

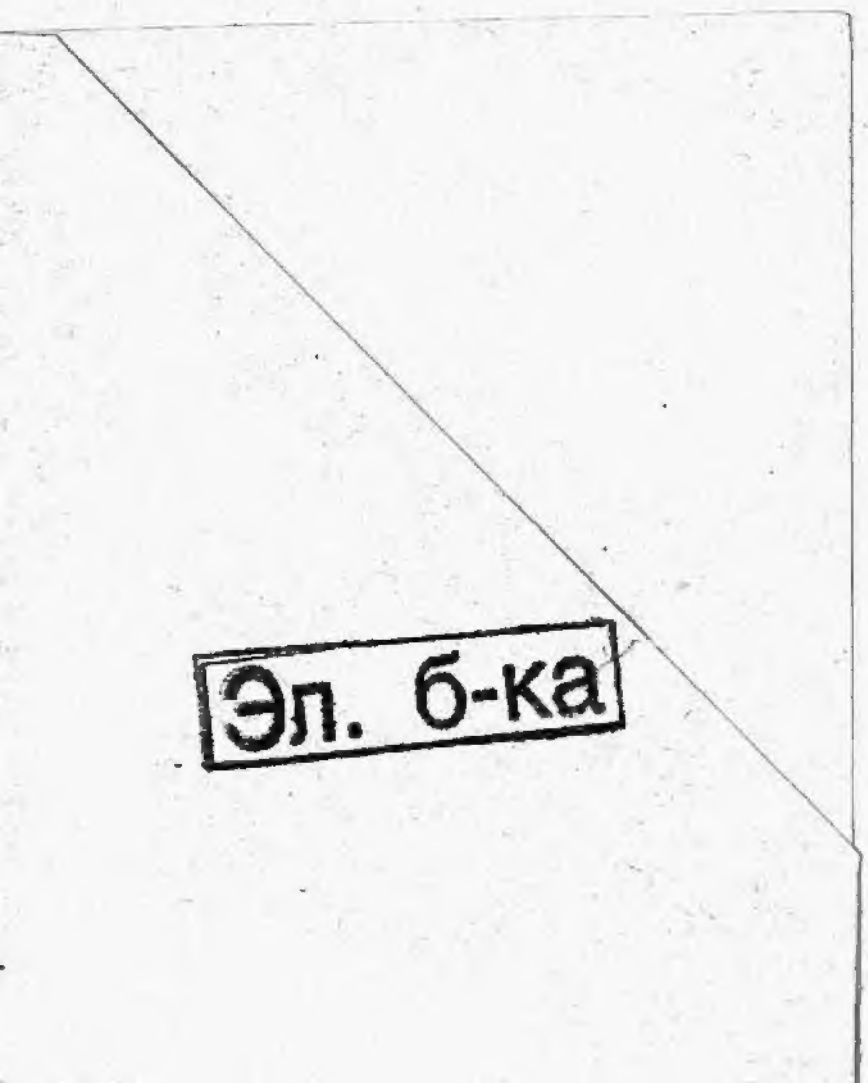
Эл. б-ка

НИКОЛАЕВ

18.44.4.2.-1(1-2)

ВОЕННО-СТАТИСТИЧЕСКОЕ

ОБОЗРѢНІЕ

РОССІЙСКОЙ ИМПЕРІИ.

Издаваемое по ВЫСОЧАЙШЕМУ повелѣнію

при 1-мъ Отдѣленіи

ДЕПАРТАМЕНТА ГЕНЕРАЛЬНАГО ШТАБА

ТОМЪ I.

ЧАСТЬ 1.

—

УЛЕОБОРГСКАЯ ГУБЕРНІЯ.

1850 ГОДА.

ВОЕННО-СТАТИСТИЧЕСКОЕ

ОБОЗРѢНІЕ

РОССІЙСКОЙ ИМПЕРІИ.

Издаваемое по Высочайшему повелѣнію

при 1-мъ отдѣленіи

Департамента Генеральнаго Штаба.

ТОМЪ I.

ЧАСТЬ 1.

—

УЛЕОБОРГСКАЯ ГУБЕРНІЯ.

САНКТПЕТЕРБУРГЪ.

Въ типографіи Департамента Генеральнаго Штаба.

—

1851.

Гос. Публичная Библиотека Ленинград

ВОЕННО-СТАТИСТИЧЕСКОЕ

ОБОЗРѢНІЕ

УЛЕАБОРГСКОЙ ГУБЕРНІИ.

По рекогносцировкамъ и матеріаламъ, собраннымъ на мѣстѣ, составлялъ
Генеральнаго Штаба Полковникъ Баронъ Любекеръ.

ОГЛАВЛЕНІЕ

ВОЕННО-СТАТИСТИЧЕСКАГО ОБОЗРѢНІЯ УЛЕАБОРГСКОЙ ГУБЕРНІИ.

СВѢДѢНІЯ ОБЩІЯ.

Стр.

I. *Общій взглядъ на губернію въ военно-статистическомъ отношеніи* . . . . . 1.
Географическое ея положеніе . . . . . —
Значеніе губерніи для военнаго министерства . . . . . —

II. *Мѣстность* . . . . . 2.
Границы . . . . . —
Управленіе губерніею . . . . . —
Раздѣленіе губерніи . . . . . —
Пространство . . . . . 3.
Взглядъ на поверхность губерніи и на почву ея. . . . . —
Гидрографическій обзоръ губерніи. . . . . 5.
Рѣки . . . . . 7.
Озера. . . . . 15.
Болота . . . . . 16.
Пути сообщенія сухопутные . . . . . 17.
Почтовыя дороги . . . . . 18.
Главныя торговыя дороги . . . . . —
Малыя дороги. . . . . —
Водяные пути сообщенія . . . . . 20.
Естественныя произведенія . . . . . 21.
Климатъ . . . . . 23.

III. *Жители* . . . . . 25.
Общее число жителей . . . . . —
Племена, нравы и очерки быта. . . . . —
Жители по званіямъ. . . . . 26.
Движеніе народонаселенія. . . . . —
Размѣщеніе жителей . . . . . 27.

IV. *Промышленность* . . . . . 28.
Сельское хозяйство, промыслы и ремесла . . . . . 29.
Земледѣліе . . . . . —
Огородничество и садоводство . . . . . 33.
Луговодство . . . . . —
Скотоводство . . . . . 34.
Лѣсоводство . . . . . 36.
Судостроеніе . . . . . 37.
Рыбная ловля. . . . . —
Звѣриная ловля и птицеловство . . . . . —
Фабрики и заводы. . . . . 38.
Торговля . . . . . 40.

V. *Образованность*. . . . . 42.
Религіозная . . . . . —
Умственная . . . . . 44.
Благотворительныя заведенія . . . . . 45.

Описаніе городовъ . . . . . 46.

СВѢДѢНІЯ СПЕЦІАЛЬНЫЯ.

I. *По предметамъ Департамента Генеральнаго Штаба* . . . . . 49.
Историческій взглядъ на мѣру постоя въ губерніи . . . . . —
Дѣйствительное расположеніе войскъ въ губерніи . . . . . —
Алфавитный списокъ мѣстамъ, удобнымъ къ помѣщенію полковыхъ и баталіонныхъ штабовъ, ротныхъ и эскадронныхъ дворовъ въ Улеаборгской губерніи . . . . . 50.
О лагерныхъ мѣстахъ. . . . . 53.
О караулахъ и постахъ . . . . . 54.
О постоянныхъ гарнизонахъ и военныхъ учрежденіяхъ . . . . . 55.
II. *По предметамъ Провіантскаго Департамента* . . . . . —
III. *По предметамъ Коммисаріатскаго Департамента* . . . . . —

ВОЕННО-СТАТИСТИЧЕСКОЕ

ОБОЗРѢНІЕ

УЛЕАБОРГСКОЙ ГУБЕРНІИ.

СВѢДѢНІЯ ОБЩІЯ.

I. ОБЩІЙ ВЗГЛЯДЪ НА ГУБЕРНІЮ, ВЪ ВОЕННО-СТАТИСТИЧЕСКОМЪ ОТНОШЕНІИ.

1) Географическое ея положеніе.

Улеаборгская губернія состоитъ изъ сѣверной Эстерботніи, Каянской области и Финляндской Лапландіи и находится между 63° 27′ и 70° 5′ сѣверной широты и 38° 5′ и 48° 21′ восточной долготы.

2) Значеніе губерніи для военнаго министерства.

Относительно удобства расположенія войскъ по квартирамъ.

Улеаборгская губернія, по малому ея населенію и недостатку въ сухопутныхъ сообщеніяхъ, неспособна къ расположенію значительнаго числа войскъ по квартирамъ. Единственныя сухопутныя сообщенія въ губерніи суть почтовыя дороги; потому только и селенія близь нихъ находящіяся удобны для квартированія войскъ; а въ кирхшпилѣ Лиминго, гдѣ находятся самыя лучшія луговыя пространства губерніи, равно и въ нѣкоторыхъ частяхъ кирхшпилей Нижняго и Верхняго Торнео можно располагать по квартирамъ артилерію и кавалерію.

Относительно снабженія войскъ.

Улеаборгская губернія не представляетъ, какъ вообще и вся Финляндія, почти никакихъ средствъ для снабженія войскъ, ни по провіантской, ни по коммисаріатской части; при хорошемъ урожаѣ, сборъ хлѣба соотвѣтствуетъ только потребности жителей. Значительныхъ суконныхъ и полотняныхъ фабрикъ нѣтъ въ губерніи, отъ того что овцеводство находится на весьма низкой степени, а пенька и ленъ разводятся въ такомъ маломъ количествѣ, что сборъ недостаточенъ даже для домашняго употребленія жителей.

II. МѢСТНОСТЬ.

1) Границы.

Улеаборгская губернія граничитъ: къ востоку съ частію Норвежскаго Финмаркена, Архангельскою и Олонецкою губерніями, отъ которыхъ отдѣляется цѣпью горъ называемыхъ вообще Манселькe (Maanselkä); къ югу съ Куопіоскою и Вазаскою губерніями, отъ коихъ отдѣляется также горами Манселькe; къ западу съ Ботническимъ заливомъ и Швеціею, отъ коей отдѣляется рѣками Торнео и Муоніо, а къ сѣверу съ Норвежскимъ Финмаркеномъ, отъ котораго отдѣляется хребтомъ Сяве-Бергъ и рѣкою Тана. Острова, принадлежащіе къ сей губерніи, омываются Ботническимъ заливомъ.

2) Управленіе губерніею.

Управленіе Улеаборгскою губерніею основано на общихъ въ Финляндіи существующихъ правахъ. Земскою полиціею управляетъ въ уѣздѣ Коронный Фогдъ (Krono Fogd) и зависящіе отъ него низшіе чиновники земской исполнительной полиціи, именуются лепсманами (Länsman); для каждаго кирхшпиля назначается обыкновенно одинъ лепсманъ. Фогды и лепсманы имѣютъ право по собственному произволу избирать свое мѣстопребываніе, лишь бы оно небыло внѣ предѣловъ ихъ округа.

3) Раздѣленіе губерніи.

Улеаборгская губернія раздѣлена на пять уѣздовъ, (Härader) каждый уѣздъ дѣлится на нѣсколько приходовъ или кирхшпилей (Socknar); ко всѣмъ почти кирхшпилямъ принадлежатъ и капеллапства. Въ губерніи находятся 4-ре города, а именно: Улеаборгъ, Брагестадъ, Каяна и Торнео.

Уѣзды, съ находящимися въ нихъ городами, кирхшпилями и капелланствами, суть слѣдующіе:

Салоскій; въ этомъ уѣздѣ находится г. Брагестадъ и кирхшпили: *Колаіоки* съ капелланствами Иливіеска, Алавіеска, Раутіо и Сіеви, *Хапаерви* съ капелланствами Пидисверви и Рейсъерви; *Пюхяіоки* съ капелланствами Керсямяки, Пюхяерви, Хапаерви, Оулайсъ и Меріерви; *Сало* съ капелланствомъ Виханди, *Сикаіоки* съ капелланствами. Пулькила, Пипола, Франтцила, Павола и Револаксъ; и наконецъ кирхшпиль Карлъ-Э

Улеоскій, въ которомъ находится губернскій городъ Улеаборгъ и кирхшпили: *Лиминго* съ капелланствами Кембеле, Тернявя, Теимесъ и Лулисіоки; *Улео* съ капелланствомъ Утаерви; *Ніо* съ капелланствами: Педеръ-Киминги, Эверъ-Киминги, Хаукипудасъ и Куйваніеми; и наконецъ кирхшпили *Пудасъерви* и *Кусамо*.

Каянаскій, въ коемъ городъ Каяна и кирхшпили: *Пальдамо* съ капелланствами Каяна и Сяресніеми; *Соткомо* съ капелланствомъ Кухменіеми и кирхшпиль *Кюрюнсальми* съ капелланствами Суомиссальми, Пуоланго и Ристіерви.

Кемискій, въ которомъ находится городъ Торнео и кирхшпили: *Кеми* съ капелланствами Тервола и Симо; *Ровоніеми*; *Кимитрескъ* съ капелланствомъ Куолаерви, *Нижне-Торнео* съ капелланствомъ Карунги и кирхшпиль *Верхне-Торнео* съ капелланствомъ Туртала.

Лапландскій, гдѣ находятся слѣдующіе кирхшпили: *Саданкюла* съ капелланствомъ Киттиля; *Муоніониска* съ капелланствомъ Энонтекисъ, *Утоіоки* съ капелланствомъ Энаре.

4) Пространство.

По новѣйшему исчисленію, поверхность губерніи занимаетъ 3,012 географическихъ квадр. миль, или 147,588 квадр. верстъ, или 15,340,152 десятинъ.

Для соображенія общей сложности (въ десятинахъ) полей, луговъ, лѣса и прочаго, прилагается таблица подъ № 1.

5) Взглядъ на поверхность губерніи и на почвуея.

Мѣстность Улеаборгской губерніи вдоль, морскаго берега, ровная и вообще обработана; далѣе, на разстояніи отъ моря на 50 и на 100 верстъ, воздѣлана только около рѣкъ и озеръ. Самыя гористыя мѣста находятся въ Каянскомъ и Лапландскомъ уѣздахъ; собственно такъ называемая Лапландія, состоящая изъ кирхшпиля Утсіоки и

капелланства Энонтеккисъ, перерѣзана высокими, скалистыми хребтами горъ, между коими пространство покрыто болотами и тундрами, и только вдоль значительнѣйшихъ рѣкъ находятся воздѣланныя и плодоносныя поля.

Отъ цѣпи годъ Келенъ, составляющей границу между Швеціею и Норвегіею, отходитъ длинная вѣтвь къ востоку, которая отдѣляетъ сначала часть Лапландіи отъ Норвежскаго Финмаркена и продолжается чрезъ всю Лапландію, подъ общимъ названіемъ Мансельке до границы Архангельской губерніи, оттуда, направясь къ югу, идетъ вдоль сей границы, потомъ, перемѣнивъ, въ кирхшпилѣ Кемитрескъ, направленіе къ юго-западу, тянется чрезъ кирхшпиль Кусамо, гдѣ, перемѣнивъ направленіе къ востоку, подходитъ опять къ границѣ Архангельской губерніи, потомъ опять направляется къ югу и входитъ во внутрь Финляндіи. Сія цѣпь, состоящая изъ каменныхъ породъ и хряща, отдѣляетъ воды, изливающіяся въ Ботническій заливъ отъ впадающихъ въ Ледовитое и Бѣлое моря. Отъ помянутаго хребта отдѣляется нѣсколько отраслей, проходящихъ по разнымъ направленіямъ, какъ въ Улеоборгской, такъ и въ прочихъ губерніяхъ Финляндіи. Высочайшія и замѣчательнѣйшія горы въ предѣлахъ Улеоборгской губерніи суть слѣдующія.

Въ Каянскомъ уѣздѣ. Вуокатти, лежащая въ кирхшпилѣ Соткамо, нѣсколько къ З. отъ кирки, у самой дороги, ведущей въ г. Каяну и гдѣ отъ оной отходитъ малая дорога въ кирхшпиль Пурмисъ, Куопіоской губерніи.

Въ Кемскомъ уѣздѣ. Авасакса, лежащая въ Верхне-Торнеоскомъ кирхшпилѣ, въ 10 верстахъ къ сѣверу отъ кирки, на лѣвомъ берегу р. Тенгеля, близъ того мѣста, гдѣ сія рѣка впадаетъ въ р. Торнео. Эта гора извѣстна и замѣчательна тѣмъ, что съ вершины ея можно видѣть, при ясномъ небѣ, въ полночь, солнце, которое не заходитъ въ теченіи трехъ сутокъ $^{12}/_{24}$, $^{13}/_{25}$ и $^{14}/_{26}$ чиселъ іюня мѣсяца. Сюда ежегодно пріѣзжаютъ изъ разныхъ странъ путешественники смотрѣть на это явленіе.

Въ Лапландскомъ уѣздѣ. Пельдойви, находящаяся въ капелланствѣ Энорe, прихода Утсіоки, у самой границы, отдѣляющей сіе капелланство отъ помянутаго прихода, состоитъ изъ многихъ высокихъ горъ конической фигуры. Гора эта выше всѣхъ прочихъ въ губерніи и вѣроятно во всей Финляндіи. Отъ нея тянется пространная цѣпь горъ на Ю. В. къ р. Камасіоки и къ С. З. къ тому мѣсту, гдѣ соединяются р.р. Энаре и Карасіоки.

При положеніи равнинъ отъ 300 до 600 фут. надъ уровнемъ

моря, возвышенности рѣдко поднимаются болѣе 1,200 фут. надъ моремъ. Однакожъ, отдѣльно стоящая гора *Пельйдови*, на границѣ между Лапмарками, Эноре и Утсіоки, имѣетъ до 2,000 и гора *Оунастунтури* (Ounastunturi), въ Енонтекискомъ Лапмаркѣ до 1,931 фут. высоты.

6) Гидрографическій обзоръ губерніи.

Общій взглядъ на губернію въ гидрографическомъ отношеніи.

Воды Улеаборгской губерніи, способствуя путямъ сообщенія и торговлѣ, весьма полезны для развитія промышленности. Въ военномъ отношеніи, онѣ не представляютъ большихъ затрудненій къ передвиженіямъ войскъ и доставкѣ провіанта изъ магазиновъ къ мѣстамъ расположенія.

Ботническій заливъ.

Положеніе береговъ Улеаборгской губерніи и множество лежащихъ около нихъ небольшихъ, плоскихъ, лѣсистыхъ острововъ, гдѣ способно пристават судамъ, представляютъ непріятелю возможность скрывать свои дѣйствія и облегчаютъ ему средства къ выбору мѣстъ для высадокъ, къ которымъ берега во многихъ мѣстахъ также весьма удобны.

Берега Ботническаго залива, отъ границы Вазаской губерніи до Торнео, плоски и большею частью покрыты лѣсомъ.

Главнѣйшіе острова суть: *Карлъ-э*, составляющій особый кирхшпиль; *Улео-Сало*; *Хангинень*; *Гойво* и проч.

Въ Ботническомъ заливѣ, измѣренномъ съ большею точностію, неоказалось глубины болѣе 700 фут. Вся поверхность этаго залива полагается въ 81,600 верстъ. Прилива и отлива въ немъ не бываетъ. Однако на берегахъ замѣчаютъ повышеніе и пониженіе уровня моря, которыя зависятъ отъ силы и направленія вѣтра. Въ Ботническомъ заливѣ вода хотя солона, но менѣе, нежели въ самомъ морѣ, что приписываютъ впадающимъ въ него большимъ рѣкамъ. Главное направленіе его теченія есть отъ С. В. къ Ю. З. т. е. отъ начала Ботническаго залива, у Торнео, до Бельтовъ. Иногда появляется, особенно въ іюлѣ мѣсяцѣ, сухой туманъ, называемый по шведски Соль-рекъ (Solrök). Съ декабря по мартъ, заливы и большая часть моря замерзаютъ отъ Стокгольма до Торнео, что способствовало переходу русской арміи чрезъ Кваркенъ, въ 1809, по льду. Уклоненіе магнитной стрѣлки значительно; на сѣверѣ оно

менѣе, но чѣмъ ближе къ океану тѣмъ болѣе. Въ 1816 году стрѣлка, между Гамлекарлебю и Брагестадомъ, уклонилась отъ настоящаго С. на 10° къ З.

Изъ сдѣланныхъ въ Швеціи опытовъ явствуетъ, что пониженіе моря у Торнео доходитъ отъ 4 до 5 фут. въ одно столѣтіе.

Въ Ботническомъ заливѣ устроены большею частію башни и другіе предостерегательные знаки, маяковъ же, освѣщенныхъ фонарями съ отраженіемъ, не много, и тѣ всѣ шведскіе, за исключеніемъ *Норскерскаго маяка* устроеннаго въ 1816, на островѣ Норскерѣ, въ южномъ проходѣ, такъ называемаго, Сѣвернаго Кваркена, Вазаской губерніи.

Всѣ эстерботнійскія воды изливаются въ море отдѣльнымъ теченіемъ, тогда какъ главнѣйшія водныя системы южной, средней и восточной Финляндіи имѣютъ ту отличительную черту, что множество озеръ, часто цѣлыя сотни ихъ, соединяясь вмѣстѣ, стремятся общимъ стокомъ въ море.

Замѣчательнѣйшія гавани и пристани суть:

1) *Брагестадская*, въ 1 верстѣ отъ города, для купеческихъ кораблей 18 футовой подводной глубины и поднимающихъ до 44,881½ пуд. тяжести, а въ ½ верстѣ отъ города для судовъ 10 футовой глубины, и къ самому берегу подходятъ суда до 6 футовой подводной глубины. Эта гавань есть лучшая въ губерніи.

2) *Улеборгская* гавань для судовъ 8 футовой глубины, въ проливѣ Топпелансальми, около 2 верстъ отъ города, а рейдъ для купеческихъ кораблей 18 футовой подводной глубины до 3½ верстъ отъ города.

3) *Гавань города Торнео* для судовъ около 12 футовой подводной глубины, находится въ 7 верстахъ отъ города, у острова Селъ-э, на западной сторонѣ отъ онаго.

4) *Кемиская* пристань для, такъ называемыхъ, яхтъ до 5 футовой глубины, около 1½ вер. къ югу отъ кирки Кеми, на лѣвомъ берегу р. Кеми.

5) *Ііоская* пристань, весною, для яхтъ 5 футовой глубины, въ 3 верстахъ отъ кирки *Ііо*, у устья рѣки сего же названія.

6) *Калаіокиская* пристань для яхтъ отъ 5 до 6 футовой подводной глубины, у устья рѣки Калаіоки.

Рѣки.

Улеаборгская губернія прорѣзана многочисленными рѣками, рѣчками и ручьями, которые могутъ быть раздѣлены на три водяныя системы, а именно: 1) воды, впадающія въ Ботническій заливъ, 2) въ Ледовитое море и 3) въ Бѣлое море. Всѣ рѣки наполнены болѣе или менѣе стремительными порогами, содѣлывающими судоходство на лодкахъ крайне опаснымъ. При всѣхъ опасныхъ порогахъ судоходныхъ рѣкъ, находятся, губернскимъ начальствомъ опредѣленные, присяжные штурманы, которые за установленную плату обязаны управлять лодками. Лодки въ сихъ водахъ употребляемыя, устроены безъ всякаго киля; они весьма длинны, узки и сдѣланы изъ весьма тонкихъ досокъ. Онѣ ходятъ на парусахъ и поднимаютъ обыкновенно отъ 15 до 25 бочекъ смолы (отъ 156 до 260 пудовъ), но, по затруднительному судоходству, на нихъ можно возить отъ 16 до 21 пуда. Во время полноводія, продолжающагося отъ 5 до 6 недѣль, сплавляютъ строевой лѣсъ, бревна, планки, доски и разныя другія произведенія, на плотахъ. Въ это время могутъ и большіе суда спускаться по рѣкамъ. Въ крайнемъ случаѣ, и гдѣ сухопутнаго сообщенія неимѣется, ходятъ и казенные транспорты по симъ рѣкамъ съ платою штурманамъ какъ выше сказано.

Рѣки Улеоборгской губерніи могутъ быть представлены въ слѣдующемъ порядкѣ:

Естественная система водъ.

1) Рѣки, впадающія въ Ботническій заливъ.

- **Торнео . . .**
  - **Муоніо . . . . . .**
    - **Лоттосъ-Эно . . Торнсъ-Эно.**
    - **Етаіоки.**
    - **Тарватоіоки.**
    - **Палоіоки.**
    - **Экесъіоки.**
    - **Ніесаіоки.**
    - **Иласъіоки.**
  - **Намніоки . . . . . .**
    - **Олосъіоки.**
  - **Тенгеля . . . . .**
    - **Вуоскапъоя . .**
      - **Ратасъіоки.**
      - **Палоіоки.**
    - **Мельдосъіоки.**
    - **Каллніоки.**
  - **Мартимоіоки**
- **Раумо.**
- **Каккамаіоки.**

- Кеми
  - Верріеіоки.
  - Куоаліоки
    - Саллаіоки.
    - Тенніоки.
  - Киттиненъіоки
    - Ервиіоки.
    - Куоресъіоки.
    - Вассераіоки.
    - Кайкивелененъ.
    - Танаіоки.
    - Пуостоіоки.
    - Ліесъіоки.
    - Сатасъіоки.
    - Келлоіоки — Лоутоіоки.
    - Эсюэіоки.
    - Ораеіоки.
    - Луйруіоки
      - Ріестоіоки.
      - Хангаіоки.
  - Марвеіоки.
  - Пюхяіоки.
  - Калькисъіоки.
  - Яварусъіоки.
  - Кесметтеіоки.
  - Юмискоіоки.
  - Юуіоки.
  - Рауданъіоки — Кейрніоки.
  - Оупасъіоки
    - Лукиненъіоки.
    - Таіпіоіоки.
    - Мельдаусъіоки.
  - Писаіоки.
  - Лоуваіоки.
  - Ваіоки.
  - Кайсаіоки.
- Віантіеіоки.
- Симо.
- Куйваніеми.
- Ольхаваіоки.
- Ііо
  - Костонъіоки.
  - Инаттиіоки.
  - Корписеніоки — Суолніоки.
  - Ливоіоки.
  - Сіируаіоки.
  - Паураоя.
  - Мартимоіоки.
- Ліесъоя.
- Хаукипудасъ
  - Корписенъіоки.
  - Нуориттаіоки — Пильтуапъіоки.
  - Венсаіоки — Витаіоки.
  - Иолосъіоки.

Улео . . . . Оттермаіоки.
Утасъіоки.
Мухосъіоки . . . . . Тайкаіоки.
Сангніоки.

Теммесъ . . Терявяліоки.
Энгеслява.

Лимингоіоки.

Сикаіоки . . Мулькуаіоки.
Пайтаіоки.
Пулькила . . . . . Витаоя.
Ильюайпепъоя.
Курранаоя.
Савалъоя.
Керсямяоя.
Леухуаіоки.
Охтуаоя . . . . . Вуолепъоя.

Олькніоки.
Паттніоки.
Исоіоки.
Лимингоіоки.

Пюхяіоки. . Паркнмаіоки.
Хауваіоки.
Керсямяіоки . . . . Коркіакоски.
Міоураіоки.
Пиисіоя.
Вайкоики.
Савоіоки.

Калаіоки . . Лохшоки . . . . . Латвастенъ.
Куанаіоки.
Мурсіоя.
Айнасъоя.
Инваланъіоки.
Пюльвесъоя.
Вяряіоки . . . . . Харвюіоки.
Петайсепъоя.

Керкнпепъіоки.

Рѣки, впадающія въ озеро Улеотрескъ или Оулунъерви.

Хюрюнсальми . Вужки.

Каяна . . . Ламмасперя.
Кивніоки.

Рѣки, впадающія въ Ледовитое море.

Тана . . . . Іоулакіоки.
Хольнаіоки.
Ніуасъіоки.

Утсъіоки.
Вятескаіоки.
Ягильвоіоки.
Пульмаіоки.

Нейденъ . . . Силисъіоки.

Патсъіоки.

Луттоіоки . . . Суомусъіоки.

Рѣки впадающія въ озеро Энаре.

Васкоіоки . . . Камасъіоки . . . Расъіоки. Терстуіоки.

Укопъіоки.

Ивалаіоки. . . Сотаіоки.

Рѣки впадающія въ Бѣлое море.

Пистопъіоки . Китаіоки . . . . . Савинаіоки . . , Оулангаіоки.

Замѣчательнѣйшія изъ всѣхъ вышесчисленныхъ рѣкъ въ губерніи, суть слѣдующія.

Рѣки, впадающія въ Ботническій заливъ.

1) *Р. Торнео* имѣетъ начало въ Норвегіи изъ оз. Торнео, протекаетъ 200 вер. къ Ю. В. до впаденія въ нее р. Муоніо, откуда перемѣнивъ направленіе свое къ югу составляетъ нижнюю часть границы между Швеціею и Россіею и имѣетъ до впаденія въ Ботническій заливъ 170 вер. длины. Рѣка сія, въ $2^1/_2$ верстахъ къ югу отъ капеллы Карунги, раздѣляется на два рукава, изъ коихъ главный впадаетъ въ Ботническій заливъ у г. Торнео, а другой подъ названіемъ Ліекка и Раумо въ $4^1/_2$ верстахъ къ югу отъ послѣдняго города.

2) *Р. Муоніо*, принявъ начало изъ оз. Кильписьерви, протекаетъ по направленію къ Ю. около 250 вер. до впаденія ея въ р. Торнео. Ширина р. р. Торнео и Муоніо составляетъ отъ 230 до 666 саж., глубина (исключая пороговъ) отъ $2^1/_2$ до 5 арш.; быстрота теченія около 4 вер. въ часъ. Берега вообще низменны и болотисты; близъ пороговъ, они нѣсколько выше и во многихъ мѣстахъ окружены высокими скалами и утесами. Чрезъ эти рѣки перевозятъ вездѣ на обыкновенныхъ лодкахъ, и сообщенія прекращаются только на нѣсколько дней во время вскрытія и замерзанія.

3) *Р. Кеми*, одна изъ значительныхъ въ предѣлахъ Улеаборгской губерніи, беретъ свое начало изъ ключа, находящагося у подошвы горы Пуортіотундури въ сѣверо-восточномъ углу кирхшпиля Содапкюля и впадаетъ на нѣкоторомъ разстояніи къ югу отъ кирки Кеми въ Ботническій заливъ, гдѣ у самаго устья раздѣляется на два ру-

кава и образуетъ значительные шкеры. Глубина сей рѣки отъ 12 до 29 футъ, обыкновенная ширина отъ 83 до 542 саж. Теченіе сей р. довольно быстро; лѣтомъ лодка можетъ пройти 4, а весною $7^1/_2$ вер. въ часъ. Во время весенняго разлива, вода возвышается отъ 8 до 15 фут. а ширина рѣки доходитъ до 833 саж. Берега большею частью круты и гористы; мостовъ на этой рѣкѣ не имѣется. Исключая *порога Таіваллкоски*, между киркою Кеми и капеллою Тервола, рѣка вездѣ судоходна для лодокъ. Рыбная ловля производится съ большою выгодою. Одной лоховины, ловля которой отдана казною на откупъ, добываютъ, въ хорошіе годы, до 20,740 пуд. на сумму около 120,000 руб. а сиговъ до 4,150 пуд. на сумму 15,000 руб. ассигнаціями.

4) *Р. Ііо*, принявъ начало изъ оз. Перви въ кирхшпилѣ Кусамо протекаетъ на протяженіи около 250 вер., и впадаетъ выше кирки Ііо въ Ботническій заливъ. Судоходство по этой рѣкѣ затрудняется быстрыми и каменистыми порогами, а потому спускаютъ по ней нагруженныя лодки и гонятъ плотами строевой лѣсъ, только во время полноводія. Ширина рѣки отъ 42 до 208 саж., глубина отъ 6 до 16 фут., теченіе довольно быстро. Переправа на двухъ паромахъ учреждена въ дер. Ііо-Кюркобю, близъ устья рѣки. По сей рѣкѣ спускается ежегодно, во время полноводія, корабельной смолы около 10,000 бочекъ или $102,857^1/_7$ ведръ; бревенъ до 10,000, брусьевъ до 1,000 штукъ и 2,000 дюжинъ планокъ и досокъ, коихъ цѣнность полагается до 100,000 руб. ассиги. Рыбная ловля весьма значительна.

5) *Р. Хаукипудасъ*, вытекаетъ изъ оз. Пуолапго, лежащаго Каянасскаго уѣзда въ кирхшпилѣ Хюрюнсальми и принимая нѣсколько рѣчекъ и ручьевъ, протекаетъ чрезъ дер. Эверъ (Верхне) и Недеръ (Нижне) Кимпиги и впадаетъ, у дер. Хаукипудасъ Кюркобю, въ Ботническій заливъ. Длина ея около 140 вер., глубина отъ 2 до 15 фут. и ширина отъ 8 до $62^1/_2$ саж. Быстрота теченія оной около 5 вер. въ часъ. Грунтъ дна состоитъ изъ камня и песку. Берега въ верхней части рѣки низменные, окружены тундрами и болотами, въ нижней же части состоятъ изъ песку и покрыты сосновымъ и еловымъ лѣсами. Между порогами, рѣка судоходна для обыкновенныхъ лодокъ, а во время весенняго разлива—по всему своему протяженію, Около 3 вер. отъ устья, рѣка судоходна для большихъ лодокъ и яхтъ. При киркѣ Хаукипудасъ имѣется переправа на паромѣ.

6) *Р. Улео* одна изъ значительнѣйшихъ въ Улеаборгской губерніи вытекаетъ изъ большаго озера Улеотрескъ и впадаетъ у самаго

Улеаборга въ Ботническій заливъ. Глубина ея отъ 6 до 18 фут. ширина отъ 125 до 250 саж. При устьѣ, глубина составляетъ не болѣе 4 или 5 футъ. Теченіе довольно быстро. Берега въ нѣкоторыхъ мѣстахъ высоки и круты, въ другихъ же низменны. Исключая пороговъ, вездѣ можно переѣзжать чрезъ рѣку. Бродовъ неимѣется. У г. Улеаборга, на томъ мѣстѣ, гдѣ рѣка раздѣляется на нѣсколько рукавовъ, учреждена переправа на двухъ паромахъ, а близъ капеллы Утаерви—переправа на одномъ паромѣ. Рыбная ловля весьма значительна. Лоховная ловля принадлежитъ и здѣсь казнѣ; она отдана также на откупъ и доставляетъ ежегодно до 3,635 пуд. рыбы, на сумму около 20,000 руб. асс.

На р. Улео, на смотря на быстрые пороги, судоходство на лодкахъ довольно значительно. Лодки имѣютъ около 6 саж. длины, $2^1/_2$ арш. ширины, и вмѣщаютъ въ себѣ отъ 15 до 25 боч. смолы (отъ 156 до 260 пуд.) Судоходство начинается тотчасъ послѣ весеннихъ разливовъ и оканчивается въ октябрѣ. Въ продолженіе этаго времени привозятъ въ Улеаборгъ: корабельной смолы около 30,000 боч. или $308,572^3/_7$ вед., коровьяго масла до $519^1/_2$ пуд., поташа до 5,195 пуд., кирпичей до 51,950 штукъ, дровъ до 417 саж. и проч. всего же на сумму около 250,000 руб. асс. Лодки возвращаются съ малымъ только количествомъ соли и желѣза Для совершенія пути въ Улеаборгъ изъ отдаленнѣйшихъ мѣстъ, потребно отъ 2 до 3 недѣль.

7) *Р. Сикаіоки*, начало имѣетъ въ Сикаіокискомъ кирхшпилѣ и впадаетъ въ Ботническій заливъ. Берега рѣки, къ устью, весьма круты и подмыты водою. Почти чрезъ всѣ пороги (коихъ множество на сей рѣкѣ) можно переходить въ бродъ. Во время весенняго разлива, сообщенія прекращаются, изключая тѣхъ мѣстъ, гдѣ устроены мосты. Близъ устья рѣки, учреждается нынѣ мостъ на каменныхъ простѣнкахъ. Близъ капеллы Франциля находится паромъ, а чрезъ порогъ Вуорна, въ нѣсколькихъ верстахъ къ С. отъ капеллы Пулькила построенъ мостъ. Рѣка эта не судоходна даже для лодокъ.

8) *Р. Калаіоки* состоитъ изъ двухъ рукавовъ, изъ коихъ первый, называемый *Стурь-оки* (большая рѣка) имѣющій около 95 вер. длины, вытекаетъ изъ оз. Калая; а другой, называемый р. Вярсоки, выходитъ изъ оз. Питкіерви, течетъ на протяженіи 75 вер. Отъ точки ихъ соединенія, при дер. Тюнгя, рѣка продолжается подъ названіемъ *Калаіоки* и, протекая около 10 вер., впадаетъ въ Ботническій заливъ.

Ширина сей рѣки отъ 8 до 125 саж., глубина отъ 1 до 12 и даже 18 фут. Берега большею частію круты и глинисты. Мосты на этой рѣкѣ имѣются при киркѣ Калаіоки, на каменныхъ простѣнкахъ и близъ двора Рандакоски, въ 15 вер. выше капеллы Иливіеска, на деревянныхъ простѣнкахъ. Рѣка эта судоходна не болѣе $2^1/_2$ вер. отъ моря и то только для лодокъ.

Рѣки, впадающія въ озеро Улеотрескъ или Оулунъерви

9) *Рѣка Хюрюнсальми* имѣетъ начало изъ оз. Хоеса, лежащаго въ сѣверо-восточномъ концѣ кирхшпиля Хюрюнсальми; протекаетъ чрезъ озера Кіанло, Хюрю, Ристіерви и Перви до лер. Ура, гдѣ впадаетъ въ озеро Улеотрескъ, или Оулунъерви (по Фински). Длина сей рѣки составляетъ около 170 вер.; обыкновенная глубина отъ 12 до $17^1/_2$ фут. а ширина отъ 17 до 67 саж. Рѣка наполнена значительнымъ числомъ трудныхъ и опасныхъ пороговъ. Берега вообще лѣсисты, каменисты, и круты, но въ 10 вер. выше оз. Хюрю они низменны и окружены лугами. Броды находятся только въ порогахъ. Ни какихъ мостовъ и переправъ чрезъ рѣку не существуетъ.

10) *Р. Калма*, беретъ свое начало изъ горъ Мансельке, при дер. Миnуа, находящейся въ предѣлахъ Архангельской губерніи, протекаетъ чрезъ многія озера и изливается наконецъ въ оз. Улеотрескъ. По причинѣ крайне затруднительнаго порога Кайвукоски и значительнаго водопада Эмия, у Калмы, жители для обхода оныхъ, перевозятъ лодки на повозкахъ мимо города, на разстояніи около 3 вер. Для избѣжанія сего затрудненія, устраивается нынѣ каналъ со шлюзами. Рѣка эта имѣетъ всего протяженія около 150 верстъ.

Рѣки, впадающія въ Ледовитое море.

11) *Р. Тана* (по лапландски Тено), начало имѣетъ въ юго-западномъ углу капелланства Энаре, отдѣляя часть границы Лапландскаго уѣзда отъ Норвежскаго Финмаркена, течетъ подъ названіями *Шеткемеіоки Энареіоки* и *Тана* или *Тено* къ С. В.; въ сѣверо-восточномъ концѣ Лапландскаго уѣзда перемѣняетъ направленіе свое къ С. течетъ по Норвежскому Финмаркену и впадаетъ въ Ледовитое море. Вся длина рѣки составляетъ около 260 вер. Она протекаетъ узкую, горную долину, коей берега вообще круты. Грунтъ дна, въ порогахъ и въ быстротекущихъ мѣстахъ, каменистъ, а въ прочихъ мѣстахъ состоитъ изъ глины, ила, хряща и песку. Пе-

переправы на лодкахъ существуютъ вездѣ, гдѣ не имѣется пороговъ; но никакихъ переправъ на паромахъ не устроено. На этой рѣкѣ употребляются для судоходства лодки, подымающія отъ 26 до 52 пудовъ тяжести.

12) *Р. Патсъіоки* (по Норвежски *Пасвикъ*), одна изъ величайшихъ въ губерніи, вытекаетъ изъ большаго оз. Энаре. Составляя единственный истокъ сего озера, она весьма значительна и имѣетъ самое быстрое теченіе. Длина рѣки, въ предѣлахъ Лапландскаго уѣзда, составляетъ около 20 вер.; грунтъ дна во всѣхъ порогахъ и въ стремительныхъ мѣстахъ каменистъ, а въ прочихъ мѣстахъ состоитъ изъ ила, глины, песку и хряща. Берега гористы, скалисты, песчаны, болотисты и покрыты мѣшанымъ лѣсомъ. Вездѣ, гдѣ не имѣется пороговъ, можно переправляться на лодкахъ, но переправъ на паромахъ не учреждено. При весеннихъ разливахъ, продолжающихся двѣ недѣли, вода въ порогахъ возвышается на 6 или 8 футовъ, а въ прочихъ мѣстахъ на 16 и даже 18 футовъ. Кромѣ того, рѣка разливается по нѣскольку разъ въ теченіи лѣта, отъ таянія горныхъ снѣговъ, замерзшихъ тундръ и болотъ, или отъ продолжительныхъ дождей въ горахъ.

Рѣки, впадающія въ озеро Энаре.

13) *Р. Ивалоіоки*, (по Лапландски *Луевлъіоки*) одна изъ значительныхъ въ губерніи, беретъ начало изъ оз. Курсуерви течетъ отъ З. къ В. на протяженіи около 130 вер., и впадаетъ въ оз. Энаре, съ южной стороны. Эта рѣка судоходна для малыхъ лодокъ по всему протяженію. Берега рѣки гористы, скалисты, болотисты или песчаны и покрыты лѣсомъ. Переправъ на паромахъ ни гдѣ не имѣется.

Рѣки, впадающія въ Бѣлое море.

14) *Пулонъіоки*, незначительной величины, начало имѣетъ изъ озер. Кусамо и протекши чрезъ озера: Муоерви, Кирписто, Китямя, Супинги и Папаерви, входитъ въ предѣлы Архангельской губерніи, гдѣ у г. Кемь впадаетъ въ Бѣлое море. Длина сей рѣки до границы Архангельской губерніи составляетъ около 85 вер., она весьма мелка, а потому судоходна только для лодокъ, поднимающихъ отъ 26 до 31¼ пуда, тяжести.

Озера.

Озеръ въ Улеаборгской губерніи болѣе 1,000; всѣ они судоходны для лодокъ, а по главнѣйшимъ изъ нихъ могутъ ходить даже поромы, плоскодонныя суда, яхты и пароходы. Вообще всѣ озера рыболовны. Замѣчательнѣйшія изъ нихъ означены въ слѣдующей таблицѣ:

Приходы, или кирхшпили.	Названіе озеръ.	Длина въ верстахъ.	Ширина въ верст.	Примѣчанія.
	Салоскаго уѣзда.			
Пюхаіокискаго .	Пюхаерви .	28	отъ 1 до 7	Глубина отъ $2^1/_2$ аршинъ до $7^1/_2$ саженъ; грунтъ дна состоитъ изъ камня, ила, глины, песку и желѣзной руды. Берега частію воздѣланы, частію покрыты лѣсомъ.
	Улеоскаго уѣзда.			
Кусамоскаго . .	Китка	45	2—10	4 сажени глубины.
—	Кусамо	20	4	Глубиною до 3 саж.
—	Муоерви	20	1— 6	Глубина около $3^1/_3$ саженъ. Во всѣхъ озерахъ грунтъ дна, въ глубокихъ мѣстахъ, тинистый, а у береговъ песчаный, каменистый, или иловатый.
	Каянаскаго уѣзда.			
Пальдамоскаго .	Улеотрескъ или Оулунъерви . .	70	$2^1/_2$—25	Глубина отъ 4 до 8 саженъ, а грунтъ дна состоитъ изъ песку, глины, тины и желѣзной руды. На озерѣ находится островъ Мапамансало, который и-

				мѣетъ длины 12, а ширины 6 верстъ. Глу-
Соткамоскаго . .	Кимасъерви. .	20	1 — 4	бина сихъ озеръ со-
—	Ондоерви . . .	20	1 — 8	ставляетъ отъ 4 до 8 са-
Хюрюпсальмиск.	Кіандо	45	1 —15	женъ, а грунтъ дна состоитъ изъ песку, глины, тины и желѣзной руды.
	Кемскаго уѣзда.			
Кемитрескаго.	Кемитрескъ. .	35	2 —10	Глубина отъ $3^1/_3$ до 4 саженъ; грунтъ дна состоитъ мѣстами изъ большихъ и мелкихъ камней. Берега къ воздѣлыванію мало удобны и покрыты по большой части сосновымъ и еловымъ лѣсами.
	Лапландскаго уѣзда.			
Утсъіокискаго .	Энаре.	95	45	Имѣетъ до 28 саженъ глубины съ каменистымъ, песчанымъ и иловатымъ грунтомъ, а берега состоятъ изъ песчаныхъ равнинъ, покрытыхъ лѣсомъ.
Муоніонискаго .	Кильписьерви.	20	7	Глубина отъ 14 до 20 саженъ съ каменистымъ, песчанымъ и иловатымъ грунтомъ. Берега окружены высокими горами.

Болота.

Весь Лапландскій уѣздъ представляетъ почти сплошное пространство болотъ и тундръ. Въ остальной части губерніи, находятся также обширныя болота, которыя занимаютъ вообще $^1/_3$ всего пространства. Большая часть изъ нихъ весьма топки, глубоки и наполнены ключевыми жилами, отъ чего и зимою не всегда замерзаютъ. Нѣкоторыя болота покрыты лѣсомъ и годны къ обработыванію, а чрезъ

многія изъ нихъ проложены дороги. Самое большое болото, называемое Пелью, находится въ срединѣ губерніи, между уѣздами Сало, Улео и Каяна; оно имѣетъ въ длину 16, а въ ширину $12^1/_2$ верстъ.

7) Пути сообщенія.

Сухопутные.

Почтовыя дороги Улеаборгской губерніи весьма хороши и содержатся въ удивительномъ порядкѣ. Проходя по мѣстности пересѣченной (по густымъ лѣсамъ, или между озеръ), онѣ образуютъ непрерывный рядъ дефиле; сверхъ того, онѣ затруднительны для движенія, по причинѣ малолюдности края, и нигдѣ непріятель, порчею дорогъ, не имѣетъ столько средствъ къ задержанію движенія противника, какъ въ Финляндіи, гдѣ сообщенія весьма часто прерываются озерами или слѣдуютъ по гатямъ, или длиннымъ мостамъ, или соединяются паромами. Проселочныя дороги весьма дурны.

Лѣса, озера, болота, которыми такъ щедро надѣлена эта страна, доставляютъ множество сильныхъ оборонительныхъ позицій, аттака которыхъ сопряжена съ большими затрудненіями и потерею людей, а потому необходимо, прибѣгать къ обходу позицій, съ цѣлью заставить противника оставить ихъ безъ боя. Обходы крайне затруднительны даже для пѣхоты, по причинѣ густыхъ лѣсовъ и болотистаго грунта. (При обходѣ Калаіоской позиціи, Эрикссонъ, не смотря на всѣ усилія, прошелъ пятиверстное разстояніе, употребивъ на то 8 часовъ). Изъ рѣкъ же, протекающихъ по губерніи, немногія могутъ составить значительныя препятствія; нѣкоторымъ образомъ удовлетворяютъ условію хорошихъ оборонительныхъ линій слѣдующія рѣки: Пюхеіоки, Калаіоки, Улео, Кеми, Торнео и другія.

Весною снѣгъ вдругъ начинаетъ таять: съ ревомъ и пѣною свергаются источники съ горъ въ долины, унося съ собою мосты и плотины, деревья и огромные камни и образуя въ теченіи своемъ тысячи ручьевъ и водопадовъ. Сегодня—природа подъ завѣсою глубокихъ снѣговъ, скованная льдами, завтра—при появленіи весеннихъ лучей солнца, снѣга катятся съ горъ, ручьи становятся рѣками и всякое сообщеніе прекращается.

Иногда случается зимою, во время сильныхъ мятелей, что дороги, въ тѣхъ мѣстахъ, гдѣ по обѣимъ сторонамъ ихъ идутъ заборы или плетни, такъ заносятся снѣгомъ, что до очищенія его поселянами, сообщенія почти во все прекращаются на день, или болѣе.

Содержаніе дорогъ. Въ городахъ мѣщане, а по деревнямъ поселяне обязаны содержать дороги натурою.

Ширина дорогъ. Большія почтовыя дороги имѣютъ ширину отъ 3 до 4, а малыя почтовыя отъ 2 до 3 сажень.

Содержаніе почтовыхъ станцій. Въ городахъ мѣщане, а по деревнямъ поселяне, по очереди, выставляютъ лошадей на почтовыхъ станціяхъ, а именно: для каждой станціи, на большія почтовыя дороги отъ 5 до 10, а на малыя почтовыя дороги отъ 2 до 5 лошадей. (*) Сверхъ сего, для каждой станціи назначены еще отъ 4 до 8 такъ называемыхъ резервныхъ лошадей, которыхъ, по требованію станціоннаго смотрителя (гастгевера), обязаны выставлять селенія ближайшія къ почтовымъ станціямъ, когда на оныхъ бываютъ въ разгонѣ почтовыя лошади.

Поселяне употребляютъ повозку на двухъ колесахъ, запрягаемую въ одну лошадь. Такія же повозки въ употребленіи и на почтовыхъ станціяхъ.

За версту, на почтовую лошадь платится отъ всѣхъ городовъ до первой станціи по 4 коп., а по деревнямъ по $2^1/_3$ коп. сер. За обывательскую одноконную подводу платится $1^1/_2$ коп. сер. за версту. Плата провоза тяжестей условная.

Почтовыя дороги.

1) Большая береговая почтовая дорога отъ С. Петербурга, чрезъ города: Гельсингфорсъ, Або, Вазу и Улеаборгъ, въ Торнео и далѣе въ Швецію, имѣетъ 10 арш. ширины.

2) Большая почтовая дорога отъ Улеаборга, чрезъ г. Куопіо, въ С. Петербургъ.

Главныя торговыя дороги.

3) Отъ г. Брагестада до станціи Фринтцила, лежащей на дорогѣ № 2.

4) Отъ г. Улеаборга, чрезъ кирхшпиль Мухозъ и капеллапство Сяресніеми, въ г. Каяну; шириною въ $8^1/_3$ арш. Этотъ путь ведетъ чрезъ оз. Улеотрескъ, гдѣ перевозятъ лѣтомъ на лодкахъ, на разстояніи около 59 верстъ.

Малыя дороги.

5) Отъ дороги № 1, у кирки Калаіоки, мимо капеллъ Раутіо, Сіеви и Рейсъерви, въ Вазаскую губернію.

(*) Почтовыя дороги между губернскими городами называются большими, а всѣ прочія почтовыя дороги называются малыми.

6) Отъ дороги № 1, у кирки Пюхяіоки, мимо капеллъ Оулаайсъ, Хапаерви, Керсямяки и Пюхяерви, въ Куопіоскую губернію.

7) Отъ капеллы Керсямяки, съ дороги № 6 чрезъ капеллу Пипола, на дорогу № 2.

8) Отъ дороги № 2 у станціи Мартила, чрезъ капеллу Тернявя, до кирки Мухосъ, лежащей на дорогѣ № 4.

9) Отъ г. Каяны до кирки Иденсальми, Куопіоской губерніи, на дорогу № 2.

10) Отъ г. Каяны до кирки Соткомо и далѣе въ кирхшпиль Нурмисъ, Куопіоской губерніи.

11) Отъ кирки Палодамо, лежащей къ сѣверу отъ города Каяны, на дорогу № 10.

12) Вновь устроиваемая дорога, отъ капеллы Утаерви, съ пути № 4, чрезъ капелланство Пуоланго, въ кирку Хюрюнсальми. Эту дорогу предположено продолжить мимо капеллы Суомуссальми, къ границѣ Архангельской губерніи и далѣе до г. Кеми.

13) Отъ г. Торнео, у перевознаго мѣста Пота, отдѣляется дорога, идущая къ сѣверу, по лѣвому берегу р. Торнео до кирки Верхняго Торнео, откуда продолжается до дер. Пелло, лежащей на р. Торнео же, въ разстояніи отъ помянутой кирки около 60 верстъ.

14) Отъ кирки Калаіоки, съ дороги № 1, чрезъ капелланства, Алавіеска, Иливіеска и Пидисъ-ерви, до кирки Хапаерви.

15) Отъ дороги № 3, у станціи Корсу, до капеллы Виханди.

16) Отъ кирки Сикаіоки, съ дороги № 1, мимо капеллы Револаскъ, до капеллы Павола, лежащей на дорогѣ № 3.

17) Отъ моста Вуорна, на дорогѣ № 2, до капеллы Сяресніеми, лежащей на дорогѣ № 4.

18) Вновь устроиваемая дорога отъ Улеаборга, чрезъ капелланство Недеръ-Каминги и кирхшпиль Пудасъ-ерви, до кирки Кусамо.

19) Отъ капеллы Хауки-Пудасъ, съ дороги № 1, чрезъ капелланство Недеръ-Кимингю, до капеллы Эверъ-Кимингю.

20) Отъ кирки Кеми, съ дороги № 1 до кирки Рованіеми, отъ куда предположено продолжать ее до кирки Кемитрексъ.

Таблица, показывающая разстояніе въ верстахъ малыхъ городовъ и кирхшпилей отъ губернскаго города Улеаборга, равно и городовъ и кирхшпилей между собою, приложена подъ № 3.

Таблица сія составлена по всѣмъ вообще удобопроѣзжимъ дорогамъ и нѣкоторымъ водянымъ сообщеніямъ, а именно по р. Хюрюнсальми по оз. Улеотрескъ, чрезъ проливъ, на островъ Карлъ-э, по рѣкамъ Кемиіоки и Китиненъіоки.

Длина водяныхъ путей включена въ таблицу и отмѣчена буквами, которыя составляютъ:

a) 20	верстъ	e) 70	верстъ	i) 145	верстъ	n) 200	верстъ
b) 40	—	f) 94	—	k) 159	—	o) 214	—
c) 54	—	g) 99	—	l) 160	—	p) 219	—
d) 59	—	h) 105	—	m) 164	—	q) 265	—

Примѣчаніе: Кирхшпиль Утсіоки не имѣетъ удобныхъ сообщеній, съ прочими мѣстами, показанными въ таблицѣ.

Водяные пути сообщенія.

Финляндія прорѣзана множествомъ рѣкъ и озеръ, но не смотря на это, водяныхъ путей сообщенія здѣсь очень мало. Озера хотя и соединяются между собою, но большею частію находятся на различныхъ высотахъ, и рѣки, по которымъ воды сихъ озеръ стекаютъ въ море, наполнены большими стремнинами и водопадами, чрезъ которые ни какого сообщенія существовать не можетъ, или, по крайней мѣрѣ оно сопряжено съ большими опасностями.

Единственныя способныя къ судоходству рѣки въ Улеаборгской губерніи суть слѣдующія:

1) Рѣки Торнео и Муніо съ р. Тенгліо, могутъ служить только для судовъ, вмѣщающихъ около 40 пудовъ. По этимъ рѣкамъ сплавляютъ оленій рогъ и клей. Также сплавляютъ, на плотахъ, строевой лѣсъ, дрова, отъ 5—6,000 тунъ жидкой смолы и произведенія пильнаго завода, построеннаго на р. Тенгліо.

2) Р. Кеми представляетъ, по всему своему протяженію, возможность судоходства лодками, вмѣщающими до 50 пуд.; по ней главный сплавъ состоитъ въ коровьемъ маслѣ, лосевинѣ и также произведеніяхъ четырехъ пильныхъ заводовъ, устроенныхъ на плотинахъ.

3) Рѣка Іо представляетъ возможность судоходства лодками, вмѣщающими до 50 пудовъ; на нихъ сплавляютъ сушеную рыбу, коровье масло, и всю жидкую смолу, приготовляемую въ кирхшпиляхъ Іо и Пудла-Сярви, отъ 8 до 10,000 тунъ. Кромѣ того, на плотахъ сплавляютъ произведенія 3 пильныхъ заводовъ.

4) Улео съ плесами, идущими отъ кирхшпилей Соткамо и Хирюсальмами. По ней могутъ ходить суда, вмѣщающіе до 200 пудовъ, которыми сплавляютъ отъ 25 до 30 тысячъ бочекъ дегтю и смолы, нѣсколько сотъ пудовъ коровьяго масла и желѣзо, а также нѣсколько сотъ дюжинъ досокъ. Число лодокъ доходитъ до 1,300.

Ко всѣмъ значительнѣйшимъ стремнинамъ, встрѣчающимся на этихъ рѣкахъ, приставлены лоцманы, которые должны по назначен-

ной правительствомъ таксѣ, проводить лодки чрезъ опасныя мѣста; вверхъ же могутъ ходить только порожнія лодки.

Чтобы уменьшить опасность проѣзда лодокъ по стремнинамъ р. Улео и р. Кіанто, протекающей по кирхшпилю Хирюпсальми, расчищены, находящіеся на нихъ пороги, и въ плесахъ, идущихъ отъ кирхшпиля Соткамо, расчищены пороги, находящіеся при г. Каяна, при чемъ въ двухъ изъ нихъ построены шлюзы. Эти шлюзы имѣютъ камеры въ 50 фут. длины и 8 фут. ширины. Глубина воды надъ порогомъ шлюза, при низкихъ водахъ, 4 фута. Въ 1849 году, шлюзы эти открыты были съ 2 іюня по 31 октября по нов. ст.; прошло по нимъ въ это время 930 лодокъ, нагруженныхъ дегтемъ, коровьимъ масломъ, солью и хлѣбомъ; пошлины, или доходы, за это время составляли 344 руб. 52 коп. серебромъ.

Кромѣ вышеозначенныхъ работъ, по части водяныхъ путей сообщеній, расчищены и углублены многіе пороги, стремнины и водопады, и въ нѣкоторыхъ мѣстахъ выкопаны каналы для спуска, или для пониженія горизонта озеръ. Цѣль этихъ работъ состояла большею частію въ предохраненіи, окружающихъ озера, земель отъ наводненій, въ осушеніи годныхъ къ обработкѣ болотъ и въ увеличеніи луговыхъ пространствъ, а именно:

Въ Улеаборгской губерніи произведено пониженіе горизонта озеръ Киткаярви и Пасіоярви и рѣчекъ Юльявяхяноя и Мертуаноя.

Цѣль, для которой эти работы предпринимались, совершенно достигнута.

8) Естественныя произведенія.

По царству прозябаемому.

1) Обыкновенные роды зернового хлѣба, засѣваемаго въ Улеаборгской губерніи, суть: рожь, ячмень, и овесъ.

2) Разнаго рода огородныя растенія и овощи, вообще свойственныя холодному климату.

Изъ нихъ примѣчательнѣйшія: картофель, рѣпа, брюква и капуста. Полевой горохъ, хмѣль, ленъ, конопля и табакъ сѣютъ въ небольшомъ количествѣ.

3) Грибы, кормовыя травы и мохъ, который служитъ пищею сѣверному оленю, служащему домашнимъ животнымъ не только у кочующихъ Лопарей, но и у многихъ, въ сѣверныхъ странахъ поселившихся, Финновъ.

Изъ обыкновенныхъ родовъ *лиственнаго лѣсу*, растутъ: береза,

осина, ольха, ива, верба, рябина, черемуха. Изъ краснаго, или *хвойнаго*: сосна, ель, пихта и можжевельникъ. Самые сѣверные пихтовые лѣса находятся къ ю. и ю.-в. отъ оз. Энаре, но къ с. и з. отъ этаго озера пихта почти уже во все не растетъ, а уступаетъ тамъ мѣсто соснѣ, которая, на границѣ кирхшпиля Утсіоки, также почти перестаетъ показываться. Мѣсто сосны заступаетъ тамъ береза, которая, выше къ с., становится весьма мелкою и кривою, болѣе похожею на кустарникъ.

4) Плодоносныя деревья не растутъ въ губерніи. Недостатокъ ихъ замѣняется ягодами; крыжовникъ и смородина болѣе другихъ разведены въ садахъ и рѣдко встрѣчаются въ дикомъ состояніи. Изъ дикихъ ягодъ въ большемъ количествѣ произрастаютъ: земляника, малина, голубика, черника и другія. На болотистыхъ мѣстахъ родится клюква, а на низменныхъ мѣстахъ морошка (Rubus chamaemorus, по фински, Suominam) и ароматическая сѣверная малина (мамура, Rubus arcticus, по фински Maamurami).

По царству животному.

1) *Домашній скотъ*: быки, коровы, бараны, овцы, козы, свиньи, лошади и сѣверные олени.

2) *Изъ хищныхъ и другихъ звѣрей* водятся: медвѣди, волки, рыси, обыкновенныя лисицы, россомахи, барсуки, выдры, зайцы, кролики, горностаи, бѣлки, векши и бобры; отъ нихъ получаются хорошіе мѣха, частію даже для заграничнаго вывоза. Рѣдко попадаются чернобурыя лисицы и лоси.

3) *Изъ домашнихъ птицъ*: обыкновенныя курицы, гуси, утки и индѣйки очень мало разводятся въ деревняхъ сельскими хозяевами; ихъ держатъ болѣе въ городахъ.

4) *Изъ дикихъ птицъ*, доставляющихъ прибыльную охоту, заслуживаютъ быть упомянутыми: глухари, тетерева, бѣлыя куропатки и рябчики. По водамъ живутъ многіе роды дикихъ гусей, утокъ и множество другихъ водяныхъ птицъ, изъ коихъ гага, по причинѣ ея истребленія, сдѣлалась рѣдкою.

5) *Рыбы*: сельди, лещи, окуни, судаки, ерши, налимы, угри, миноги и проч.

6) *Насѣкомыя*: пчелы и проч.

7) *Пресмыкающіяся*: піявки и разнаго рода змѣи, изъ которыхъ большая часть ядовиты.

8) *Земноводныя*: въ прежнія времена въ рѣкахъ и озерахъ Улеаборгской губерніи попадались мѣстами жемчужныя раковины, но

отъ частаго лова, количество ихъ весьма уменьшилось. Впрочемъ, цѣнность ихъ была незначительна, хотя и случалось, что за нѣкоторыя изъ нихъ платили отъ 20 до 30 шведскихъ талеровъ или 7—10 руб. серебромъ.

По царству ископаемому.

1) Главнѣйшую породу камней составляетъ *гранитъ*; твердость его, допускающая красивую полировку, дѣлаетъ его весьма полезнымъ для украшенія великолѣпнѣйшихъ зданій. *Черный мраморъ* ломается въ Кеми. *Известковый камень* имѣется во всѣхъ странахъ. *Шиферъ* по рѣкѣ Кеми; *глина кирпичная* и для гончарнаго издѣлія находится вездѣ.

Жерновые и точильные камни такъ же находятся во многихъ мѣстахъ, равно какъ и *красильныя* земли, особенно красная.

Гранаты находятся во многихъ мѣстахъ Эстерботніи, въ которой найденъ и *асбестъ*.

2) *Металлы*: *желѣзо* добывается изъ многихъ озеръ и болотъ. *Мѣди* весьма не много.

9) Климатъ.

Суровая и продолжительная зима, короткое и жаркое лѣто, быстрый переходъ отъ одного къ другому, т. е. продолженіе весны и осени въ немногихъ недѣляхъ, составляютъ общій характеръ сѣвернаго климата. Чѣмъ выше поднимаешься къ сѣверу, тѣмъ ощутительнѣе дѣлаются, выставленныя, отличительныя черты. Впрочемъ, въ позднѣйшія времена начали, въ семъ отношеніи, замѣчать во всей Финляндіи чувствительную перемѣну. Зима вообще наступала позже, нежели во времена древнѣйшія и обыкновенно бывала теплѣе; осень, напротивъ, сдѣлалась продолжительнѣе. Это вѣроятно послѣдовало отъ большаго обработыванія страны, высушки многихъ болотъ и уменьшенія лѣсовъ. Средняя температура, въ продолженіе самаго холоднаго времени года, въ половинѣ января, была, въ Торнео, по Цельсіеву термометру 17° морозу. Средняя температура, въ половинѣ іюля, возвышается до 17°. Величайшій холодъ 40°, а жаръ, въ тѣни, отъ 23° до 30°. Продолженіе зимы должно положить въ 7 или болѣе мѣсяцевъ.

Въ климатѣ береговыхъ странъ и шкеръ замѣчается разность въ сравненіи съ климатомъ странъ внутреннихъ. Согрѣтое лѣтнимъ солнечнымъ лучемъ, море охлаждается не такъ скоро, какъ твердая

земля, и теплота его, сообщаясь близълежащимъ странамъ, замедляетъ приближеніе холоднаго времени года; по этому зима, въ странахъ удаленныхъ отъ моря, наступаетъ гораздо прежде; на противъ, въ весеннее время, холодные морскіе вѣтры охлаждаютъ береговыя страны, когда въ верхнихъ полосахъ уже начинаетъ дѣйствовать растительная сила. Чѣмъ ближе подходишь къ сѣверу, тѣмъ сильнѣе дѣйствуютъ на растительность продолжительные лѣтніе дни.

Въ Улеаборгской губерніи ячмень колосится на 5 недѣль послѣ посѣва; весна начинается въ маѣ, лѣто—въ іюлѣ, осень—въ сентябрѣ и октябрѣ, а зима—въ ноябрѣ или декабрѣ. Произрастенія начинаютъ показываться въ іюнѣ, цвѣтутъ въ іюлѣ и созрѣваютъ въ августѣ.

Градъ случается рѣдко и не имѣетъ значительнаго вліянія на страну.

Снѣгъ покрываетъ землю въ продолженіи семи мѣсяцевъ; озера, рѣки и болота крѣпко замерзаютъ.

Достойна замѣчанія высокая температура колодезной и ключевой воды, сѣвернѣе р. Кеми; тамъ везлѣ встрѣчаются ключи, которые, даже зимою, не замерзаютъ: точно также и въ колодцахъ селеній финскихъ крестьянъ, образуется мало льда, даже во время жестокой зимы.

Воздухъ и климатъ въ губерніи вообще считаются здоровымп. Холеры здѣсь не было.

Самыми благопріятными для здоровья считаются отдаленныя лѣсистыя пространства, гдѣ, изъ 50 человѣкъ ежегодно умираетъ 1. Вообще, въ населенныхъ странахъ, между поселянами умираетъ 1 изъ 35 или 40 человѣкъ, въ маленькихъ приморскихъ городахъ 1 изъ 40 — 45. Изъ всѣхъ Финляндскихъ губерній, Улеаборгская есть самая благопріятная для продолжительности жизни: въ ней достигаетъ до 90 лѣтъ или болѣе одинъ изъ 2,486 человѣкъ.

Въ Утсіоки, (въ Лапландіи), на горахъ, большею частію совершенно безлѣсныхъ, снѣгъ не таетъ до августа, и ледъ покрываетъ озера и болота до іюля мѣсяца. Громъ бываетъ рѣдко. Въ исходѣ августа снѣгъ начинаетъ показываться вновь, въ сентябрѣ падаютъ съ березъ листья, а въ октябрѣ появляется сѣверное сіяніе и озера и болота замерзаютъ. Съ 20 ноября до 25—30 генваря, солнце не показывается, но за то въ іюнѣ оно не заходитъ и въ полночь бываетъ видно на высотѣ отъ 2^0 до 3^0 надъ горизонтомъ.

Ночные заморозы нерѣдко случаются въ продолженіе лѣтнихъ жаровъ, особенно въ низменныхъ и болотистыхъ мѣстахъ.

III. ЖИТЕЛИ.

1) Общее число.

Народонаселеніе Улеаборгской губерніи, по спискамъ за 1849 годъ, составляло:

Мужескаго пола.	69,417
Женскаго —	73,298
Всего. . . .	142,715 человѣкъ.

2) Племена, нравы и очерки быта.

Древнѣйшіе обитатели Финляндіи были Лаппы (Лопари, или Лапландцы), кочевавшіе съ своими оленями, номады. Они принуждены были мало по малу занимать внутреннія страны, будучи тѣснимы Финскими племенами, переселявшимися сюда, большею частію съ востока, и въ свою очередь, вѣроятно гонимыми отъ идущихъ на сѣверъ, Славянъ. Этѣ племена сначала выбирали для своихъ поселеній приморскія и лежащія по берегамъ рѣкъ пространства. Постепенное распространеніе земледѣлія лишило номадовъ луговыхъ пространствъ; плугъ пріобрѣлъ Финнамъ земли, отнимая ихъ у Лапповъ, особенно, когда послѣдніе не хотѣли оставить своего прежняго образа жизни и, на ровнѣ съ пришельцами, приняться за земледѣліе. Такимъ образомъ Лаппы оттѣснены были наконецъ къ тремъ сѣвернымъ кирхшпилямъ: Енонтекисъ, Енаре и Утсіоки, за 68° широты, а южныя страны, хотя еще и нынѣ означаемыя названіемъ Лапмарковъ, были заселены большею частію Финнами-земледѣльцами. Въ послѣдующія времена, когда большая часть Лапскаго народонаселенія постепенно перешла къ земледѣльческому образу жизни и смѣшалась съ Финнами, число Лапповъ, живущихъ въ настоящихъ кочевьяхъ, занимаясь частію оленеводствомъ, частію же рыбною ловлею и охотою, весьма уменьшилось и нынѣ простирается не свыше 4,770 душъ.

Между тѣмъ, какъ Лаппы рыболовы привыкли къ осѣдлымъ жилищамъ по берегамъ рыбныхъ озеръ и рѣкъ и составляютъ теперь переходъ къ болѣе образованному роду жизни, Лаппы номады, удерживая образъ жизни своихъ предковъ, съ наступленіемъ каждой весны переселяются съ своими оленями, которыхъ богатый Лаплан-

лецъ можетъ имѣть отъ 1,500 до 2,000, чрезъ горные хребты въ Норвегію, гдѣ, въ горныхъ пространствахъ, лѣтніе жары менѣе вредятъ ихъ стадамъ; къ зимѣ же они возвращаются опять на родину.

Финны, или Финляндцы, составляютъ въ Финляндіи самый многочисленный народъ, который, по главнымъ нарѣчіямъ языка, раздѣляется на два поколѣнія: Тавастляндцевъ (или по фински Hamalaiset, именуемыхъ у древнихъ Руссовъ Емью или Ямью) и Кареловъ. Въ историческомъ отношеніи Финскій народъ можно раздѣлить на четыре поколѣнія: 1) на *собственно-Финновъ* (Suomalaiset, у Руссовъ Сумъ) 2) *Тавастляндцевъ*, 2) *Кареловъ* и 4) *Квеновъ* или Kainulaiset.

Когда Карелы заняли всю восточную часть Финляндіи, вверхъ отъ Финскаго залива, то на сѣверѣ они сошлись съ вытѣсненными изъ шведской Норландіи, и вѣроятно имъ единоплеменными, Квенами, и вмѣстѣ съ ними сдѣлались кажется родоначальниками нынѣшнихъ Эстерботнійцевъ.

Эстерботнійцы составляютъ нынѣ самый многочисленный народъ въ губерніи; за ними, по числу, слѣдуютъ Лаппы, кочующіе въ самыхъ сѣверныхъ странахъ.

Лаппы имѣютъ свой собственный языкъ; въ кирхшпиляхъ Епоре и Утсіоки они знаютъ довольно хорошо языкъ Финскій, на которомъ тамъ совершается богослуженіе. Въ первомъ изъ кирхшпилей большею частью живутъ они рыбною ловлею, а въ послѣднемъ—оленеводствомъ.

Племена, нравы и очерки быта Финновъ подробно изложены въ военно-статистическомъ описаніе Абоско-Біернеборгской губерніи.

Шведскимъ языкомъ говорятъ всѣ значительныхъ сословій люди, изъ которыхъ самое малое число шведскаго происхожденія. Этотъ языкъ есть оффиціальный во всей странѣ и употребляется въ правительственныхъ мѣстахъ и училищахъ.

3) Жители по званіямъ.

Таблица, показывающая число жителей по званіямъ въ городахъ и въ уѣздахъ (по спискамъ за 1849 годъ) приложена подъ № 2.

4) Движеніе народонаселенія.

Народонаселеніе Улеаборгской губерніи умножилось, въ продолженіи послѣднихъ десяти лѣтъ, 17,758 человѣкъ.

Въ городахъ и уѣздахъ.	Число родившихся. Муж.	Жен.	Всего.	Число умершихъ. Муж.	Жен.	Всего.	Число браковъ.
Въ городахъ .	139	118	257	82	74	156	63
— уѣздахъ .	2,627	2,485	5,112	1,289	1,182	2,471	1,100
Всего .	2,766	2,603	5,369	1,371	1,256	2,627	1,163.

Въ 1845 году, изъ числа родившихся было незаконнорожденныхъ въ г. Улеаборгѣ 21, Брагестадѣ 5, Каянѣ 3, Торнео 3, въ уѣздахъ 356; всего 388.

5) Размѣщеніе жителей:

а) *Городскихъ.*

Названіе города.	Число домовъ. Обществ. Кам.	Дер.	Частные. Кам.	Дер.	Несущ. постой.	Свободн. отъ пост.	Церкви. Камен.	Деревян.
Улеаборгъ . .	2	2	3	340	331	12	1	«
Брагестадъ . .	«	4	«	194	187	7	«	1
Торнео . . .	«	4	«	93	92	1	«	2
Каяна . . .	«	3	«	63	59	4	«	1
Всего	2	13	3	690	669	24	1	4

б) *Сельскихъ.*

Названіе уѣздовъ.	Число дровъ. Несущихъ постой.	Освобожденныхъ отъ постоя.	Всего.
Салоскій	3,586	156	3,742
Улеоскій	2,412	149	2,561
Каянскій	1,209	105	1,314
Кемискій	1,444	138	1,582
Лапландскій	204	96	300
Итого.	8,855	644	9,499

Освобождены отъ вощскаго постоя *въ городахъ*: домы дворянства и духовенства; *въ уѣздахъ*: имѣнія собственно дворянскія, называется Säteri, бошгелли духовенства, милиціонныя бошгелли, имѣ-

нія немдемановъ, или членовъ лагманскаго и градскаго судовъ, гастгебери или почтовыя станціи, имѣнія церковныхъ старшинъ и имѣнія тюремщиковъ.

Домы и строенія по деревнямъ не имѣютъ ни правильности, ни красоты, но за то расположены выгоднымъ для хозяйства образомъ. Дворы большею частію разбросаны отъ того, что каждый земледѣлецъ, по возможности старается строить свой домъ на средниѣ воздѣланнаго имъ поля. По этому самому встрѣчается не большое число деревень, имѣющихъ сколько нибудь значительное число дворовъ. Обыкновенно селенія расположены вдоль по дорогѣ. Величина избъ бываетъ большею частію отъ 60 до 100 квадр. аршинъ.

Относительно безопасности отъ пожаровъ, они расположены весьма удобно; вездѣ по селеніямъ есть колодцы, наполненные чистою и здоровою водою.

На квадратную версту приходится жителей:

Мужескаго пола	1
Женскаго пола	
Всего .	1

На каждую мужскую душу приходится 221½ десятинъ.

Число дворовъ, удобныхъ для расположенія войскъ по квартирамъ 5,887.

Число дворовъ, которые по отдаленности своей отъ мѣстъ, признанныхъ удобными для расположенія войскъ по квартирамъ, не могутъ войти въ составъ общаго квартирнаго росписанія Улеаборгской губерніи 3,612 а всего въ Улеаборгской губерніи 9,499 дворовъ.

IV. ПРОМЫШЛЕННОСТЬ.

1) Взглядъ на направленіе промышленности.

Промышленность въ Финляндіи находится еще на самой низкой степени, но вообще въ народѣ замѣтна наклонность къ трудолюбію и достиженію лучшихъ успѣховъ и усовершенствованій по этой части.

Преимущественнымъ исключеніемъ изъ столь ограниченной промышленности, можетъ считаться обработываніе лѣсныхъ произведеній, доставляющихъ важнѣйшій источникъ доходовъ.

Изъ лѣсныхъ произведеній, вывезено въ 1848 году изъ Улеаборгской губерніи:

Обыкновенныхъ досокъ	11,131 дюжинъ
Планковыхъ досокъ	1,876 —
Балокъ	2,210 штукъ

Дровъ	584	сажень
Дегтя	80,007	бочекъ
Смолы	2,532	—
Поташу	10,583	пудовъ.

Между тѣмъ, какъ фабрики и мануфактуры, въ значительномъ объемѣ, до нынѣ не могли быть заведены въ Улеаборгской губерніи, народъ постоянно занимается приготовленіемъ лѣсныхъ издѣлій, не только для собственнаго употребленія, но и для продажи.

Богатство большею частію раздѣлено между разными сословіями жителей; однакожъ въ губерніи находятся нѣкоторые довольно богатые купцы.

Поземельныя повинности отъ Улеаборгской губерніи составляютъ ежегодно около 101,806 руб. серебромъ.

Сельское хозяйство, промыслы и ремесла.

Земледѣліе.

Земледѣліе съ древнихъ временъ было главнымъ способомъ пропитанія Финновъ. Имъ должно приписать славу распространенія хлѣбопашества, а вмѣстѣ съ нимъ и возможности образованія, въ самыхъ сѣверныхъ странахъ нашего полушарія. И теперь еще сѣверные хлѣбопашцы въ Альтенгардѣ, въ Норвегіи, суть Финны, или, какъ туземцы ихъ называютъ, Квены.

Такъ какъ почва въ Финляндіи первоначально мало была способна къ правильному хлѣбопашеству, то Финны съ тѣхъ самыхъ временъ, какъ они сдѣлались исторически извѣстны, начали употреблять особый способъ обработыванія полей, плель или пережегу (Svediande das röhden,). Этотъ способъ состоитъ въ томъ, что на лѣсистомъ мѣстѣ, годномъ для посѣва, вырубается и сожигается весь лѣсъ; земля, удобренная оставшеюся отъ пережеги золою, вспахивается, между оставшимися пнями, и засѣвается рожью, ячменемъ и проч. Если она окажется особенно плодородною, то послѣ первой жатвы сѣютъ на ней овесъ и наконецъ гречиху; а потомъ оставляютъ ее на отдыхъ и на зарастаніе опять лѣсомъ. Но какъ такого рода землепашество весьма вредно, потому, что чрезъ мѣру истощенная земля долгое время не можетъ произращать никакаго новаго лѣсу, на мѣсто истребленнаго пережегою, и слѣдовательно лѣса, столь важный для Финляндіи продуктъ, чрезъ это уменьшаются, то правительство старалось по возможности ограничивать сей

способъ обработыванія и только въ такихъ странахъ гдѣ неровная и каменистая почва затрудняетъ введеніе правильнаго хлѣбопашества, какъ на примѣръ въ Улеаборгской губерніи, обычай пережигать земли остался господствующимъ.

Другой здѣшній способъ воздѣлыванія полей состоитъ въ обсушиваніи болотъ, мало по малу превращаемыхъ въ обработанную землю. Чрезъ это не только увеличивается самое хлѣбопашество и число луговъ, но и климатъ значительно улучшается. Для большаго распространенія осушки и обработыванія болѣе значительныхъ болотъ въ губерніи, лѣтъ за нѣсколько предъ симъ, составилось общество на акціяхъ; для того же предмета назначена правительствомъ ежегодная выдача въ 1,200 руб. серебромъ.

Почва земли въ Улеаборгской губерніи большею частію песокъ, зыбучая земля съ мелкимъ камнемъ, или слабый черноземъ.

Сѣверная и средняя части губерніи наполнены песчаными степями, топями и глубокими болотами.

Ячмень сѣется болѣе нежели рожь, потому что вообще на сѣверѣ онъ родится прибыльнѣе всѣхъ прочихъ родовъ хлѣба. Хлѣбопашество сѣверной части губерніи ограничивается единственно произведеніемъ этого рода хлѣба и засѣваніе его простирается до южныхъ береговъ оз. Енаре, т. е. до дер. Кюро, лежащей не подалеку отъ устья р. Пвалаіоки. Овса сѣется въ Улеаборгской губерніи весьма немного.

Но еще и до нынѣ несчастіе для хлѣбопашца составляютъ почные заморозы, нерѣдко случающіеся въ продолженіи лѣтнихъ жаровъ, особенно въ низменныхъ и болотистыхъ мѣстахъ.

Эти ночные заморозы часто истребляютъ, въ нѣсколько часовъ, зрѣющіе къ жатвѣ хлѣба и, за годовой трудъ, заставляютъ земледѣльца терпѣть неурожай и бѣдность. Этому злу также надѣются помочь посредствомъ осушенія болотъ.

Комтрескъ есть послѣдній приходъ на сѣверѣ, способный къ хлѣбопашеству; сѣвернѣе его лежитъ Лапландія. Финны, селившіеся болѣе и болѣе къ сѣверу, вытѣснили Лапландцевъ за черту успѣшнаго производства хлѣбопашества. Еще 180 верстъ, вверхъ по рѣкѣ Кеми, которая здѣсь до 80 шаговъ ширины, находятся поселенія Финновъ. Послѣднее селеніе на Кеми, состоящее изъ пяти семействъ и называемое Катаніеми, лежитъ за 67° сѣверной широты.

Кромѣ обыкновеннаго зернового хлѣба, какъ то: ржи, ячменя и небольшаго количества овса, сѣютъ въ такомъ же количествѣ табакъ, потомъ кортофель, горохъ и другія огородныя овощи.

Пенька и ленъ разводятся въ столь маломъ количествѣ, что сборъ недостаточенъ даже для домашняго употребленія жителей.

Количество посѣва на десятину: ржи $1^1/_4$ четвертей, ячменя $1^1/_2$ четверти, овса $1^1/_3$ четверти.

Въ недавно минувшіе годы неурожая, когда при всей экономіи, хлѣбные запасы, какъ въ частныхъ, такъ и въ общественныхъ магазинахъ были истощены, привезено большое количество хлѣба изъ иностранныхъ земель и изъ Россіи.

Среднія цѣны:

	Серебромъ Руб.	Коп.
Четверть ржи	5	50
— ячменя	3	70
— овса	8	—
— полеваго гороху	6	—
Ведро горячаго вина (водки)	1	45

Плата работнику земледѣльцу.

Въ годъ (получая пищу)	20	—
— лѣто (не получая пищи)	25	—
— день	—	30
Работнику съ лошадью, въ день	—	56

Урожай льна и конопли.

У ѣ з д ы.	П у д о в ъ Льна.	Конопли.
Салоскій	175	1,613
Улеоскій	—	324
Каянскій	—	3,500
Кемскій	—	—
Лапландскій	—	—
Всего	175	5,437

Среднія цѣны.

Пудъ льна, на мѣстѣ — — въ городахъ } 2 руб. 25 коп. серебромъ.

— конопли, на мѣстѣ — — въ городахъ } 1 руб. 90 коп. серебромъ.

Средній доходъ съ десятины пахатной земли составляетъ 33 руб. сер., а принимая въ расчетъ трудъ и матеріалы для посѣва и обработки, 17 руб. серебромъ.

Слѣдующая таблица показываетъ посѣвъ и урожай озимаго и яроваго хлѣбовъ.

Уѣзды.	Среднимъ числомъ въ годъ. Посѣвъ. Четвертей.		Урожай. Четвертей.	
	Ржи.	Ячмень.	Ржи.	Ячмень.
Салоскій	3,484	6,321	31,964	37,927
Улеоскій	2,610	5,037	23,593	30,233
Каянскій	850	2,085	7,655	12,511
Кемскій	336	4,018	3,470	24,111
Лапландскій . . .	35	354	353	2,117
Итого . .	7,415	17,815	67,035	106,899

Винокуреніе въ Лапландіи строжайше запрещено. Въ остальной части губерніи, куреніе вина предоставлено каждому владѣтелю земли, за установленную въ казну пошлину и по опредѣленнымъ срокамъ; собственно винокуренныхъ заводовъ имѣется только одинъ въ г. Улеаборгѣ.

Для пособія нуждающимся при неурожаяхъ, правительствомъ заведены казенные провіантскіе магазины, которые находятся въ г. г. Улеоборгѣ, Брагестадѣ, Торнео и Каянѣ. Изъ этихъ магазиновъ, по умѣреннымъ цѣнамъ, продаются рожь и ячмень, какъ на посѣвъ, такъ и на прокормленіе, а на выручаемыя за то деньги, закупается новый запасъ. Кромѣ того, каждый приходъ имѣетъ также ссудные провіантскіе магазины.

По 1 января 1849 года, состояло на лицо: въ казенныхъ запасныхъ провіантскихъ магазинахъ: ржи 15,211 и ячменя 17,318 бочекъ; а въ ссудныхъ приходскихъ провіантскихъ магазинахъ: ржи 1,695 и ячменя 2,013 бочекъ.

Все это количество хлѣба, при обыкновенныхъ урожаяхъ, бываетъ почти достаточно для необходимаго продовольствія жителей, однакожъ иногда случается, во многихъ мѣстахъ губерніи, что поселянинъ не ѣстъ хлѣба изъ одной чистой муки испеченнаго, а примѣшиваетъ въ него мелко истолченную солому, исландскій мохъ, сосновую кору, или что либо другое, могущее сколько нибудь замѣнить хлѣбныя растенія.

О продовольствіи народа.

По новѣйшему исчисленію, поверхность губерніи занимаетъ 15,349,152 десятинъ.

Это пространство подраздѣляется слѣдующимъ образомъ.

Подъ городами	173
Поля занимаютъ	32,154

Луга	257,801
Лѣса	5,019,270
Рѣки, болота, озера и проч. . . .	10,039,754
Всего. .	15,349,152

Отсюда видно, что поверхность, занимаемая полями, относится къ пространству губерніи какъ 1: 487.

Народонаселеніе губерніи простирается нынѣ до 142,715 душъ обоего пола, слѣдовательно на каждаго жителя приходится около $^1/_5$ десятины пахатной земли.

Губернія платитъ ежегодно около 101,806 руб. сер. поземельной подати, т. е. средняя подать съ десятины составляетъ около $^3/_5$ коп. серебромъ.

Числа, которыя будутъ приведены нами, изображаютъ произведенія обыкновеннаго рода. Въ урожайные годы они увеличиваются, въ неурожайные уменьшаются.

Все количество зерновыхъ хлѣбовъ, производимыхъ Улеаборгскою губерніею, простирается до 173,236 четвертей, а за исключеніемъ сѣмянъ до 158,095 четвертей.

Изъ 158,095 четвертей, остающихся на употребленіе, на пропитаніе каждаго жителя и на кормъ домашнихъ его животныхъ приходится почти по 1 четверти и 1 четверику.

Въ обыкновенные годы, цѣнность хлѣба, производимаго въ Улеаборгской губерніи, не превосходитъ 760,396 руб. сер., т. е. на каждаго жителя приходится 5 руб. 28 копѣекъ.

Недостатокъ въ зерновыхъ хлѣбахъ, составляющихъ главную пищу жителей, теперь становится менѣе чувствителенъ, именно съ тѣхъ поръ, какъ стали сѣять картофель, бобы, горохъ и болѣе заниматься огородами.

Огородничество и садоводство.

Садоводство встрѣчаетъ великія препятствія со стороны климата. Значительной величины огородовъ для поваренной зелени, и фруктовыхъ садовъ, вовсе нѣтъ въ губерніи.

Луговодство.

Луга въ губерніи различны, смотря по мѣстоположенію. По берегамъ Ботническаго залива, рѣкъ и озеръ, гдѣ случаются весенніе разливы, собирается достаточное количество сѣна, а на мѣстахъ возвышенныхъ и сухихъ гораздо менѣе. Болѣе одной трети луговъ въ губер-

нiи болотисты; на нѣкоторыхъ собирается сѣно ежегодно, а на другихъ чрезъ два или три года. Съ нѣкотораго времени, крестьяне начали болѣе заниматься обработываніемъ болотъ. Улеоскаго уѣзда кирхшпиль Лилинго изобилуетъ лучшими и обширнѣйшими лугами, въ прочихъ же уѣздахъ нуждаются въ сѣнѣ даже для домашнихъ потребностей.

Луга относятся къ пахатной землѣ почти какъ 8: 1, и ко всему пространству губернiи какъ 1: 60.

Время сѣнокоса обыкновенно бываетъ въ исходѣ iюля по новому стилю.

Уѣзды.	Урожай Сѣна пудовъ. Луговаго и лѣснаго.	Болотнаго.
Салоскiй.	1,762,570	881,285
Улеоскiй.	935,100	519,500
Каянскiй.	376,460	16,155
Кемскiй.	633,791	214,034
Лапландскiй.	39,508	156,213
Итого. .	3,747,429	1,787,187

Все количество сѣна, собираемое въ губернiи, составляетъ 5,534,617 пудовъ, а съ десятины—21 пудъ.

Средняя его цѣна 18 коп. серебромъ за пудъ.

Средній доходъ съ луговой десятины 3 руб. 78 коп. серебромъ.

Скотоводство.

Послѣ хлѣбопашества, скотоводство, и само по себѣ и какъ вспомогательное средство перваго, составляетъ главнѣйшую отрасль пропитанiя жителей Улеаборгской губернiи. Важнѣйшiй предметъ скотоводства состоитъ въ разведенiи рогатаго скота. И хотя Финскiй скотъ обыкновенно малорослъ, что должно приписать невесьма рачительному объ немъ попеченiю и частому недостатку въ кормѣ, однакожъ онъ доставляетъ не только необходимое продовольствiе жителямъ всей страны, но и избытокъ для заграничнаго торгу.

Овцеводство находится на весьма низкой степени. Оно доставляетъ земледѣльцу для домашняго употребленiя грубую шерсть.

Финскiя лошади вообще малорослы и бываютъ обыкновенно не выше $2^1/_4$ шведскихъ локтей, но стройны, сильны и легки на бѣгу.

Для большаго споспѣшествованія успѣхамъ скотоводства не только разрѣшенъ безпошлинный вывозъ масла, сыру, говяжьяго и свинаго мяса, рогатаго скота, овецъ и свиней, но еще назначены преміи для лучшаго качества таковыхъ произведеній.

Для улучшенія породъ лошадей, назначены ежегодныя денежныя выдачи. Скотоводство терпитъ часто великій вредъ отъ хищныхъ звѣрей. Не смотря на то, что въ каждомъ приходѣ стараются уменьшить это зло, назначеніемъ особыхъ звѣриныхъ охотъ, и что охота составляетъ немаловажный промыслъ поселянина, преимущественно въ восточныхъ и сѣверныхъ странахъ, гдѣ весьма часто охотникъ ходитъ одинъ на медвѣдя и убиваетъ его, хищные звѣри еще мало истреблены.

Въ послѣднія времена, начали назначать преміи за каждаго убитаго хищнаго звѣря.

Названіе уѣздовъ.	Число скота. Лошадей.	Рогатаго.	Мелкаго.
Салоскій	5,790	23,766	42,941
Улеоскій	4,017	15,718	28,692
Каянскій	1,978	6,595	10,500
Кемскій	2,041	10,130	18,753
Лапландскій	650	2,090	4,100
Итого	14,476	58,299	104,986

На каждый дворъ приходится среднимъ числомъ:

Лошадей	отъ 1 до 2
Рогатаго скота	6
Овецъ	8
Свиней	2

Конскихъ и овчарныхъ заводовъ нѣтъ въ Улеаборгской губерніи.

Среднія цѣны произведеній скотоводства на мѣстѣ:

Быки по	7	руб. 50	коп. сер.
Коровы	5	— «	— —
Овцы	«	— 95	— —
Свиньи	2	— 80	— —
Лошади	35	— »	— —
Пудъ масла коровьяго	3	— 60	— —
— сала	3	— 60	— —
— шерсти	7	— »	— —
— мяса	1	— 5	— —

Лѣсоводство.

Пространство занятое лѣсами составляетъ въ общей сложности около одной трети всей поверхности губерніи, но по дурному устройству лѣснаго хозяйства, количество лѣсовъ, годъ отъ году, уменьшается. Въ кирхшпиляхъ Рованіеми Кемитрескъ, Соданкюля, Кусамо и въ верхнихъ частяхъ кирхшпилей Торнео, Пудасъ-ерви, Хюрюнсальми и Соткамо, находятся еще обширные лѣса, уцѣлевшіе, по одной лишь отдаленности ихъ отъ портовыхъ городовъ и по неимѣнію удобныхъ сообщеній. Напротивъ того, лѣса находящіеся ближе къ торговымъ городамъ, въ окрестностяхъ кирхшпилей: Сало, Лимпиго, Улео и Нижне-Торнео, равно и по всему морскому берегу, до такой степени истреблены, что не только строевой лѣсъ но и дрова доставляются туда изъ отдаленныхъ мѣстъ губерніи.

Частые неурожаи, заставившіе жителей обратиться къ торговлѣ лѣсомъ и лѣсными издѣліями, а равно и сожиганіе лѣсовъ подъ пашни, составляютъ также весьма важныя причины уменьшенія лѣсныхъ пространствъ.

На будущее время однако можно ожидать болѣе расчетливости въ вырубкѣ лѣсовъ, потому что въ нѣкоторыхъ мѣстахъ приступлено уже къ обмежеванію и раздѣленію земель между владѣльцами. Казенные лѣса отдѣлены отъ частныхъ, подъ названіемъ *казенныхъ засѣкъ*, и всѣ состоятъ въ вѣденіи губернскаго начальства. Казенныя засѣки находятся въ кирхшпиляхъ: Калаіоки, Хапаерви, Пюхяіоки, Сало, Сикаіоки, Мухосъ, Піо, Кеми и въ Верхне-Торнео. Въ нихъ имѣется всякаго рода корабельный и строевой лѣсъ.

Произведенія лѣсоводства составляютъ важнѣйшій предметъ торговли и получаются болѣе изъ внутреннихъ странъ губерніи.

Такъ какъ во многихъ мѣстахъ лѣса еще не раздѣлены на имѣнія, то невозможно иначе означить количество частныхъ и казенныхъ лѣсовъ, какъ въ общей сложности.

Обработываніе лѣсныхъ произведеній составляетъ важнѣйшій источникъ доходовъ для обывателей, сбывающихъ это произведеніе въ городахъ. Пильныя мельницы, особенно во внутреннихъ и восточныхъ частяхъ губерніи, доставляютъ большое количество досокъ; также добывается поташъ, деготь и смола. Кромѣ того, приготовляется множество толстыхъ планковыхъ досокъ и стропильныхъ брусьевъ.

Средніе цѣны на мѣстѣ:

Сажень дровъ сосновыхъ	«	руб.	80 коп. сер.
— — березовыхъ	1	—	10 — —

Бочка дегтя	1 руб.	60	коп.	сер.
Стропильное бревно длиною $4^1/_2$ сажени . .	« —	25	—	—
Дюжина обыкновенныхъ досокъ	« —	85	—	—
— балокъ и брусьевъ	2 —	90	—	—
— плашковыхъ досокъ	2 —	90	—	—

Судостроеніе.

Во всѣхъ городахъ, при морскомъ берегу лежащихъ, строятся купеческіе корабли. Каждый изъ нихъ, поднимаетъ грузъ среднимъ числомъ, въ 95 ластовъ, считая ластъ въ 12 четвертей; кромѣ того, сами жители, живущіе въ шкерахъ и по морскимъ берегамъ, строятъ значительное количество меньшихъ судовъ, изъ которыхъ каждое поднимаетъ грузъ въ 5 или болѣе ластовъ. Цѣнность купеческихъ кораблей простирается отъ 3,000 до 6,000 и меньшихъ судовъ отъ 100 до 1,000 руб. серебромъ.

Рыбная ловля.

Какъ прибрежныя части моря, такъ равно и внутреннія воды изобилуютъ рыбою, и рыбная ловля составляетъ важную часть пропитанія жителей. Въ шкерахъ, гдѣ этотъ промыселъ составляетъ главнѣйшее занятіе жителей, ловится множество салакушки. Къ важнѣйшему роду рыбы, ловимой въ Улеаборгской губерніи, принадлежитъ лохъ, (Salmo eriox.) водящійся въ множествѣ во всѣхъ большихъ рѣкахъ и нерѣдко попадающійся въ Ботническомъ заливѣ.

Средніе цѣны на мѣстѣ.

Пудъ лоху солепаго	3 руб.	20	коп.	сер.
Бочка салакушки (вѣсомъ 8 пуд. 24 фун.)	4 —	40	—	—

Звѣриная ловля и птицеловство.

Охота составляетъ значительный промыселъ поселянина, въ особенности въ странахъ болѣе лѣсистыхъ, гдѣ стрѣляютъ медвѣдей, волковъ, рысей, лисицъ, зайцевъ и проч. Изъ дикихъ птицъ болѣе всего попадается глухарей, тетеровъ, бѣлыхъ куропатокъ и рябчиковъ. Звѣриныя шкуры и дичь сбываются въ городахъ.

На рѣкахъ сѣверной Лапландіи, встрѣчается еще довольно бобровъ, которые на большія разстоянія валятъ березовый лѣсъ, питаясь зеленою его корою. Они устраиваютъ свои жилища въ песчаныхъ берегахъ, со входомъ изъ подъ воды. Ла-

пландцы ловятъ бобровъ особенною западнею, подъ водою; въ ней бобръ ловится живымъ, но задыхается, не имѣя возможности выйти на воздухъ.

Средніе цѣны.

За медвѣжью шкуру.	отъ 6 до 8 руб. сер.
— волчью —	— 2 — 3 — —
— лисью — . .	отъ 1 руб. 50 к. до 2 руб. сер.

Число ремесленниковъ и общее направленіе ремесленной дѣятельности

Въ силу существующихъ въ Финляндіи постановленій, никакая отрасль торговли ремесла и промышленности, никогда не можетъ быть предоставлена одному лицу, въ видѣ исключительной привиллегіи или монополіи, но совершенно свободное соревнованіе должно одушевлять народную промышленность и торговлю. Въ классѣ ремесленниковъ существуютъ цѣхи, но отдѣльное ихъ составленіе противузаконно.

Число ремесленниковъ:

Въ городахъ	331
— уѣздахъ	167
Всего	498 чел.

Фабрики и Заводы.

Большая часть фабричныхъ и мануфактурныхъ заведеній не значительна по ихъ производительности, Кирпичные заводы находятся вездѣ въ большемъ количествѣ.

Число находящихся въ губерніи мельницъ достаточно для снабженія ея мукою.

Всего въ губерніи мельницъ: водяныхъ	1,228
и вѣтряныхъ	562

Но большая часть изъ нихъ незначительны и дѣйствуютъ только осенью и весною.

Изъ числа значительныхъ мукомольныхъ мельницъ, замѣчательна превосходная мельница близъ города Улеаборга.

Желѣзные Заводы.

Средняя цѣна за пудъ желѣза, на мѣстѣ, 1 руб. серебромъ.

Названіе заводовъ	Какихъ кирхшпилей	Мѣра производства (пудовъ желѣза)	Цѣнность производимаго на мѣстѣ. Серебромъ. Рубли.	Коп.
Петеякоски	Соткамо	3,000	3,0 0	—
Емме	Хюрпясальми .	1,000	1,000	—

Тиммонепъ	Пудасярви . . .	2,700	2,700	коп.
Мюллиранда.	Мухосъ.	2,100	2,100	—
Весикоски.	Пюхеіоки. . . .	1,000	1,000	—

На всѣхъ сихъ заводахъ приготовляется желѣзо изъ болотной руды.

Въ Улеаборгской губерніи существуютъ только двѣ фабрики: одна табачная въ г. Улеаборгѣ производитъ ежегодно на 960 руб сер. и занимаетъ 6 работниковъ; другая стеклянная, въ сел. Нюбю кирхшпиля Ііо, производитъ ежегодно на 8,900 руб. сер. и занимаетъ 16 работниковъ.

Число пильныхъ мельницъ.

Въ какихъ кирхшпиляхъ	Въ какихъ селеніяхъ	Производство. (Число бревенъ).
Верхе-Торнео . . .	Кристинесремъ . .	4,000
Кеми	Каліокоски . . .	4,000
—	Вехеіоки	8,500
Ровапіеми	Синетте	2,500
—	Хакокенгесъ . . .	4,000
—	Сукоски	4,000
Ііо	Хирваскоски . . .	2,000
—	Кейтиля	1,500
Пудасярви. . . .	Кюнгесъ	3,500
—	Тимонепъ. . . .	2,000
—	Хирвасіоки . . .	5,000
—	Тайвалкоски . . .	3,000
У города Улеаборга		6,000
У города Кажана (Емме).		6,000
Сикаіоки	Брукикоски . . .	3,000
Пюхеіоки	Хоуру	4,000

Въ г. Улеаборгѣ имѣется два смоляныхъ завода и одинъ такой же въ Брагестадѣ, на которыхъ ежегодно приготовляется смолы около 4,000 бочекъ или 41,143 ведра.

Въ лѣсистыхъ мѣстахъ, крестьяне приготовляютъ для заграничнаго торгу корабельной смолы, или дегтя, около 80,000 бочекъ или 822,857 ведръ; и поташа 25,975 пудовъ.

Торговля.

Общій взглядъ на торговлю въ губерніи.

Улеаборгская губернія производитъ довольно значительную внутреннюю и заграничную торговлю. Доказательствомъ постепеннаго распространенія торговли служитъ увеличившееся количество купеческихъ кораблей и прочихъ судовъ и значительное увеличеніе, въ послѣдніе годы, мѣновой торговли. Для большаго оживленія торговли, Высочайшимъ постановленіемъ, состоявшимся въ 1830 году, разрѣшено: всѣмъ жителямъ Финляндіи производить вывозимыми товарами торговлю во всѣхъ внутреннихъ и заграничныхъ торговыхъ мѣстахъ Балтійскаго моря.

Ввозъ хлѣба, по причинѣ частыхъ неурожаевъ, нерѣдко дѣлающійся необходимымъ, производитъ рѣшительное вліяніе на перевѣсъ торговли.

Внутренняя торговля.

Предметами внутренней торговли служатъ преимущественно произведенія земледѣлія и скотоводства, также крестьянское сукно, полотно, рыба и проч. Главнѣйшими торговыми пунктами для внутренней торговли, въ особенности во время ярмарокъ, служатъ города.

Ярмарки.

Ярмарки бываютъ:

	въ Улеаборгѣ	въ сентябрѣ	и декабрѣ
	— Брагестадѣ	— февралѣ	и октябрѣ
	— Торнео . .	— мартѣ	и сентябрѣ
	— Каянѣ . .	— февралѣ	и сентябрѣ
Въ Лапландіи	— Эноптекисѣ	— февралѣ	
	— Коларѣ . .	— мартѣ	и декабрѣ
	— Кеми . . .	— сентябрѣ	
	— Кусамо . .	— декабрѣ	
	— Калаіоки .	— мартѣ	
	— Верхне-Торнео	мартѣ	и декабрѣ
	— Іо	— августѣ.	

На ярмарки въ Лапландіи съѣзжаются Русскіе изъ Колы, Русскіе и Норвежскіе Лапны и продавцы изъ кирхшпилей Садонкиле, Кеми и Енонтекосъ. На этихъ ярмаркахъ, Лапны вымѣниваютъ себѣ муку, соль и табакъ, отдавая за то мѣха и сухое оленье мясо.

Внѣшняя торговля.

Привозъ. Главнѣйшіе предметы заграничнаго привоза суть: соль, желѣзо и стальныя издѣлія, мѣдь и другіе металлы и металлическія издѣлія, рыба, преимущественно сельди и треска, краски, табакъ, вина, аракъ, ромъ, плоды и пряности, сахаръ, кофе, чай, шелковыя, льняныя и бумажныя матеріи, фаянсъ, стекляныя вещи, аптекарскіе товары, сургучь, писчая бумага, пенька и проч.

Вывозъ. Предметами вывоза изъ губерніи служатъ преимущественно произведенія лѣсовъ и скотоводства; важнѣйшія произведенія для заграничной торговли суть: разнаго рода доски, балки, брусья, бревна, поташъ, деготь, смола, дрова, береста, деревянная посуда, разныя суда и т. д. Изъ произведеній скотоводства: рогатый скотъ, овцы, свиньи, говяжье, баранье и свиное мяса, масло коровье, сыръ, сало, выдѣланныя и сырыя кожи и такъ называемыя торнеоскія перчатки, изъ кожъ молодыхъ оленей, извѣстныя въ Россіи подъ названіемъ шведскихъ. Рыбные промыслы доставляютъ для вывоза салакушку, лоховину и другіе роды рыбъ. Наконецъ вывозятся также мѣха и дичь.

Болѣе всего вывозятся планковыя доски, деготь и коровье масло.

Слѣдующая таблица показываетъ цѣнность вывозныхъ и привозныхъ товаровъ и таможенную пошлину за нихъ въ 1846, 1847 и 1848 годахъ.

Таможни	Въ которомъ году	Цѣнность вывоза		Цѣнность привоза		Таможенныя пошлины	
		Серебромъ					
		Руб.	Коп.	Руб.	Коп.	Руб.	Коп.
Въ г. Улеоборгѣ .	1846	147,073	85	310,021	71	68,467	86
	1847	162,619	35	336,680	85	72,848	36
	1848	226,251	10	291,527	50	57,484	98
— Брагестадѣ . .	1846	79,767	57	106,878	78	17,164	46
	1847	81,405	33	129,921	84	22,756	34
	1848	99,813	95	205,574	66	46,021	86
— Торнео	1846	39,893	79	64,028	70	8,894	93
	1847	47,394	10	54,759	38	7,620	36
	1848	40,232	78	65,735	85	8,027	88
Всего	—	924,451	82	1,565,129	27	309,287	3

Изъ сего видно, что цѣнность привозимыхъ въ губернію товаровъ превышаетъ цѣнность товаровъ вывозимыхъ, и что весь балансъ, къ невыгодѣ губерніи, въ теченіи этихъ трехъ лѣтъ, составилъ 640,677 руб. 45 коп. сер. Казенные доходы отъ таможенныхъ пошлинъ за

это время составили 309,287 руб. 3 коп. сер.; т. е. среднимъ числомъ въ годъ 103,095 руб. 67⅔ коп. серебромъ.

Привозные товары получаются изъ Англіи, Франціи, Швеціи и Россіи; соль большею частію изъ Англіи и Испаніи. Вывозные товары сбываются въ Англію, Францію, Швецію и Россію; планковыя доски, балки, брусья и бревна вывозятся, большею частію, въ Испанію и Алжирію, гдѣ за дюжину планковыхъ досокъ стоющихъ здѣсь, на мѣстѣ, т. е. въ Улеаборгской губерніи, 2 руб. 99 коп. сер. получается 8 руб. серебромъ.

Слѣдующая таблица показываетъ число судовъ и величину ихъ.

Города	Число судовъ.	Ластовъ.
Улеаборгъ. . .	48	4,197
Брагестадъ . .	32	2,994
Торнео . . .	9	269
Итого. .	89	7,460

Примѣчаніе: ластъ имѣетъ 12 четвертей.

Кромѣ того, есть значительное число меньшихъ судовъ, которые плаваютъ частію около береговъ Финляндіи, частію отправляются въ Россію и Швецію. Число ихъ въ губерніи простирается до 96, съ общимъ грузомъ въ 768 ластовъ, считая ластъ въ 12 четвертей Число экипажа каждаго изъ нихъ обыкновенно бываетъ отъ 2 до 3 человѣкъ. Цѣна купеческихъ судовъ простирается отъ 3 до 6 тысячь и даже болѣе, а меньшихъ судовъ отъ 200 до 1,000 руб. серебромъ.

Слѣдующая таблица показываетъ порядокъ городовъ, по торговой ихъ значительности и число лавокъ и винныхъ погребовъ.

	Число лавокъ.	Число погребовъ.
Улеоборгъ . . .	49	9
Брагестадъ . . .	33	2
Торнео	13	2
Каяна	2	1
Итого. . .	97	14

V. ОБРАЗОВАННОСТЬ.

Религіозная.

Господствующая вѣра и вліяніе ея на народное просвѣщеніе Финновъ, вообще, подробно описаны въ военно-статистическомъ описаніи Абоско-Біернеборгской губерніи.

Въ духовномъ отношеніи, Улеаборгская губернія состоитъ подъ вѣдомствомъ абоскаго епископа и соборнаго капитула и раздѣляется на пробсты, или контракты, съ отдѣльнымъ начальникомъ, контрактъ-пробстомъ, который, кромѣ того, есть и главный пасторъ прихода или кирхшпиля.

Примѣчаніе. Высочайшимъ манифестомъ отъ 22 февраля (6 марта) 1850 года, повелѣно изъ Улеаборгской и Куопіоской губерній составить новое епископство, подъ названіемъ Куопіоскаго. Епископъ и соборный капитулъ будутъ имѣть мѣстопребываніе въ городѣ Куопіо.

Улеаборгская губернія раздѣлена на 4 пробства и 23 главныхъ прихода, или пасторства. Пасторъ обыкновенно имѣетъ при себѣ адъюнкта, который служитъ ему помощникомъ. Духовенству назначены отъ казны земли или помѣстья, называемыя жильемъ (Präsbol).

Сверхъ сего, оно получаетъ содержаніе натурою непосредственно отъ приходовъ; только адъюнкты содержатся на жалованьѣ своихъ главныхъ пасторовъ.

Монархъ есть глава церкви. Епископы и пасторы большей части приходовъ, въ особенности обширнѣйшихъ, избираются и утверждаются имъ изъ числа трехъ представленныхъ кандидатовъ. Пасторы остальныхъ приходовъ, всѣ капелланы и приходскіе адъюнкты избираются прихожанами. Христіане всѣхъ исповѣданій имѣютъ полную свободу въ отправленіи своихъ обрядовъ и могутъ быть финляндскими гражданами, хотя господствующею вѣрою считается лютеранско-евангелическая и исповѣдующіе ее пользуется всѣми правами гражданскими.

Съ 1741 года, реформаты, касательно правъ гражданскихъ, сравнены совершенно съ лютеранами, а съ 1828, равно и всѣ финскіе граждане грекороссійскаго исповѣданія получили право вступать въ финляндскую службу.

Впрочемъ, не смотря на совершенную вѣротерпимость всѣхъ христіанскихъ исповѣданій, существуетъ постановленіе, въ силу котораго, гражданинъ, рожденный и воспитанный въ господствующей религіи, перемѣняя ее на другую, изгоняется изъ отечества и лишается всѣхъ правъ гражданства и наслѣдства. Дѣти, родившіяся отъ родителей разнаго исповѣданія, крестятся въ вѣру исповѣдуемую отцемъ.

Число лютеранскихъ церквей: каменныхъ . . .	4
деревянныхъ . . .	61
Всего .	65

б) Умственная.

Ходъ и степень просвѣщенія Финновъ, вообще, подробно описаны въ военно-статистическомъ описаніи Абоско-Біернеборгской губерніи.

Лаппы, живущіе въ приходѣ Еноре, хотя бѣднѣе Лапповъ, обитающихъ въ Утсіоки и въ Норвежскомъ Лаппмаркѣ, по образованнѣе ихъ и имѣютъ лучшія религіозныя понятія.

Всѣ, нынѣ въ губерніи находящіяся, учебныя заведенія состоятъ подъ управленіемъ архіепископа и соборнаго капитула въ г. Або.

Учебныя гражданскія заведенія въ 1849 году.		Учителей.	Учителя.	Учащихся.
Въ г. Улеоборгѣ:	высшее элементарное училище	8	—	97
	низшее элементарное училище .	1	—	28
	воскресная школа	2	—	124
— — Брагестадѣ	низшее элементарное училище .	2	—	64
	воскресная школа	1	—	29
	школа для дочерей бѣдныхъ родителей	—	2	15
— — Торнео	низшее элементарное училище.	2	—	27
	воскресная школа	1	—	21
— — Каянѣ	низшее элементарное училище.	2	—	21
	Всего. . .	19	2	426

И такъ, въ 8 учебныхъ заведеніяхъ было 426 учащихся. Полагая народонаселеніе губерніи до 142,715 человѣкъ, найдемъ въ числѣ 335 жителей одного учащагося. Впрочемъ, по числу учениковъ, находящихся въ общественныхъ учебныхъ заведеніяхъ, никакъ нельзя навѣрное заключить объ общемъ числѣ учащихся во всей губерніи, по той причинѣ, что многіе обучаются въ частныхъ институтахъ и въ школахъ.

Учебнымъ языкомъ, въ училищахъ, принятъ шведскій.

Изъ денежныхъ суммъ, пожертвованныхъ Алопеусомъ, содержатся приходскіе учители: Салокскаго уѣзда, въ кирхшпиляхъ: Гапаярви 3, Калаіоки 3, Пюхаіоки 6 и Сало 2, всего 14 учителей. обязанность которыхъ состоитъ въ обученіи крестьянскихъ дѣтей чтенію.

Сверхъ того, таковыхъ же учителей находится: на казенномъ содержаніи 1 въ кирхшпилѣ Хусамо, Улеоскаго уѣзда и 9 въ Калискомъ уѣздѣ.

Изъ капитала въ 8,000 руб., пожертвованныхъ въ 1843 году

баронессою Любекеръ, учреждена школа для дочерей бѣдныхъ родителей въ г. Брагестадѣ.

Господствующая вѣра (т. е. лютеранско-евангелическое исповѣданіе) имѣетъ большое вліяніе на народное просвѣщеніе, постановляя, чтобы безъ исключенія каждый исповѣдующій ее, достигшій совершеннолѣтія, умѣлъ свободно читать печатныя книги, наизусть зналъ катихизисъ и имѣлъ ясныя понятія о вѣрѣ и ея догматахъ; безъ исполненія этихъ условій ни кто, изъ какого бы класса народа не былъ, не можетъ ни быть допущенъ къ св. причастію, ни пріобрѣсть гражданское право въ должности и порученности, зависящихъ отъ выбора и довѣренности гражданскихъ обществъ, ни даже вступить въ законный бракъ. Пасторъ, капелланы и ихъ адъюнкты, всѣ вмѣстѣ, объѣзжая разъ въ годъ приходъ, дѣлаютъ испытаніе (Läsförhör) народу.

Впрочемъ, духовенство имѣетъ полезное вліяніе на народъ, служа его наставниками не только въ дѣлахъ религіозныхъ, но и въ домашнемъ быту.

Въ Улеаборгской губерніи находится одна типографія, въ г. Улеаборгѣ.

Благотворительныя заведенія.

По существующимъ въ Финляндіи узаконеніямъ, каждый кирхшпиль, или приходъ, обязанъ имѣть попеченіе о призрѣніи своихъ бѣдныхъ и надзоръ за ними порученъ приходскому пастору.

Касательно попеченія о здоровьѣ, губернія раздѣлена на 4 округа, изъ которыхъ каждый ввѣренъ надзору одного провинціальнаго лекаря.

Губернскій лазаретъ находится въ г. Улеаборгѣ.

Въ случаѣ эпидемическихъ болѣзней, каждый кирхшпиль, или приходъ, обязанъ учреждать и содержать на своемъ иждивеніи больницу для своихъ жителей.

VI. СУДЕБНАЯ ЧАСТЬ.

Судебная часть губерніи основана на общихъ, въ Финляндіи существующихъ, правахъ, описанныхъ въ военно-статистическомъ описаніи Абоско-Біернеборгской губерніи. Улеаборгская губернія, по судной части, состоитъ подъ вѣдомствомъ вазаскаго гофгерихта.

Изъ вѣдомости о числѣ лицъ, осужденныхъ за тяжкія преступленія по Улеаборгской губерніи видно, что въ 1846 году было 106 въ 1847 году 84 и въ 1848 году 123, всего въ теченіе этихъ трехъ лѣтъ 313 человѣкъ осужденныхъ, изъ которыхъ наиболшее число за кражу; слѣдственно приходится, среднимъ числомъ, въ годъ на 1,362 человѣкъ одинъ преступникъ.

ОПИСАНІЕ ГОРОДОВЪ.

Губернскій городъ Улеаборгъ, по Фински Оулу, лежитъ подъ 65° 2′ сѣверной широты на берегу Ботническаго залива, при самомъ устьѣ р. Улео, въ кирхшпилѣ Улеоскомъ. Въ 1570 году, по приказанію короля Іоанна III, здѣсь построенъ былъ, на небольшомъ островѣ р. Улео, замокъ, отъ котораго нынѣ остались одни развалины, послѣ того какъ, въ 1792 году, громъ ударилъ въ пороховый погребъ въ немъ тогда находившійся. Самый городъ основанъ былъ въ 1605. Въ 1822 году онъ почти весь выгорѣлъ. Послѣ того городъ былъ вновь выстроенъ по новому плану и значительно распространенъ.

Теперь въ немъ находятся слѣдующія общественныя зданія:

Каменныя: церковь и домъ училища.

Деревянныя: домъ пастора и богадѣльня.

Въ городѣ имѣются слѣдующія *присутственныя мѣста*: губернское правленіе, ратуша, таможня, почтовая контора и контора банка.

Училища: высшее и низшее элементарныя.

Народонаселеніе, по списку за 1849 годъ, составляетъ 5073 чел.

Число домовъ: каменныхъ 5, деревянныхъ 342.

Въ городѣ имѣются: провинціальный медикъ 1, лазаретный лекарь 1, городской физикъ 1, аптека 1, источникъ минеральныхъ водъ, купцовъ 75, лавокъ 49, карабельныхъ шкиперовъ 45, купеческихъ матросовъ 512, купеческихъ судовъ 48, ремесленниковъ: мастеровъ 87, ихъ учениковъ 109, типографія 1, книжная лавка 1, трактировъ и винныхъ погребовъ 9 и табачная фабрика.

Городскіе доходы составляютъ 6,570, а расходы 6,386 руб. сер.

Брагестадъ, по Фински-Сало, лежитъ въ кирхшпилѣ Салоскомъ, на берегу Ботническаго залива, подъ 61° 41′ 20″ сѣверной широты. Городъ этотъ основанъ, въ 1649 году, графомъ Перъ-Браге.

Народонаселеніе, по списку за 1849 годъ, составляетъ 2,009 чел.

Въ 1810 году почти весь городъ выгорѣлъ, но потомъ выстроенъ по новому плану.

Общественныя зданія. Деревянныя: церковь, домъ училища, таможня и тюрьма.

Число домовъ, деревянныхъ 198.

Присутственныя мѣста: ратуша, почтовая контора, таможня.

Училища: низшее елементарное, школа для дочерей бѣдныхъ родителей и воскресная школа.

Городъ имѣетъ 4 пожарныя трубы.

Пасторъ кирхшпиля Салоскаго есть и пасторъ города.

Въ городѣ находятся: капелланъ 1, провинціальный медикъ 1, городской лекарь 1, аптека 1, купцовъ 54, лавокъ 33, корабельныхъ шкиперовъ 23, купеческихъ матросовъ 298, купеческихъ кораблей 32, ремесленниковъ: мастеровыхъ 29, ихъ учениковъ 20.

Городскіе доходы составляютъ 2,883 а расходы 2,535 руб. сер.

Торнео. Лежитъ подъ 65° 50′ 50″ сѣверной широты, на правомъ берегу р. Торнео, недалеко отъ того мѣста, гдѣ она изливаетъ воды свои въ Ботническій заливъ. Городъ основанъ въ 1621 году.

Народонаселеніе, по списку за 1849 годъ, составляетъ 584 челов.

Число домовъ, деревянныхъ, 97.

Общественныя зданія: Деревянныя: лютеранская церковь, грекороссійская церковь, домъ ратуши, домъ училища, таможня и тюрьма.

Въ городѣ имѣются: провинціальный медикъ 1, аптека 1, купцовъ 20, лавокъ 13, купеческихъ кораблей 9, ремесленниковъ: мастеровыхъ 43, ихъ учениковъ 25, трактиръ и винный погребъ. 1.

Городскіе доходы составляютъ 1,910, а расходы 1,820 руб. сер.

Пасторъ кирхшпиля Нижне-Торнеоскаго есть и пасторъ города.

Городъ имѣетъ одного капеллана.

Ярмарки бываютъ въ мартѣ и сентябрѣ.

Каяна лежитъ подъ 64° 13′ 30″ сѣверной широты, въ кирхшпилѣ Пальдамо, на южномъ берегу водопада Емме. Городъ основанъ въ 1651 году, графомъ Перъ-Браге. Лежащій при городѣ, на небольшомъ островѣ, находящемся между водопадами Емме и Койвукоски, древній, нынѣ разрушенный, замокъ, называемый Каяneборгъ, построенъ былъ въ 1607—1666 годахъ. Въ 1712 и 1715 годахъ замокъ сей былъ осажденъ русскими войсками, которыя въ 1716 году и взяли его.

Народонаселеніе, по списку за 1849 годъ, составляетъ 517 челов.

Число домовъ 66—всѣ деревянные.

Присутственныя мѣста: ратуша и почтовая контора.

Въ городѣ находятся: провинціальный медикъ, аптека, источникъ минеральныхъ водъ, купцовъ 6, лавокъ 6, трактиръ и винный погребъ 1, ремесленниковъ 16, ихъ учениковъ 6.

Городскіе доходы составляютъ 697, а расходы 407 руб. сер.

СВѢДѢНІЯ СПЕЦІАЛЬНЫЯ.

I. ПО ПРЕДМЕТАМЪ ДЕПАРТАМЕНТА ГЕНЕРАЛЬНАГО ШТАБА.

Историческій взглядъ на мѣру постоя въ губерніи.

Когда Финляндія соединена была со Швеціею, въ Улеаборгской губерніи расположены были слѣдующія войска.

Часть Эстерботнійскаго пѣхотнаго полка.	600	человѣкъ.
Корабельныхъ плотниковъ	35	—
Каянскій Егерскій баталіонъ . . .	533	—
Всего . . .	1,168	человѣкъ.

Дѣйствительное расположеніе войскъ въ Улеаборгской губерніи.

Донскаго казачьяго Бюорова № 4 полка:

	Об.-офиц.	Урядн.	Казаковъ.
Въ г. Улеоборгѣ.	1	2	27.
— — Торнео	1	1	38.
Всего . . .	2	3	65.

Для точнѣйшаго обсужденія степени вмѣстимости въ уѣздахъ войскъ, на пространныхъ, обыкновенныхъ и тѣсныхъ квартирахъ прилагается слѣдующая таблица.

АЛФАВИТНЫЙ СПИСОКЪ

Мѣстамъ, удобнымъ къ помѣщенію полковыхъ и баталіонныхъ штабовъ, ротныхъ и эскадронныхъ дворовъ въ Улеаборгской губерніи.

Какихъ уѣздовъ.	Названіе мѣстъ.	Число дворовъ.	Велич. района въ верстахъ.	Сколько въ оном. дерев.	Всего дворовъ.	Примѣчаніе.
	Полковые штабы.					
Салоскаго.	г. Брагестадъ . .	191	10	5	348	Для пѣх., кавал. и артиллеріи.
Кемискаго .	— Торнео . . .	102	5	4	202	Для пѣхоты.
Улеоскаго. .	— Улеаборгъ . .	333	»	»	333	Для пѣх., кавал. и артиллеріи.
	Баталіонные штабы и артиллерійскіе ротные дворы.					
Кемискаго .	Алькула	35	8	5	99	Для пѣхоты.
Улеоскаго. .	Ніо-Норбю . . .	44	7	2	114	
Салоскаго. .	Пливіеска (верхн. часть)	100	12	2	110	Для пѣхоты, а по необходимости и для кавалеріи и артиллеріи.
Каянаскаго .	г. Каяна	59	10	2	106	Для пѣхоты.
Кемискаго .	Кемп-Кюркобю. .	15	10	6	116	
Улеоскаго. .	Лиминго-Кюркобю.	100	2	1	100	Для пѣхоты, кавалеріи и артиллеріи.
Салоскаго .	Міелускоски. . .	40	12	2	120	
Кемискаго .	Недеръ-Раумо . .	45	5	3	93	Для пѣхоты, а по необходимости и для кавалеріи и артиллеріи.
Салоскаго .	Пехкола	67	12	3	154	Для пѣхоты, кавалеріи и артиллеріи.
—	Седербю	30	8	3	128	
Улеоскаго. .	Тернява	106	10	1	106	
—	Улеосубю. . . .	110	12	1	110	Для пѣхоты.
Салоскаго .	Франтцила . . .	56	15	3	120	
—	Эвіерви или Сіевп.	154	12	1	154	Для пѣхоты, а по необходимости и для кавалеріи и артиллеріи.
—	Этеляпкюля . . .	45	10	3	125	
	Ротные и эскадронные дворы.					
—	Алавіеска-Кюркобю	82	10	2	120	

Кемскаго .	Армассаари . . .	17	8	3	86	Для пѣхоты.
Салоскаго . .	Гестиля	62	15	2	90	
	Ливіеска . . . (Нижняя часть.)	90	7	1	90	Для пѣх., кавал. и артиллеріи
Кемскаго	Какамо	80	3	1	80	Для пѣхоты, а по необходимости и для кавалеріи и артиллеріи.
	Карунги	31	10	3	89	Для пѣхоты.
Улеоскаго. .	Кембеле	56	7	2	105	Для пѣх., кавал. и артиллеріи.
	Келло	119	9	1	119	Для пѣхоты, а по необходимости и для кавалеріи и артиллеріи.
Салоскаго. .	Керсямяки-Кюркобю	80	15	1	80	Для пѣхоты.
Кемскаго .	Кивиранда . . .	11	8	3	80	
Улеоскаго. .	Лайтасаари . . .	102	7	1	102	
	Лаппиніеми . . .	46	6	4	92	Для пѣх., кавал. и артиллеріи.
Кемскаго .	Лаппиніеми . .	35	10	3	74	Для пѣхоты.
Улеоскаго.	Лумміоки. . . .	86	3	1	86	Для пѣх., кавал. и артиллеріи.
Салоскаго. .	Меріервн-Кюркобю	62	8	2	99	Для пѣхоты.
	Мехтя	20	13	3	120	Для пѣх., кавал. и артиллеріи.
Улеоскаго. .	Мухосъ-Кюркобю	100	7	1	100	Для пѣхоты.
Салоскаго. .	Мякіосъ	76	12	2	90	
Кемскаго .	Педеръ-Паакkоза	48	8	2	83	
Каянаскаго .	Педеръ-Соткамо . (Южная часть.)	35	15	2	85	
	Педеръ-Соткамо . (Сѣверная часть.)	41	10	2	77	
Улеоскаго.	Ольхава	20	15	2	80	
Салоскаго. .	Оулайсъ – Кюркобю	50	12	3	130	
	Паралахти . . .	35	10	2	94	Для пѣхоты, кавалеріи и артиллеріи.
	Пидисьервн-Кюркобю	160	10	1	160	
	Пипола	70	12	2	91	Для пѣхоты.
Улеоскаго. .	Пиртитермя . .	31	15	2	89	
Салоскаго. .	Пузькила . . .	29	15	3	100	
	Пюхаярви . . .	90	5	2	100	

Салоскаго. .	Раутіо-Кюркобю. .	144	10	1	144	Для пѣхоты, а по необходимости и для кавалеріи и артиллеріи.
	Революксъ . . .	88	12	1	88	Для пѣхоты.
	Рейсъерви . . .	90	10	1	90	
	Сикаіоки - Кюркобю	90	12	1	90	Для пѣхоты, кавалеріи и артиллеріи.
Кемскаго .	Симо	30	15	3	60	
Улеоскаго. .	Соткаерви . . .	29	12	3	73	Для пѣхоты.
	Теммесъ	80	15	1	80	Для пѣх., кавал. и артиллеріи.
Кемскаго .	Туртолла	11	20	3	73	Для пѣхоты.
Салоскаго .	Ханаерви - Кюркобю	52	12	2	120	
Улеоскаго .	Хаукипудасъ . .	106	5	1	106	Для пѣхоты, а по необходимости и для кавалеріи и артиллеріи.
Кемскаго .	Эверъ-Воякала . .	35	8	3	72	Для пѣхоты.
Каяваскаго .	Эверъ-Соткало . .	44	15	2	78	
Улеоскаго .	Энгеслевя. . . .	72	8	1	72	Для пѣх., кавал. и артиллеріи.
	И т о г о. .				6373	дворовъ.

Въ селеніяхъ, кои по отдаленности своей отъ мѣстъ признанныхъ удобными для штабовъ, ротныхъ и эскадронныхъ дворовъ, не вошли въ составъ сего списка, считается . . . . . 3,612 дворовъ

А всего въ Улеаборгской губ. . 10,187 дворовъ.

Въ сей алфавитный списокъ, входятъ только тѣ мѣста, которыя по величинѣ своей или по населенности окружнаго мѣстоположенія, удобны для помѣщенія полковыхъ и баталіонныхъ штабовъ, ротныхъ и эскадронныхъ дворовъ.

Въ случаѣ надобности тѣснаго размѣщенія войскъ, при помощи сего списка, съ удобностію можно судить о наибольшимъ числѣ войскъ, которыхъ можно расположить въ губерніи.

Изъ прилагаемаго списка видно, что Улеаборгская губернія вообще удобна только для расположенія пѣхоты, которая можетъ квартировать во всѣхъ уѣздахъ, кромѣ Лапландскаго, гдѣ по мѣстоположенію и по малому населенію, войскъ во все размѣщать нельзя.

Въ Салоскомъ уѣздѣ находится 1,198 дворовъ удобныхъ для расположенія одной только пѣхоты, 1,304 двора для пѣхоты, кава-

леріи и артиллеріи и 653 двора преимущественно для пѣхоты, а по необходимости для кавалеріи и артиллеріи, всего 3,155 дворовъ; *въ Улеоскомъ* 668 дворовъ для одной только пѣхоты, 974 двора для пѣхоты, кавалеріи и артиллеріи, 225 дворовъ преимущественно для пѣхоты, а по необходимости и для кавалеріи и артиллеріи, всего 1867 дворовъ; въ *Каяпскомъ* 346 дворовъ для одной только пѣхоты; а *въ Кемскомъ уѣздѣ* 974 двора для одной только пѣхоты; 60 дворовъ удобныхъ для пѣхоты, кавалеріи и артиллеріи, 173 двора для квартированія преимущественно пѣхоты, а по необходимости и для кавалеріи и артиллеіри всего 1,207 дворовъ; итого въ Улеаборгской губерніи 6,575 дворовъ, признанныхъ удобными для расположенія войскъ.

Лагерныя мѣста.

Въ Улеаборгской губерніи немѣется мѣстъ удобныхъ для расположенія значительнаго числа войскъ лагеремъ, или для производства большихъ маневровъ. Даже для отрядовъ средней силы, трудно найти удобную мѣстность, потому что равнины большею частію воздѣланы и обведены заборами или покрыты лѣсами. Въ случаѣ надобности, слѣдующія мѣста могутъ быть избраны для сей цѣли предпочтательно предъ другими.

Въ Салоскомъ уѣздѣ.

1) Окрестности кирки Калаіоки представляютъ равнину, занимающую отъ 70 до 80 квадратныхъ верстъ. Большая береговая почтовая дорога и рѣка Калаіоки, чрезъ которую выстроенъ отличный мостъ на каменныхъ простѣнкахъ, пересѣкаютъ сію равнину. Страна эта весьма населена, хорошо застроена и не нуждается ни въ лѣсѣ, ни въ водѣ. По близости Ботническаго залива, водяное сообщеніе весьма удобно.

2) Окрестности деревни Паттвіоки, состоящія изъ полей, луговъ и песчаныхъ равнинъ, покрытыхъ лѣсомъ, занимаютъ въ длину 15 и въ ширину отъ 5 до 7 верстъ. По сей равнинѣ отъ города Брагестада проходитъ большая береговая дорога. Въ водѣ и въ лѣсѣ недостатка не имѣется.

Въ Улеоскомъ уѣздѣ.

3) Въ одной верстѣ отъ деревни Лиминго Кюркобю, находится выгонъ, покрытый торфомъ. Равнина эта пересѣкается большею береговою дорогою, соединяющеюся здѣсь съ дорогою, ведущею отъ г. Куопіо, и занимаетъ отъ 4 до 5 квадратныхъ верстъ. Она лежитъ

между двумя рѣками и Ботническимъ заливомъ; но по мелководію, къ берегу приставать нельзя. Съѣстные припасы можно найти въ изобиліи, но въ лѣсѣ встрѣчается недостатокъ.

4) Кембеленкангасъ, въ 12 верстахъ къ югу отъ г. Улеаборга въ кирхшпилѣ Лимиго; песчаное мѣсто близъ самой деревни Кембеле, имѣетъ около 2 верстъ длины и $^1/_2$ версты ширины. Чрезъ него проходитъ большая береговая дорога. Мѣсто сіе покрыто сосновымъ кустарникомъ и окружено 50 дворами, имѣющими каждый колодезь, но нуждается въ лѣсѣ.

Въ Каянскомъ уѣздѣ.

5) У кирки Пальдамо находится равнина, покрытая рѣдкимъ и мелкимъ сосновымъ лѣсомъ, которая занимаетъ около 6 или 7 квад. верстъ. Чрезъ нее проходитъ дорога изъ города Каяны на разстояніи 10 верстъ, и другая отъ кирхшпиля Соткамо. Равнина эта лежитъ у большаго озера Улеотрескъ. Близъ оной находится 13 дворовъ и разсѣяны нѣкоторыя селенія по берегамъ помянутаго озера.

6) Близъ капеллы Сяресніеми въ 106 верстахъ отъ г. Улеаборга, на западной сторонѣ озера Улеотрескъ, находится обширная равнина покрытая, рѣдкимъ и мелкимъ сосновымъ лѣсомъ, и занимающая около 30 квадрати. верстъ. По близости сей равнины имѣется не болѣе шести крестьянскихъ дворовъ, но по берегамъ озера находятся нѣкоторыя деревни. Въ водѣ и въ лѣсѣ нѣтъ недостатка.

Вообще такъ какъ мѣстность сей губерніи весьма болотиста и наполнена тундрами, то артиллерія, кавалерія и даже пѣхота могутъ въ лѣтнее время встрѣтить значительныя загрудненія при всякомъ движеніи, въ сторонѣ отъ большихъ дорогъ.

О караулахъ и постахъ.

	Число карауловъ.	Число постовъ.	Сколько на оные ежесуточно выходитъ людей. Об.-офиц.	Ун.-офиц.	Музыкант.	Ефрейтор.	Рядовыхъ	Отъ какихъ войскъ наряжаются караулы.
Въ г. Торнео. .	4	4	«	1	«	4	12	Отъ расположенныхъ тамъ отрядовъ уральскаго казачьяго № 3 полка
— — Улеаборгѣ	2	2	«	«	«	2	6	
Итого: . .	6	6	«	1	«	6	18	

О постоянныхъ гарнизонахъ и военныхъ учрежденіяхъ.

Въ Улеаборгской губерніи постоянныхъ гарнизоновъ не имѣется. Въ г. Торнео находится Плацъ Маіоръ въ чинѣ подполковника.

II. ПО ПРЕДМЕТАМЪ ПРОВІАНТСКАГО ДЕПАРТАМЕНТА.

Войска, расположенныя въ Улеаборгской губерніи, пользуются провіантомъ и фуражемъ отъ Финляндскаго Провіантскаго Коммисіонерства, распоряженіемъ котораго провіантскій магазинъ устроенъ въ г. Торнео.

Вѣдомость о количествѣ провіанта находящагося въ магазинѣ Торнеоскомъ, съ показаніемъ годовой потребности.

Наличнаго къ 1 февраля 1846 г.		Годовая потребность.	
Муки	Круп	Муки	Круп.
Четвертей.			
164	16	219	20

III. ПО ПРЕДМЕТАМЪ КОММИСАРІАТСКАГО ДЕПАРТАМЕНТА.

Войска, располагающіяся въ Улеаборгской губерніи, получаютъ слѣдующія ихъ срочныя вещи по распоряженію Военнаго Министерства Коммисаріатскаго Департамента отъ С. Петербургской коммисаріатской коммисіи.

Въ случаѣ болѣзни воинскихъ чиновъ, они могутъ быть пользуемы, сверхъ баталіоннаго лазарета, въ гражданскихъ больницахъ, по несуществованію въ Улеаборгской губерніи военныхъ госпиталей.

Конецъ.

ТАБЛИЦА

Пространства въ десятинахъ Улеаборгской губерніи.

Города и уѣзды.	Подъ городами.	Полей.	Лугов.	Лѣса. Казеннаго.	Лѣса. Частнаго.	Болота, озера, горы, рѣки, дороги и проч.	Итого.
Города:							
Улеаборгъ	100	360	210	4,230	—	—	
Брагестадъ	40	184	250	1,390	—	—	
Каяна	15	49	70	14,250	—	—	
Торнео	18	70	205	7,100	—	—	
Уѣзды:							
Салоскій	—	14,241	114,895	128,208	596,697	430,958	
Улеоскій	—	8,150	68,806	539,460	539,461	1,279,122	
Каянаскій	—	3,637	29,117	516,850	515,050	1,017,011	
Кемискій	—	5,373	38,307	705,938	705,940	1,835,899	
Лапландскій	—	90	5,941	605,509	139,187	5,476,764	
Всего . .	173	32,154	257,801	2,522,935	2,496,335	10,039,754	15,349,152

ТАБЛИЦА

ПОКАЗЫВАЮЩАЯ РАЗСТОЯНІЕ ВЪ ВЕРСТАХЪ МАЛЫХЪ ГОРОДОВЪ И КИРХШПИЛЕЙ ОТЪ ГУБЕРНСКАГО ГОРОДА УЛЕАБОРГА, РАВНО И ГОРОДОВЪ И КИРХШПИЛЕЙ МЕЖДУ СОБОЮ.

Г. Улеаборгъ.																							
Г. Брагестадъ.																							85½
Г. Торнео.																						237¾	152½
Г. Каяна.																					317¼ d.	194 d.	165 d.
Калаіоки.																				256 d.	299¾	62	147½
Хапаерви.																			92	348 d.	391¾	154	239½
Пюхяіоки.																		128½	36½	219½ d.	263¼	25½	111
Сикаіоки.																	49¼	177¾	85¾	193 d.	214	23¾	61¾
Карлъ-э.																20 a.	69¼ a.	197¾ a.	105¾ a.	205 g.	192¼ b.	43¾ a.	40 b.
Лиминго.															53¾ a.	33¾	83	211½	119½	170½ d.	180¼	57½	28
Мухосъ.														37½	72 b.	71¼	120½	249	157	133 d.	184¼	95	32
Ііо.													72	68	80 b.	101¾	151	279½	187½	205 d.	112¼	125½	40
Пудасъ-ерви.												116	132	128	140 b.	161¾	211	339½	247½	265 d.	228¼	185½	100
Кусамо.											122	230	246	242	254 b.	275¾	325	453½	361½	379 d.	342¼	299½	214
Пальдамокъ.										376½ c.	262½ c.	202½ c.	130½ c.	168 c.	202½ g.	190½ c	217½ c.	345½ c.	253½ c.	10	314½ c.	191½ c.	162½ c.
Соткамо.									46¼	422¾ c.	308¾ c.	248¼ c.	176¾ c.	214¼ c.	248¾ f.	236¾ c.	263¼ c.	391¾ c.	299¾ c.	46¼	360¾ c.	237¾ c.	208¾ c.
Хюрюнсальми								117¼ c.	71 c.	386	272	212	140	177½	212 b.	211¼	260½	389	297	81 c.	324¼	235	172
Кеми.							202	338¾ c.	292½ c.	320	206	90	162	158	170 b.	191¾	241	369½	277½	295 d.	22¼	215½	130
Рованіеми.						108	410	446¾ c.	400½ c.	428	314	198	270	266	278 b.	299	349	477½	385½	403 d.	130¼	323½	238
Кемитрескъ.					81	189	491	527¾ c.	481½ c.	509	395	279	351	347	359 b	380¾	430	558½	466½	484 d.	211¼	404½	319
Ниж. Торнео.				211¼	130¼	22¼	324¼	361 c.	314¾ c.	342¼	228¼	112¼	184¼	180½	192¼ b.	214	263½	391¾	299¾	317¼ d.	1	238	152½
Вер. Торнео.			63	273¼	192¼	84¼	386¼	423 c.	376¾ c.	404¼	290¼	174¼	246¼	242¼	254¼ b.	276	325¼	453¾	361¾	379¼ d.	62	299¾	214¼
Соданкюля.		378¼ h.	316¼ h.	105 h.	186 h.	294 h.	596 h.	632¾ k.	586½ k.	614 h.	500 h.	284 h	456 h.	452 h.	464 i.	485¾ h.	535 h.	663¼ h.	571½ h.	589 m.	316¼ h.	509½ h.	424 h.
Муоніо.	598¼ g.	220 l.	283 l.	193¼ l.	412¼ l.	304¼ l.	606¼ l.	643 o	596¾ o.	624¼ l.	510¼ l.	394¼ l.	466¼ l.	462¼ l.	474¼ n	496 l.	545¼ l.	573¾ l.	581¾ l.	599¼ p.	280 l.	519¾ l.	434¼ l.

Таблица № 3.

ТАБЛИЦА

Жителей по званіямъ (по спискамъ за 1849 годъ.)

Города и уѣзды.	Лютеранскаго вѣроисповѣданія.																				Греко-Россійск. вѣроисповѣданія.		Всего.
	Дворянъ потомств.		Духовенства.		Чиновниковъ.		Почѣтныхъ гражданъ.		Отставн. офицер.		Отст. нижн. чиновъ.		Купцовъ и мѣщанъ.		Рабочаго класса въ городахъ.		Крестьянъ земледѣльцевъ.		Всѣхъ прочихъ жителей въ уѣздахъ.				
	Муж.	Жен.	Муж.	Жен.	Муж.	Жен.	Муж.	Жен.	Муж.	Жен.	Муж.	Жен.	Муж.	Жен.	Муж.	Жен.	Муж.	Жен.	Муж.	Жен.	Муж.	Жен.	
Въ городахъ.																							
Улеаборгѣ	7	19	9	20	61	129	»	»	2	1	»	»	102	235	1,422	3,071	»	»	»	»	»	»	5,078
Брагестадѣ	1	2	7	7	22	17	»	»	»	»	»	»	85	115	843	910	»	»	»	»	»	»	2,009
Калиѣ	»	»	7	11	18	16	»	»	»	»	»	»	37	43	176	204	»	»	»	»	2	3	517
Торнео	»	»	»	»	18	15	»	»	»	»	1	»	46	34	161	307	»	»	»	»	1	1	584
Въ уѣздахъ.																							
Салоскомъ	»	»	76	94	46	59	»	»	»	»	»	»	»	»	»	»	4,805	4,390	22,322	23,447	»	»	55,239
Улеоскомъ	1	6	61	72	55	55	»	»	3	11	»	»	»	»	»	»	9,274	9,006	7,387	7,481	»	»	33,412
Калнаскомъ.	»	»	25	30	20	34	2	5	»	»	9	11	»	»	»	»	4,641	4,827	6,214	6,893	»	»	22,716
Кемискомъ	»	»	62	81	67	54	»	»	6	9	6	4	»	»	»	»	6,787	6,805	2,253	2,256	»	»	18,390
Ланландскомъ . . .	»	»	15	11	11	18	»	»	»	»	»	»	»	»	»	»	1,261	1,398	980	1,076		»	4,770
Всего.	9	27	262	326	318	397	2	5	11	21	16	15	270	427	2,602	4,492	26,768	26,426	39,156	41,158	3	4	142,715

ВОЕННО-СТАТИСТИЧЕСКОЕ

ОБОЗРѢНІЕ

РОССІЙСКОЙ ИМПЕРІИ.

Издаваемое по ВЫСОЧАЙШЕМУ повелѣнію

при 1-мъ Отдѣленіи

Департамента Генеральнаго Штаба

ТОМЪ I.

ЧАСТЬ 2.

—

КУОПІОСКАЯ ГУБЕРНІЯ.

ВОЕННО-СТАТИСТИЧЕСКОЕ

ОБОЗРѢНІЕ

РОССІЙСКОЙ ИМПЕРІИ.

Издаваемое по ВЫСОЧАЙШЕМУ повелѣнію

при 1-мъ отдѣленіи

Департамента Генеральнаго Штаба.

ТОМЪ I.

часть 2.

—

КУОПІОСКАЯ ГУБЕРНІЯ.

САНКТПЕТЕРБУРГЪ.

Въ типографіи Департамента Генеральнаго Штаба.

—

1851.

ВОЕННО-СТАТИСТИЧЕСКОЕ

ОБОЗРѢНІЕ

КУОПІОСКОЙ ГУБЕРНІИ.

По рекогносцировкамъ и матеріаламъ, собраннымъ на мѣстѣ, составлялъ
Генеральнаго Штаба Полковникъ Баронъ Любекеръ.

ОГЛАВЛЕНІЕ

ВОЕННО-СТАТИСТИЧЕСКАГО ОБОЗРѢНІЯ КУОПІОСКОЙ ГУБЕРНІИ.

СВѢДѢНІЯ ОБЩІЯ.

Стр.

I. *Общій взглядъ на губернію въ военно-статистическомъ отношеніи* . . . . . 1.
Географическое ея положеніе . . . . . —
Значеніе губерніи для военнаго министерства . . . . . —
II. *Мѣстность* . . . . . 2.
Границы . . . . . —
Управленіе губерніею. . . . . —
Раздѣленіе губерніи . . . . . —
Пространство . . . . . 3.
Поверхность и почва. . . . . —
Гидрографическій обзоръ губерніи. . . . . 5.
Озера. . . . . 6.
Рѣки . . . . . 10.
Болота . . . . . —
Пути сообщенія . . . . . 11.
Естественныя произведенія . . . . . 15.
Климатъ . . . . . 16.
III. *Жители* . . . . . 17.
Племена, нравы и очерки быта. . . . . 18.
Движеніе народонаселенія. . . . . 19.
Размѣщеніе жителей . . . . . —
IV. *Промышленность*. . . . . 22.
Сельское хозяйство, промыслы и ремесла . . . . . —
Земледѣліе . . . . . —
Огородничество и садоводство . . . . . 27.
Луговодство . . . . . —
Скотоводство . . . . . 28.
Лѣсоводство . . . . . 29.
Рыбная ловля. . . . . 30.
Звѣриная ловля и птицеводство . . . . . —
Фабрики и заводы . . . . . 31.
Торговля . . . . . 32.
V. *Образованность*. . . . . 33.
Религіозная . . . . . 34.
Нравственность . . . . . 36.
Описаніе городовъ. . . . . —

СВѢДѢНІЯ СПЕЦІАЛЬНЫЯ.

I. *По предметамъ Департамента Генеральнаго Штаба*. . . . . 39.
Историческій взглядъ на мѣру постоя въ губерніи . . . . . —
Дѣйствительное расположеніе войскъ въ губерніи . . . . . —
Алфавитный списокъ мѣстъ, удобныхъ къ помѣщенію различныхъ штабовъ, ротныхъ и эскадронныхъ дворовъ . . . . . —
Лагерныя мѣста . . . . . 41.
Военныя позиціи и дефилеи . . . . . 42.
О караулахъ и постахъ . . . . . 43.
II *По предметамъ Провіантскаго Департамента* . . . . . 43.
III. *По предметамъ Коммиссаріатскаго Департамента* . . . . . 47.

ВОЕННО-СТАТИСТИЧЕСКОЕ

ОБОЗРѢНІЕ

КУОПІОСКОЙ ГУБЕРНІИ.

СВѢДѢНІЯ ОБЩІЯ.

I. ОБЩІЙ ВЗГЛЯДЪ НА ГУБЕРНІЮ, ВЪ ВОЕННО-СТАТИСТИЧЕСКОМЪ ОТНОШЕНІИ.

1) Географическое ея положеніе.

Куопіоская губернія состоитъ изъ Сѣвернаго Саволакса и части Карелін. Она находится между 61° 45′ и 64° сѣверной широты, и 43° 45′ и 50° восточной долготы.

2) Значеніе губерніи для военнаго министерства.

Куопіоская губернія, по малому населенію и недостатку въ сухопутныхъ сообщеніяхъ, неспособна къ расположенію въ ней значительнаго числа войскъ по квартирамъ. Единственныя сухопутныя сообщенія въ губерніи суть почтовыя дороги; потому и селенія только близъ нихъ находящіяся, удобны для квартированія войскъ.

Куопіоская губернія не представляетъ, какъ и вообще вся Финляндія, почти никакихъ средствъ для снабженія войскъ, ни по провіантской, ни по коммисаріатской части: при хорошемъ урожаѣ сборъ хлѣба соотвѣтствуетъ только потребности жителей; значительныхъ суконныхъ и полотняныхъ фабрикъ нѣтъ въ губерніи, отъ того, что овцеводство находится на весьма низкой степени, а пенька и ленъ

разводятся въ такомъ маломъ количествѣ, что сборъ недостаточенъ даже для домашняго употребленія жителей.

II. МѢСТНОСТЬ.

Границы.

Куопіоская губернія граничитъ къ сѣверо-востоку съ Олонецкою, къ юго-востоку съ Выборгскою, къ югу съ Сентъ-Михельскою, къ западу частію Улеоборгской, а къ сѣверу съ Улеоборгскою губерніею, отъ которой отдѣляется хребтомъ Маисельске.

Управленіе губерніею.

Управленіе Куопіоскою губерніею основано на общихъ, въ Финляндіи существующихъ, правахъ. Въ отношеніи судопроизводства относится къ Выборгскому гофъ-герихту. Земскою полиціею управляетъ въ уѣздѣ коронный фогдъ (Krono Frogd) и, зависящіе отъ него, низшіе чиновники земской исполнительной полиціи именуются Ленсманами (Länsman). Для каждаго кирхшпиля назначается обыкновенно одинъ Ленсманъ. Фогды и Ленсманы имѣютъ право, по собственному произволу, избирать свое мѣстопребываніе, лишъ бы оно не было внѣ предѣловъ округа.

Раздѣленіе губерніи.

Куопіоская губернія раздѣляется: въ Саволаксѣ на три, а въ Кареліи на два уѣзда.

Каждый уѣздъ дѣлится на кирхшпили или приходы, изъ которыхъ нѣкоторые, по обширности своей, подраздѣляются еще на капелланства.

Уѣзды.	Кирхшпили.	Капелланства.
Куопіоскій	Куопіоскій	Кортула.
—	Піелавеси.	Маннига.
—	—	Тусніеми.
Рауталамбійскій.	Рауталамби . . .	Суонеіоки.
—	Лепеварта	Хангасальми.
Инденсальмискій	Инденсальми . . .	Кіюрувеси.
—	Нильсіе.	
Верхне-Карельскій	Нурмисъ.	
—	Піелисярви. . . .	Юга.

Верхне-Карельскій	Либелицъ (*). . .	Кандіолаксъ.
—	Кави.	
Нижне-Карельскій	Иломансъ	Ено.
—	Тохмаярви	Кихтелусвара.
—	Кидесъ.	Брекюле.
—	Пельярви.	
—	Кеселаксъ.	
—	Суоярви.	

Въ нынѣшнемъ 1850 году послѣдовало повелѣніе раздѣлить Верхне и Нижне-Карельскій уѣзды на три уѣзда, такъ что всего въ губерніи будетъ 6 уѣздовъ, а именно: 1) *Куопіоскій*; 2) *Рауталамбискій*; 3) *Индесальмискій*; 4) *Піелисярвискій*, составленный изъ кирхшп. Нурмисъ и Піелисярви съ капелланствомъ Юга; 5) *Иломанскій*, составленъ изъ кирхшпилей: Иломансъ съ капел. Ено; Суоярви, Тохмаярви съ капел. Кихтелусвара и кирхшп. Пельярви; 6) *Либелицкій*, составленъ изъ кирхшпилей: Кави, Либелицъ, съ капел. Кондіолаксъ; Кидесъ, съ капел. Брекюле и кирхш. Кесалаксъ. Но такъ какъ сіе новое раздѣленіе еще не приведено въ дѣйствіе, и чиновниковъ къ новымъ уѣздамъ еще не назначено, то въ этомъ описаніи раздѣленіе Куопіоской губерніи оставлено по прежнему.

Пространство.

По новѣйшему исчисленію, поверхность Куопіоской губерніи занимаетъ 800 географ. кв. миль или 39,200 кв. верстъ или 4,076,800 десятинъ. Подробная таблица пространства приложена подъ № 1.

Взглядъ на поверхность губерніи и на почву ея.

Куопіоская губернія состоитъ большею частію изъ гранитныхъ массъ, перепоясанныхъ многочисленными озерами и болотами; а горы отчасти покрыты пескомъ, глиной, камнями и слабымъ черноземомъ.

Неровности мѣстности.

При положеніи равнинъ отъ 300 до 400 футовъ надъ поверхностію моря, возвышенности нигдѣ не поднимаются выше 759 футовъ.

Мѣстность губерніи перерѣзана рядомъ холмовъ и горъ, проле-

(*) Въ дер. Іоенсу (кирхшпиля Либелицъ) основанъ городъ въ 1848 году, того же названія.

гающихъ по направленію отъ сѣверо-запада къ юго-востоку. Въ долинахъ растетъ мѣстами лиственный лѣсъ, или находятся каменистыя и песчаныя мѣста съ хвойнымъ лѣсомъ, а равно болота и озера, изъ которыхъ послѣднія занимаютъ одну седьмую, а болота около одной трети всего пространства губерніи.

Почва земли весьма различнаго свойства, исключая нѣкоторыхъ мѣстъ въ Саволаксѣ, гдѣ имѣется довольно хорошій черноземъ; въ прочихъ мѣстахъ находится частью глинистая земля, а болѣе всего сыпучій песокъ.

Губернія эта съ сѣверной стороны отдѣляется отъ Эстерботена или Улеаборгской губерніи хребтомъ Мансельке, состоящимъ изъ хряща и ключевыхъ жилъ; отъ этого кряжа, одна цѣпь возвышеній проходитъ чрезъ западную часть Иденсальмискаго кирхшпиля и чрезъ сѣверную и западную части Куопіоскаго уѣзда, а другая тянется въ разныхъ направленіяхъ чрезъ Карелію.

Въ Куопіоской губерніи замѣтимъ еще слѣдующія возвышенія и горы.

Въ Куопіоскомъ уѣздѣ: Пуйіо, находящаяся близь города Куопіо, Ухумяки въ 10 верстахъ отъ города подлѣ деревни Тайвала, Ваннавуори въ такомъ же разстояніи къ югу въ деревнѣ Хильдуланлаксѣ, Пихлаямхки въ кирхшпилѣ Піелавеси. Изъ сихъ возвышеній и горъ, имѣющихъ отъ $26^1/_2$ до $33^1/_2$ саженей высоты, только Ваннавуори скалиста, но и на ней, какъ и на всѣхъ прочихъ возвышеніяхъ, растетъ лиственный и сосновый лѣсъ.

Въ Иденсальмискомъ уѣздѣ: Имяки имѣетъ высоты около $33^1/_2$ саж. Саарисенмяки $13^1/_2$, Кауппиланмяки $13^1/_2$, Саллисенмяки $15^2/_3$ саж., высоты. Всѣ онѣ находятся въ кирхпилѣ, Иденсальми и покрыты также лѣсомъ. Тохколяки вышиною $54^1/_2$ саж. Руокосенмяки 41, Кинохинмяки $33^1/_2$ и Писанвуори 82 саж. высоты; всѣ 4 въ Нильсіескомъ кирхшпилѣ и таковаго же качества, какъ горы Индесальмискаго прихода; но послѣдняя, находящаяся подлѣ озера Сювяри, состоитъ изъ утесовъ, изъ коихъ нѣкоторые заключаютъ въ себѣ мелкіе куски горнаго хрусталя.

Въ Верхне-Карельскомъ уѣздѣ: на восточной сторонѣ Піелисьервискаго озера, въ Піелисьервискомъ приходѣ, находятся по большой части обитаемыя возвышенія отъ 20 до $33^1/_3$ саженъ высоты надъ поверхностію воды помянутаго озера, а именно: Сиваккаваара, Лоухиваара, Кулнги, Толвасенваара, Епневаара, Сикаваара, Хоттуваара, Контіоноваара и Якопваара.

Мѣсто, гдѣ цѣпь возвышеній отдѣляетъ Саволакскія и Карельскія водяныя сообщенія, еще не обмежевано, и потому мало извѣстно. Изъ числа тамъ находящихся возвышеній, замѣчательнѣйшія горы, суть: въ кирхшпилѣ Пурмисѣ, Суоваара, Лассаваара и Лоухиваара; въ Піелисьервискомъ приходѣ Юганваара, Сильковаара, Петроваара и Кеми-Кляпть; въ капелланствѣ Кондіолаксѣ: Мартаваара и Тимоваара, Либелицкаго кирхшпиля; онѣ видны на разстояніи отъ 20 до 30 верстъ, хотя между ними и находятся возвышенныя мѣста съ горою Оутокумби, лежащею къ западу отъ станціи Сюсьмя, въ Либелицкомъ кирхшпилѣ.

Въ деревнѣ Кандіолаксѣ-Кюркобѣ находится отдѣльно лежащая, покрытая на вершинѣ землею гора, извѣстная подъ названіемъ Пютиваара, и сверхъ того у западнаго берега озера Піелисьерви проходитъ цѣпь горъ, состоящихъ по большой части изъ кварца, подъ названіемъ Коли, имѣющихъ около $26^1/_3$ саж. высоты надъ поверхностію озера Піелисьерви, которыя съ вышеупомянутою горою Пютиваара составляютъ главнѣйшія горы Верхне-Карельскаго уѣзда.

Въ Рауталамбискомъ кирхшпилѣ и въ Нижне-Карельскомъ уѣздѣ значительныхъ горъ и возвышеній не имѣется.

Гидрографическій обзоръ Куопіоской губерніи.

Общій взглядъ на губернію въ гидрографическомъ отношеніи.

Воды Куопіоской губерніи, способствуя путямъ сообщенія и торговлѣ, весьма полезны для развитія промышленности. Въ военномъ отношеніи, онѣ не представляютъ никакихъ затрудненій къ передвиженіямъ войскъ и доставкѣ провіанта изъ магазиновъ къ мѣстамъ расположенія.

Главныя воды Куопіоской губерніи принадлежатъ къ такъ называемой Саволаксъ-Карельской, или Сеймепской водяной системѣ; она беретъ начало свое изъ 2 главнѣйшихъ источниковъ въ Манселькѣ, тамъ гдѣ горная цѣпь эта отдѣляетъ Улеоборгскую губернію отъ Куопіоской.

Воды, вытекающія изъ западнаго источника (подъ 64° 4′ шир. и 44° 25′ долг.) стремятся по главному направленію къ югу, чрезъ принадлежащую къ Куопіоской губерніи часть Саволакса, и образуютъ, въ теченіи своемъ, многія, значительной величины, озера, какъ то: Онкивеси (Onkivesi), Маннпкавеси (Manipkavesi), Каллавеси (Kallavesi), лежащія на 264 фута надъ уровнемъ моря и при ко-

торомъ лежитъ городъ Куопіо. Послѣднее озеро принимаетъ въ себя, съ сѣверной стороны, озеро Юрувеси (Iiuruvesi) и многія другія. Продолжая теченіе свое, по направленію къ югу, и образуя многія озера, весь этотъ водотокъ, прорвавшись сквозь узкій проходъ Варкаусъ (Warkaus) и, оставляя тамъ Куопіоскую губернію, изливается озерами с. Михельской губерніи: Аймисвеси (A misvesi), Гапавеси (Hapavesi) и Гаукивеси (Haukivesi) и рѣкою Гапавеси мимо города Нейшлота въ озеро Пиласвеси (Pihlasvesi). Съ сими озерами соединяются воды втораго или восточнаго источника этой водяной системы (который беретъ свое начало въ сѣверовосточной части губерніи подъ 63° 51′ шир. и 47° долг.) и протекая по направленію къ югу, принадлежащую къ Куопіоской губерніи, часть Кареліи, образуютъ между прочими озера: Піелисъ-ярви (Pielis jarvi), длиною въ 110 и шириною отъ 20 до 30 верстъ, Гейтейпенъ (Hoytiainen) и Оривеси (Orivesi). Соединившіяся у города Нейшлота (въ С-тъ Михельской губерніи) воды сіи продолжаютъ стремленіе многими узкими озерами и протоками по направленію къ югу и разширяются въ Выборгской губерніи, въ большое озеро Сайму, длиною въ 40 и шириною въ 20 верстъ, южный конецъ котораго называемый Лапвеси (Lappvesi) омываетъ городъ Вильманстрандъ.

Озеро Сайма изливаетъ воды въ рѣку Вуоксенъ (Wuoxen), которая, пробивая себѣ путь чрезъ утесистыя, гранитныя скалы въ 6 верстахъ ниже своего истока изъ озера Саймы, образуетъ примѣчательнѣйшій въ Финляндіи водопадъ Иматру, и унося воды свои далѣе, сначала по юго-восточному, потомъ сѣверному, и наконецъ восточному направленіямъ, впадаетъ двумя рукавами ниже и выше города Кексгольма въ озеро Ладогу.

Эта великая водяная система даетъ часто твердой землѣ видъ усѣяннаго безчисленными островами моря.

Принадлежащее къ водяной системѣ озера Пейене, или такъ называемой Тавастляндской, большое озеро Конневеси лежитъ на 394 фута надъ уровнемъ моря.

Озера въ военномъ отношеніи.

Чтобы составить общее понятіе о топографическомъ характерѣ губерніи, вообразимъ себѣ возвышенную плоскость отъ 3 до 4 сотъ футовъ надъ поверхностію водъ моря, постепенно, въ видѣ террасъ склоняющуюся къ Финскому заливу и Ладожскому озеру; по этимъ то уступамъ лежатъ, въ гранитныхъ берегахъ, множество озеръ,

разнообразныхъ величинъ и формъ, уровень водъ которыхъ весьма различенъ; озера эти имѣютъ видъ весьма продолговатый и большею частію лежатъ по направленію отъ сѣвера-запада къ юго-востоку, всѣ они соединяются между собою, составляя неразрывное цѣлое. Озера эти должны быть приняты въ военныя соображенія, ибо доставка припасовъ для дѣйствующихъ войскъ и аттака позицій, покрытыхъ озерами, требуетъ имѣть на нихъ въ готовности достаточное количество судовъ.

Судоходныя для лодокъ озера показаны въ слѣдующій таблицѣ:

Уѣзды.	Приходы или кирхшпили.	Названіе озеръ.	Длина въ вер.	Ширина въ вер.	Примѣчаніе.
Куопіоскаго.	Куопіо	Клаавеси . . .	38	12	Берега озера разнаго свойства, но большею частію песчаны и каменисты, глубина отъ 20 до 90 футовъ; въ этомъ озерѣ имѣется много большихъ и малыхъ острововъ.
		Прусвеси . . .	17	6	Берега большею частію песчаные и каменистые, глубина отъ 8 до 30 футовъ.
		Машнига . . .	15	2	Глубина отъ $1\frac{1}{4}$ до 33 саженъ, берега частію глинистые и иловатые.
		Соткавеси . .	8	8	Берега большею частію песчаные и каменистые, глубина отъ 6 до 20 футовъ, грунтъ дна различнаго свойства и утесистый.
		Сувавеси . . .	30	16	Глубина отъ 19 до 90 футъ, берега по мѣстамъ глинистые, песчаные и каменистые.
		Ноервп . . .	32	9	Берега мѣстами песчаные, каменистые и глинистые, глубина 36 футъ.

Рауталамбійскаго.	Піелавесискаго.	Піелавеси . . .	18	5	Глубина отъ 8 до 35 футъ, берега частію каменистые и песчаные.
		Пилакка . . .	24	9	Глубина отъ 6 до 30 футъ, берега большою частію каменистые и крупно-песчаные.
	Рауталамбійскаго.	Армисвеси . . .	15	8	Берега каменистые и песчаные, глубина $16^2/_3$ саженъ.
		Исвеси . . .	28	6	Глубина 14 сажень, берега песчаные и каменистые.
		Кейттеля . . .	18	5	Берега каменистые и песчаные, глубина 28 сажень.
		Коппевеси . .	40	14	Глубина 28 сажень, берега песчаные и каменистые.
		Коскеловеси . .	10	3	Берега каменистые и песчаные, глубина 8 футовъ.
		Кухангивеси . .	10	4	Берега каменистые и песчаные, глубина 12 футъ.
		Кюпсивеси . .	22	4	Берега песчаные и каменистые, глубина 15 футъ.
		Нинивеси . . .	33	4	Берега каменистые и песчаные, глубина 26 саженъ.
		Сужтсепсельке .	17	3	Озеро сіе за нѣсколько лѣтъ тому назадъ, посредствомъ канавъ отчасти спущено, и имѣетъ нынѣ глубины отъ 18 до 30 футъ, берега, большею частію песчаные и каменистые.
	Лепневиртаскаго.	Уппукавеси . .	16	6	Берега большею частію каменистые и песчаные; глубина отъ 15 до 30 футъ.
		Кайрусвеси . .	11	4	Берега большею частію каменистые и песчаные; глубина 15 футъ.

Индепсальмскаго.	Индепсальмскаго.	Сарсавеси . . .	13	5	Берега каменистые; глубина отъ 15 до 60 футъ.
		Поровеси . . .	10	3	Берега отлогіе, частію песчаные и иловатые; глубина отъ 10 до 40 футъ.
		Ошгавеси . . .	31	6	Глубина отъ 15 до 35 футъ, берега въ нѣкоторыхъ мѣстахъ песчаные, а въ другихъ иловатые.
		Хапаерви . . .	12	5	Берега песчаные и иловатые, глубина отъ 16 до 30 футъ.
		Сювяри . . .	27	9	Берега песчаные и каменистые, глубина отъ 7 до 17 саженъ.
	Нальсіеска-го.	Вуотъерви . .	11	9	Глубина отъ 20 до 60 футъ; берега частями иловатые, а въ нѣкоторыхъ мѣстахъ изъ хряща.
Верхне-Карельскаго.	Пѣлисьервинскаго и Пурпискаго.	Пѣлисьерви . .	88	25	Берега въ сѣверномъ концѣ песчаные, на сѣверо-западной сторонѣ утесистые и болотистые, а на юго-западной крутые и каменистые; глубина отъ $1^2/_3$ до 16 саженъ. На семъ озерѣ нѣкоторые острова населенны.
		Стура-Хейтіэненъ .	40	15	Глубина отъ $2^1/_2$ арш. до 42 саж., берега большею частію скалистые, а въ нѣкоторыхъ мѣстахъ болотистые.
	Либелицкаго.	Виниерви . . .	16	7	Берега скалистые и песчаные, а на западной сторонѣ озеро окружено болотами.
		Пюхяселька . .	25	10	Глубина отъ $1^2/_3$ до 41 сажени, берега гористые и каменистые.

Нижне-Карельскаго.		Орівеси . . .	60	20	Берега состоятъ изъ хряща и песку; глубина отъ $3^1/_2$ арш. до 21 сажени.
	Кесемякск.	Пюхяерви . . .	30	13	Берега каменистые и песчаные, глубина отъ 10 до 70 футовъ.
	Иломанцкаго.	Койтера . . .	19	12	Глубина отъ 8 до 20 футъ, грунтъ дна и берега иловатые. Озеро сіе соединяется съ озеромъ Піелисьерви чрезъ длинную рѣку Койтаіоки.

Рѣки.

Быстротекущая рѣка Піелисъіоки имѣетъ въ ширину 200 саженъ и беретъ свое начало изъ большаго озера Піелисъярви, протекая 60 верстъ впадаетъ въ озеро Пюхясельке, которое также какъ и озеро Піелисъярви принадлежитъ Сайменской водяной системѣ.

Болота.

Въ губерніи имѣется болотъ около $1{,}124{,}208^1/_3$ десятинъ, изъ коихъ большая часть находится въ Верхне и Нижне-Карельскихъ и Иденсальмискомъ уѣздахъ. Многіе изъ нихъ осушены и нынѣ годны для хлѣбопашества и на луга. Вообще болота этой губерніи весьма обширны и непроходимы. Замѣчательнѣйшія изъ нихъ суть:

1) Эгюнтпикорпиское, топкое болото, находящееся близъ деревни Пливіеги, въ Піелисьервискомъ кирхшпилѣ и простирающееся въ разныхъ направленіяхъ вверхъ до Реполакскаго прихода, Олонецкой губерніи.

2) Болото длиною 30 и шириною 15 верстъ, называемое Суккала, и находящееся на западной сторонѣ озера Виилерви, въ Либелицкомъ приходѣ. Кромѣ сихъ, имѣется еще много другихъ болотъ разнаго качества, но не такой величины какъ вышеупомянутыя.

Нѣкоторыя изъ сихъ болотъ покрыты лѣсомъ. Грунтъ ихъ вообще состоитъ изъ глинистой земли и они непроходимы для пѣшеходцевъ въ лѣтнее время. Болота сіи замерзаютъ только при сильныхъ морозахъ и въ такія только зимы, когда въ осеннее время передъ морозами не выпалъ снѣгъ.

Пути сообщенія.

Сухопутныя.

Въ Куопіоской губерніи, гдѣ мѣстоположеніе весьма скалисто, часто возвышаются огромныя скалы гранита, окруженныя острокопечными меньшими скалами, вѣроятно отдѣлившимися въ слѣдствіе сильнаго мороза. Почтовыя дороги, хотя извиваются тамъ около горъ, но все-таки они поднимаются иногда подъ угломъ въ 15 градусовъ или болѣе. Грунтъ, по которому идутъ дороги, большею частію глинисто-песчаный. Весьма рѣдко случается, чтобы дороги и мосты портились отъ разлитія озеръ, рѣкъ и ручьевъ, близъ дорогъ лежащихъ.

Иногда случается зимою, во время сильныхъ мятелей, что дороги, въ тѣхъ мѣстахъ, гдѣ по обѣимъ сторонамъ ихъ идутъ заборы или плетни, такъ заносятся снѣгомъ, что до очищенія его поселянами, сообщенія почти прекращаются на день и болѣе. Въ городахъ мѣщане, а по деревнямъ поселяне, обязаны содержать дороги натурою. Большіе почтовыя дороги имѣютъ ширину отъ 3-хъ до 4-хъ сажен.

Содержаніе почтовыхъ станцій.

Въ городахъ мѣщане, а по деревнямъ поселяне по очереди выставляютъ лошадей на почтовыхъ станціяхъ, а именно: для каждой станціи на большія почтовыя дороги, отъ 5 до 10, а на малыя почтовыя дороги, отъ 2-хъ до 5 лошадей. (*) Сверхъ сего, для каждой станціи назначены еще отъ 4-хъ до 8-ми такъ называемыхъ резервныхъ лошадей, которыхъ по требованію станціоннаго смотрителя (гастгевера), обязаны выставлять селенія, ближайшія къ почтовымъ станціямъ, когда на оныхъ бываютъ въ разгонѣ почтовыя лошади.

Поселяне употребляютъ повозку на двухъ колесахъ, запряженную въ одну лошадь. Такія же повозки въ употребленіи и на почтовыхъ станціяхъ.

На версту и почтовую лошадь платится: отъ всѣхъ городовъ до первой станціи по 5 коп., а по деревнямъ по $2^1/_2$ коп. сереб. тоже за обывательскую одноконную подводу по $2^1/_2$ коп. сер. за версту.

(*) Почтовыя дороги между губернскими городами называются большими, а всѣ прочія почтовыя дороги называются малыми. Большія почтовыя дороги имѣютъ ширину отъ 3 до 4 саж.; а малыя почтовыя дороги отъ 2 до 3 сажень.

Дороги въ военномъ отношеніи.

Совокупность озеръ Куопіоской губерніи придаетъ ея физіономіи особый рѣзкій характеръ, содѣлывая ее страною весьма пересѣченною, такъ что, на огромныхъ протяженіяхъ, дороги тянутся по узкому между-озерному дефиле, не представляя возможности развернуться даже небольшому отряду.

Въ военномъ отношеніи дорога, отдѣляющаяся съ Выборгскаго тракта, отъ станціи Дранишниковой и идущая чрезъ города: Кексгольмъ, Нейшлотъ, Куопіо и Улеоборгъ въ Торнео (1,017 веретъ) есть важнѣйшая въ губерніи, потому что она составляетъ кратчайшее сообщеніе Петербурга съ пограничнымъ пунктомъ Торнео, и крайній путь къ востоку, ибо хотя, нѣсколько восточнѣе, и проходитъ дорога, отдѣляющаяся отъ Кексгольма чрезъ Сердоболь въ Куопіо, но она слишкомъ кружна.

Почтовыя дороги.

1) Большая почтовая дорога отъ г. Куопіо въ г. Улеоборгъ, чрезъ кирхшпиль Идесальми.

2) Большая почтовая отъ г. Куопіо въ г. Вазу, чрезъ кирхшпиль Рауталамби.

3) Большая почтовая отъ с. Куопіо въ г. Сентъ-Михель, отходитъ отъ дороги № 2, при станціи Верямасмяки.

4) Малая почтовая, отходящая отъ дороги № 2, при станціи Суенёіоки, въ Сентъ-Михельскую губернію.

5) Малая почтовая, отходящая отъ дороги № 2, при деревнѣ Испуяки, кирхшпиля Рауталамби, въ Вазаскую губернію.

6) Малая почтовая, отходящая отъ дороги № 2, въ 10 веретахъ отъ г. Куопіо, чрезъ капелланство Картули и кирхшпиль Піелавеси, въ Улеоборгскую губернію.

7) Малая почтовая, отходящая отъ дороги № 1, близъ станціи Касурили, чрезъ капелланство Маннпго и выходящая на дорогу № 6.

8) Малая почтовая, отходящая отъ дороги № 1, близъ церкви Идесальми въ г. Каяну.

9) Малая почтовая, отходящая отъ дороги № 1, при станціи Тойвола, чрезъ часть Карелін, по тракту до г. Сердоболя.

10) Малая почтовая, отходящая отъ дороги № 1, при селеніи Лапинлакъ, чрезъ кирхшпиль Пильсіе, и выходящая на дорогу № 9.

11) Малая почтовая, отходящая отъ дороги № 9, близъ деревни Кеміе, пролегаетъ по восточному берегу озера Піелисъярви, по тракту къ г. Каяну.

12) Малая почтовая, отходящая отъ дороги № 9, близъ деревни Іоенсу, пролегаетъ по западному берегу озера Піелисъярви и выходитъ на дорогу № 11, при дер. Пурмисъ.

13) Малая почтовая, отходящая отъ дороги № 9, близъ деревни Кави, и выходящая на дорогу № 12, неподалеку отъ д. Саввикюле.

14) Малая почтовая, отходящая отъ дороги № 11, близъ дер. Коверо, чрезъ кирхшпиль Иломансъ и выходящая на ту же дорогу при селеніи Енотайпали.

15) Малая почтовая, отходящая отъ дороги № 9, неподалеку отъ деревни Тайпеле, чрезъ кирхшпиль Либелицъ и выходящая на ту же дорогу у дер. Рускіала Выборгской губерніи.

16) Малая почтовая, отходящая отъ дороги № 15, при д. Кидесъ, идетъ по тракту до г. Сентъ-Михеля.

Торговыя дороги.

17) Торговая дорога, отходящая отъ дороги № 9, при д. Тайпеле и выходящая на дорогу № 3, неподалеку отъ желѣзнаго завода Варкаусъ.

18) Торговая дорога, отходящая отъ дороги № 15, неподалеку отъ дер. Кидесъ, идетъ въ Выборгскую губернію.

19) Торговая дорога, отходящая отъ дороги № 1, при дер. Лапинлакесъ и выходящая на дорогу № 7.

20) Торговая дорога, отходящая отъ дороги № 11, у кирки Піелисъ, чрезъ озеро Піелисъ-Ярви и выходящая на дорогу № 12, при дер. Юга.

21) Зимняя дорога, отходящая отъ дороги № 9, при д. Кеміе, и выходящая на дорогу № 15, у кирки Либелицъ.

Таблица, показывающая разстояніе, въ верстахъ, кирхшпилей отъ губернскаго города Куопіо и кирхшпилей между собою, приложена подъ № 2.

Водяные пути сообщенія.

Для соединенія озеръ, лежащихъ около города Куопіо, съ озеромъ Саймa, прокопаны два канала, изъ коихъ одинъ между озерами Калавеси и Унпуки у порога Коппусъ, по которому и каналъ называется Коппускимъ; а другой между озерами Унпука и Саймa у порога Варкаусъ, называемый каналомъ Тайпальскимъ. Коппускій каналъ имѣетъ 1,238 футовъ длины, и на немъ построенъ шлюзъ съ паденіемъ въ 2 фута. Тайпальскій же каналъ имѣетъ 2,855 футовъ

длины и на немъ построены два шлюза, съ паденіемъ вмѣстѣ въ 18 футовъ. Оба канала имѣютъ глубину въ 7 футовъ. Шлюзныя камеры имѣютъ 120 футовъ длины и 24 фута ширины, между вереяльными столбами.

Въ 1849 году каналы эти открыты были съ 26 Мая по 8 Ноября, по новому стилю, и въ продолженіе этого времени прошло по нимъ 308 судовъ, нагруженныхъ большею частью досками, солью, коровьимъ масломъ, хлѣбомъ и 32,000 лусфунтовъ чугуну. Всѣ доходы за это время, за провозъ по каналамъ, составляли 608 руб.

Кромѣ сихъ работъ, произведена расчистка фарватера озера Уннука въ стремнинахъ Козулавирта, Вортасальми и Алавирта. Товары, провозимые по этому сообщенію суть: иностранныя издѣлія, зерновой хлѣбъ, соль, коровье масло, соленая рыба, скотъ, пенька, поташъ, кожи, табакъ, мебель, полосовое желѣзо, чугунъ, чугунныя издѣлія, писчая бумага, канатъ якорный, израсцы, жерновые камни, смола, березовая кора, деревянная посуда, кость, известь, древесный уголь, доски и другіе.

Въ Куопіоской губерніи начата въ 1846 г. работа для образованія водянаго пути сообщенія между озеромъ Калавеси и озерами сѣверной части провинціи Саволаксъ. Для этого предполагаютъ выкопать каналы мимо пороговъ Руоковирта, Віандо, Томбери и Неркко и расчистить равнину Лашмаевирта. При порогѣ Віандо предполагается устроить шлюзъ. Дно канала и шлюзъ будутъ въ 14 футовъ ширины. Глубина каналовъ при Неркко и Лашмаевирта будетъ въ 4 фута, при остальныхъ же въ 5 футовъ.

Сплавъ по этому сообщенію будетъ состоять большею частію изъ сельскихъ произведеній: бревенъ, смолы, озерной желѣзной руды и проч. Работу предполагаютъ окончить въ 1856 г.

Въ сѣверо-восточной части Куопіоской губерніи находится озеро Піелисъ-Ярви, изливающее свои воды рѣкою того же имени Піелисъ въ озеро Сайма. Для устроенія водянаго пути сообщенія между этими озерами предполагается произвести расчистку 9 пороговъ на рѣкѣ Піелисъ и построить по берегамъ ихъ бичевники. При двухъ изъ этихъ пороговъ должны быть построены шлюзы. Сплавъ по этому сообщенію будетъ состоять изъ сельскихъ произведеній и изъ издѣлій нѣсколькихъ пильныхъ и желѣзныхъ заводовъ. Работу предполагаютъ начать въ 1847 году и окончить въ 1859 году.

Кромѣ вышеописанныхъ работъ по части водяныхъ путей сообщеній, расчищены и углублены многіе пороги, стремнины и водопады, а въ нѣкоторыхъ мѣстахъ выкопаны каналы для спуска, или

для понижепія горизопта озеръ. Цѣль этихъ работъ состояла большею частію въ предохраненіи окружающихъ озера земель, отъ наводненій, въ осушеніи годныхъ къ обработкѣ болотъ, и чтобы увеличить луговыя земли, а именно: Въ Куопіоской губерніи понижены горизонты озеръ: Суонтіенсельске, Пюхаярви, Хангавеси, Виніярви, Вуого, Уляпитке, Амонурми, Пялгярви и Коттенярви съ другими и озеро и рѣка Іокакюла.

Естественныя произведенія.

По царству прозябаемому.

1) Обыкновенные роды зернового хлѣба, засѣваемаго въ Куопіоской губерніи суть: рожь, ячмень, овесъ и гречиха.

2) Разнаго рода огородныя произведенія и овощи, вообще свойственныя холодному климату. Изъ нихъ примѣчательнѣйшія: картофель; это растеніе составляетъ въ губерніи важнѣйшій предметъ пропитанія; рѣпа, брюква и капуста, разведенныя въ великомъ множествѣ; полевой горохъ сѣется немного, хмѣль, ленъ, пенька и табакъ.

3) Грибы и кормовыя травы.

4) Изъ обыкновенныхъ родовъ лиственнаго лѣсу растутъ: береза, осина, ольха, ива, верба, рябина, черемуха. Изъ краснаго или хвойнаго произрастенія: сосна, ель, пихта и можжевельникъ.

5) Плодоносныя деревья не легко могутъ произрастать и вообще весьма незначительно размножены.

Недостатокъ ихъ замѣняется ягодами. Изъ дикихъ ягодъ въ большомъ количествѣ произрастаютъ: земляника, малина, голубика, черника и проч. На болотистыхъ мѣстахъ родится клюква, а на низменныхъ мѣстахъ морошка и ароматическая сѣверная малина или мамура.

По царству животному.

1) Домашній скотъ: быки, коровы, бараны, овцы, козы, свиньи, лошади.

2) Изъ хищныхъ и другихъ звѣрей водятся: медвѣди, волки, рыси, обыкновенныя лисицы, россомахи, барсуки, выдры, зайцы, кролики, горпастаи, бѣлки и векши; отъ нихъ получаются хорошія мѣха, частію даже и для заграничнаго вывоза. Въ прежнія времена водились бобры, нынѣ они считаются за рѣдкость, еще рѣже попадаются чернобурыя лисицы, лоси и проч.

3) Изъ домашнихъ птицъ обыкновенная курица водится повсѣмѣстно; другія же какъ-то: гуси, утки, индѣйки и проч. очень мало разводятся въ деревняхъ сельскими хозяевами; ихъ держатъ болѣе въ городахъ.

4) Изъ дикихъ птицъ, доставляющихъ весьма прибыльную охоту, заслуживаютъ быть упомянутыми: глухари, тетерева, бѣлыя куропатки и рябчики. По водамъ живутъ многіе роды дикихъ гусей и утокъ и множество другихъ водяныхъ птицъ.

5) Рыбы: особенный родъ салакушки, называемый муйкоръ (mojkor); щуки, карпы, караси, плотва, лещи, окуни, судаки, ерши, треска, налимы, угри, миноги, и проч.

6) Насѣкомыя: пчелы и проч.

7) Пресмыкающіяся: піявицы и разнаго рода змѣи, изъ коихъ большая часть ядовиты.

8) Въ прежнія времена въ рѣкахъ и озерахъ попадались мѣстами жемчужныя раковины, но отъ частаго лова, количество ихъ весьма умепьшилась. Впрочемъ цѣнность ихъ была незначительна.

По царству ископаемому.

1) Главнѣйшую породу камней составляетъ гранитъ. Твердость его, допускающая красивую полировку, даетъ ему преимущество въ украшеніи великолѣпнѣйшихъ зданій. Известковый камень, также и шиферъ, глина кирпичная и для гончарнаго издѣлія, находятся вездѣ. Жерновые и точильные камни находятся во многихъ мѣстахъ, равно какъ и красильныя земли, особенно красная.

2) Металлы: желѣзо, которое добывается единственно изъ многихъ озеръ и болотъ. Мѣди весьма немного.

Климатъ.

Страна, лежащая за 62 градусомъ сѣверной широты, не можетъ измѣнить своей сѣверной природѣ. Суровая и продолжительная зима, короткое и жаркое лѣто, быстрый переходъ отъ одного къ другому, т. е. продолженіе весны и осени въ немногихъ недѣляхъ, составляютъ общій характеръ сѣвернаго климата. Чѣмъ выше поднимаешся къ сѣверу, тѣмъ ощутительнѣе дѣлаются выставленныя нами отличительныя черты. Впрочемъ въ позднѣйшія времена начали въ этомъ отношеніи замѣчать во всей Финляндіи чувствительную перемѣну:

Зима вообще наступала позже, нежели во времена древнѣйшія, и обыкновенно бывала теплѣе; осень напротивъ, сдѣлалась продолжи-

тельнѣе. Это вѣроятно послѣдовало отъ большаго обработыванія страны, высушки многихъ болотъ и уменьшенія лѣсовъ. Продолженіе зимы должно положить 6 или 7 мѣсяцевъ.

Въ Куопіоской губерніи ячмень колосится на 12—14 недѣлѣ послѣ посѣва. Весна начинается въ исходѣ апрѣля, лѣто въ началѣ іюля, осень въ началѣ октября, а зима въ ноябрѣ или декабрѣ.

Произрастенія начинаютъ показываться въ исходѣ мая, цвѣтутъ въ исходѣ іюля и созрѣваютъ въ концѣ августа.

Градъ случается рѣдко и то имѣетъ незначительное вліяніе на страну.

Снѣга покрываютъ землю въ продолженіи 5 или 6 мѣсяцевъ, Озера, рѣки и болота крѣпко замерзаютъ.

Воздухъ и климатъ въ губерніи вообще считаются здоровыми. Холеры во все не было въ губерніи.

Эпидемическія болѣзни какъ-то: нервныя лихорадки, скарлатина и крововые поносы, появлявшіеся иногда въ Куопіоской губерніи, должны быть приписаны столько же недостатку въ средствахъ пропитанія и употребленію нездоровой пищи (къ которой принужденъ былъ прибѣгнуть бѣдный народъ), сколько и вреднымъ испареніямъ отъ весьма многихъ и обширныхъ болотъ, въ губерніи находящихся. Часто случающіяся здѣсь глазныя болѣзни происходятъ отъ того, что поселяне живутъ въ курныхъ избахъ. Самыми благопріятными для здоровья считаются отдѣльныя лѣсистыя пространства, гдѣ, по исчисленію, изъ 50 человѣкъ, ежегодно умираетъ одинъ. Вообще въ населенныхъ странахъ между поселянами умираетъ одинъ изъ 35 или 40 человѣкъ.

О здоровости климата въ губерніи, можно нѣкоторымъ образомъ судить по достиженію людьми глубокой старости, хотя къ тому могутъ способствовать и нѣкоторыя другія причины. Самая неблагопріятная, для продолжительности жизни, изъ всѣхъ Финляндскихъ губерній, есть Куопіоская, гдѣ изъ числа 11,544 человѣкъ; только одинъ достигаетъ до 90 лѣтъ, или болѣе.

Ночные заморозы нерѣдко случаются въ продолженіе лѣтнихъ жаровъ, особенно въ низменныхъ и болотистыхъ мѣстахъ.

III. ЖИТЕЛИ.

Общее число.	За 1849 годъ.
Мужскаго пола	89,678
Женскаго —	91,500
Всего . .	181,178

Племена, нравы и очерки быта.

Финны, или Финляндцы составляютъ въ Финляндіи самый многочисленный народъ, который по главнымъ нарѣчіямъ языка, раздѣляются на два поколѣнія. Тавастляндцевъ (по Фински Hämäläiset, именуемыхъ у древнихъ Руссовъ Емью, или Ямью) и Кареловъ. Въ историческомъ отношеніи Финской народъ можно раздѣлить на четыре поколенія: 1) на собственно Финновъ, (Suomalaiset, у Руссовъ Сумъ), 2) Тавастляндцевъ, 3) Кареловъ, и 4) Керовъ или Kainulaiset.

Карелы, въ восточной части Финляндіи живущіе, составляютъ большею частію народонаселеніе Куопіоской губерніи. Жители западной части губерніи называются Саволаксами и состоятъ въ близскомъ сродствѣ съ Карелами. Впрочемъ племена, нравы и очерки быта Финнъ подробно изложенные въ военно – статистическомъ описаніи Абоско-Біернеборгской губерніи, относятся въ особенности къ жителямъ Куопіоской губерніи, гдѣ національный ихъ характеръ сохранился во всей чистотѣ.

Относительно благосостоянія, опрятности, кротости нравовъ и даже просвѣщенія жителей, приморская часта Финляндіи много отличается отъ внутренней: торговля, сближая людей, стираетъ съ нихъ кору природы и однообразитъ обычаи и общежитіе; но чѣмъ болѣе углубляешся въ Финдяндію, тѣмъ болѣе видишь, что нравы народа, оттѣняясь мало-по-малу, сливаются наконецъ съ суровую и мрачною его обителью.

Жилища и одежда Саволаксовъ рѣзко отличаются отъ жилищъ и одежды прочихъ Финновъ. Саволаксы живутъ въ деревянныхъ избахъ, называемыхъ пертъ (porte, pirte) безъ потолка, часто вмѣсто оконъ, прорублены только въ стѣнахъ четвероугольныя отверстія, въ случаѣ нужды закрываемыя особенными деревянными задвижками. Въ углу находится огромная печь; дымъ проходитъ чрезъ отверстіе, сдѣланное въ серединѣ крыши. Большею частію эти дома состоятъ изъ двухъ такихъ избъ, соединенныхъ между собою сѣнями. Когда печь въ одной изъ нихъ топится, то, вся изба бываетъ наполнена дымомъ, такъ что люди принуждены переходить въ другую избу.

Мужское платье состоитъ, кромѣ рубашки и брюкъ, изъ кафтана свѣтлосѣраго сукна, который стягивается ременнымъ поясомъ. На этомъ поясѣ виситъ ножъ. На головѣ носятъ шапку, лѣтомъ обыкновенную, а зимою изъ собачьей шкуры. Обувь состоитъ изъ полусапожекъ особеннаго покроя, съ длинными, вверхъ загнутыми носками.

Женская одежда бумажная, состоитъ изъ обыкновеннаго женскаго платья. На голову надѣваютъ бумажный платокъ; а въ нѣкоторыхъ приходахъ женщины носятъ на головѣ особеннаго рода повязку, шириною въ три или четыре пальца, изъ бѣлой матеріи. На ногахъ носятъ родъ туфлей съ высокими каблуками.

Шведскимъ языкамъ говорятъ всѣ значительныхъ сословій люди. Этотъ языкъ есть оффиціальный во всей странѣ и употребляется въ правительственныхъ мѣстахъ и въ училищахъ.

Въ позднѣйшія времена стали переселяться сюда Русскіе, особенно въ 1809 г. со времени присоединенія Финляндіи къ Россіи. Число ихъ весьма незначительно; они живутъ только въ городахъ какъ купцы.

Движеніе народонаселенія.

Народонаселеніе умножилось въ продолженіи послѣднихъ пятилѣтъ (съ 1845 по 1849 годъ включительно) 12,967 человѣкъ.

Города и уѣзды.	Число раждающихся. (*)			Число умирающихъ.			Число браковъ.
	Муж.	Жен.	Всего.	Муж.	Жен.	Всего.	
Г. Куопіо . .	35	33	68	23	24	47	19
Въ уѣздахъ . .	3,000	2,870	5,870	2,100	1,963	4,063	1,305
Итого . .	3,035	2,903	5,938	2,123	1,987	4,110	1,324

Размѣщеніе жителей.

Городскихъ.

Названіе города.	Число домовъ. Обществен. Камен-ныхъ.	Дере-вян.	Частныхъ. Камен-ныхъ.	Дере-вян.	Несу-щихъ постой.	Свобод-ныхъ отъ постоя.	Церквей. Камен.	Дерев.
Куопіо . . .	3	5	—	241	216	25	1	—

Сельскихъ.

Дома и строенія по деревнямъ не имѣютъ ни правильности, ни красоты; но за то расположены выгоднымъ для хозяйства образомъ. Дворы большею частію разбросаны отъ того, что каждый земледѣлецъ, по возможности, старается имѣть домъ на срединѣ воздѣланнаго

(*) Въ 1845 г. изъ рождающихся было незаконнорожденныхъ: въ г. Куопіо 13 и въ уѣздахъ 421, всего 434.

имъ поля (пашни). По этому самому встрѣчается небольшое число деревень, имѣющихъ нѣсколько болѣе дворовъ. Обыкновенно селенія расположены вдоль по дорогѣ. Величина избъ большею частію бываетъ отъ 100 до 120 квадрат. аршинъ.

Слѣдующая таблица показываетъ число дворовъ въ уѣздахъ и число дворовъ освобожденныхъ отъ вопискаго постоя.

Уѣзды.	Все число дворовъ.	Число дворовъ, освобожденныхъ отъ постоя.
Куопіоскій	2,496	209
Рауталамбискій	2,181	61
Индепсальмскій	2,012	58
Верхне-Карельскій	3,731	135
Нижне-Карельскій	3,689	118
Итого.	14,109	581

Вездѣ по селеніямъ есть колодцы, съ чистою и здоровою водою.

На квадратную версту приходится жителей: мужескаго пола 2 и женскаго 2. На каждую мужескую душу приходится $48^1/_2$ десятинъ.

Число дворовъ, удобныхъ для расположенія войскъ по квартирамъ, 2,228.

Число дворовъ которые, по отдаленности своей отъ мѣстъ признанныхъ удобными для расположенія войскъ по квартирамъ, не могутъ войти въ составъ общаго квартирнаго росписанія Куопіоской губерніи 11,881, а всего въ Куопіоской губерніи 14,109 дворовъ.

Отъ вопискаго постоя освобождены *въ городахъ*: домы дворянства и духовенства; *въ уѣздахъ*: имѣнія собственно дворянскія называемыя Säteri, боштелли духовенства, миллиціонныя боштелли, имѣнія немдемановъ, или членовъ лагманскаго и городскаго суда, гастгеберіи или почтовые станціи, имѣнія церковныхъ старшинъ и имѣнія тюремщиковъ.

Замѣчательныя селенія по народонаселенію.

Какихъ уѣздовъ.	Какихъ кирхшп.	Пазваніе селеній.
Куопіоскаго . . .	Куопіоскаго . . .	Хирвилаксъ.
		Касурила.
		Куролаплаксъ.
		Керметлаксъ.
		Пелье.

		Юрикамяки.	Каждая изъ этихъ деревень имѣетъ 50 дворовъ и болѣе.
		Охтаниии.	
		Ратавеси.	
		Тусніеми.	
		Картула.	
		Пуниомяки.	
		Рѣселе.	
		Вѣхмасмяки.	
	Шіелавеси	Хейнемяки.	
		Ламбаярви.	
		Силькова.	
		Вараслаксъ.	
		Таллусъ.	
		Туовилантискъ.	
		Юльге.	
		Сильнаваярви.	
		Севіе.	
		Вуонамалаксъ.	
Рауталамбискаго	Рауталамбискаго	Керкейсъ.	95 двор.
		Лістенмяки.	53 —
	Леппевирскаго .	Котилаксъ	61 —
Идепсальмискаго	Идепсальмискаго	Олли-кала имѣющ.	116 жит.
Верхне-Карельскій	Либелицкаго . .	Тайпале.	Каждая изъ этихъ деревень имѣетъ 50 дворовъ и болѣе.
		Соткума.	
		Кондіолаксъ.	
		Шіелисенсу.	
		Селькисъ.	
		Сюсме.	
	Кавискаго. . . .	Маріанвара.	
	Піелисъ-Ярви. .	Ліекса.	
		Юлевіечи.	
		Ахмалвара.	
		Юга.	
		Нуппаплаксъ.	
	Пурмискаго . .	Пурмисъ.	
		Хапаярви.	
		Вуога.	
Нижне-Карельскій	Кеселокскаго . .	Виллана, или Кидесъ-Киркобю.	
	Тахмаярвискаго .	Хамарлаксъ.	
		Олгамо.	
	Иломискаго . .	Иломансъ-Киркобю.	
		Ено.	
		Сапгая.	

О размѣщеніи жителей, по званіямъ и по уѣздамъ, см. таблицу подъ № 3.

IV. ПРОМЫШЛЕННОСТЬ.

Промышленность, по недостатку удобныхъ сообщеній, находится здѣсь еще на самой низкой степени и ограничивается большею частію земледѣліемъ и скотоводствомъ.

Преимущественнымъ исключеніемъ изъ всей столь ограниченной промышленности можетъ быть обработываніе произведеній лѣсныхъ, что представитъ важнѣйшій источникъ доходовъ, коль скоро окончѣнъ будетъ каналъ между озеромъ Саймa и Финскимъ заливомъ, въ 1846 г. начатый въ Выборгской губерніи; ибо тогда будетъ прямое водяное сообщеніе между Куопіоскою губерніею и приморскимъ городомъ Выборгомъ.

Продажею бревенъ, въ разныя по губерніи находящіяся пильныя мельницы, обыватели имѣютъ въ нѣкоторыхъ мѣстахъ хорошій доходъ, равно какъ отъ изготовленія поташа.

Въ Рауталамбійскомъ приходѣ, съ нѣкотораго времени, приготовляется простое полотно и столовое бѣлье для продажи.

Хотя фабрики и мануфактуры и до нынѣ не заведены въ губерніи, но народъ постоянно преуспѣваетъ въ своей съ древнихъ временъ обычной дѣятельности и приготовляетъ издѣлія, не только для собственнаго употребленія, но даже и для продажи.

Богатства большею частію раздѣлены между разными сословіями жителей.

Поземельныя повинности отъ Куопіоской губерніи ежегодно составляютъ около 86,774 рублей серебромъ.

Сельское хозяйство, промыслы и ремесла.

Земледѣліе.

Земледѣліе съ древнихъ временъ было главнымъ средствомъ пропитанія Финновъ. Почва земли состоитъ вообще изъ песковъ, неплодородной глины и въ нѣкоторыхъ только мѣстахъ изъ чернозема. Такъ-какъ почва въ Финляндіи первоначально была мало способна къ правильному хлѣбопашеству, то Финны съ тѣхъ самыхъ временъ, какъ они сдѣлались исторически извѣстными, начали употреблять особый способъ обработыванія полей, плель или пережогу. (Svedjande, das röhden). Этотъ способъ состоитъ въ томъ, что на лѣсистомъ мѣстѣ, годномъ для посѣва, вырубается и сожигается весь лѣсъ; земля, удобренная оставшеюся отъ пережоги золою, вспахивается между оставшимися пнями и засѣвается рожью, ячменемъ и проч. Если

она окажется особенно плодородною, то послѣ первой жатвы сѣютъ на ней овесъ, и наконецъ гречиху, а потомъ оставляютъ ее на отдыхъ и на зарастаніе опять лѣсомъ. Но какъ такого рода хлѣбопашество особенно вредно потому, что чрезъ мѣру истощенная земля долгое время не можетъ производить никакого новаго лѣсу на мѣсто истребленнаго пережогою, и лѣса, столь важный для Финляндіи продуктъ, чрезъ это уменьшаются, то правительство старалось по возможности отвратить этотъ способъ обработыванія и только въ такихъ странахъ, гдѣ неровная и каменистая почва затрудняетъ введеніе правильнаго хлѣбопашества, какъ въ Куопіоской губерніи, обычай пережигать земли остался господствующимъ.

Другой здѣшній способъ воздѣлыванія полей состоитъ въ обсушиваніи болотъ, мало по малу превращаемыхъ въ обработанную землю. Чрезъ это не только увеличивается самое хлѣбопашество и число луговъ, но и климатъ значительно улучшается. Несчастіе для здѣшняго хлѣбопашца составляютъ ночные заморозки, нерѣдко случающіеся въ продолженіи лѣтнихъ жаровъ, особенно въ низменныхъ и болотистыхъ мѣстахъ. Эти заморозки часто истребляютъ въ нѣсколько часовъ зрѣющіе къ жатвѣ хлѣба, и за годовой трудъ заставляютъ терпѣть неурожай и бѣдность. Этому злу также надѣются помочь посредствомъ высушенія болотъ.

Кромѣ обыкновеннаго зернового хлѣба, какъ-то: ржи, ячменя, небольшаго количества овса и гречихи, сѣютъ табакъ, кортофель, немного гороху и рѣпу. Пенька и ленъ разводятся въ столь маломъ количествѣ, что сборъ достаточенъ только для домашняго потребленія жителей.

Количество посѣва на десятину бываетъ: ржи $1^1/_4$ четверть, ячменя $1^1/_2$ четверть, овса $1^3/_4$ четвертей.

Въ недавно минувшіе годы неурожая, когда, при всей экономіи, хлѣбный запасъ, какъ въ частныхъ такъ и въ общественныхъ магазинахъ былъ истощенъ, привезено большое количество хлѣба изъ Россіи.

Особенно примѣчательно въ Финляндіи, что менѣе плодородныя страны ея, соразмѣрно съ количествомъ высѣваемаго хлѣба, даютъ иногда богатѣйшую жатву. Такъ въ Куопіоской губерніи случается, что общій урожай бываетъ самъ 7, тогда-какъ въ Абоско-Біернеборгской губерніи, пользующейся выгодами лучшей и плодороднѣйшей почвы, общій урожай бываетъ только самъ 6.

По это обстоятельство ни мало не опровергаетъ показаній на счетъ

относительной плодородности земли въ разныхъ губерніяхъ Финляндіи, по той причинѣ, что въ странахъ, въ которыхъ почва земли плодороднѣе, сѣютъ несравненно чаще или гуще. Тамъ земля имѣетъ болѣе силъ къ произрастенію и лучше способствуетъ къ созрѣванію большаго количества семени.

Мѣрное пространство полей, для равнаго количества посѣва, въ губерніяхъ плодороднѣйшихъ гораздо меньше, нежели въ губерніяхъ не столь плодородныхъ, и сберегаемая чрезъ то земля, и еще болѣе труды земледѣльца, въ первыхъ несравненно превышаютъ выгоды самой обильной жатвы въ послѣднихъ.

	Серебромъ. Руб.	Коп.
Средніе цѣны.		
Четверть ржи	5	50
— ячменя	3	70
— овса	2	50
— полеваго гороху	4	90
Ведро горячаго вина (водки)	1	40
Плата работнику земледѣльцу.		
Въ годъ, съ пищею	18	—
— лѣто, безъ пищи	20	—
— день	—	26
Работника съ лошадью, въ день	—	52
П о с ѣ в ъ.		
Льна	1,100 четвертей.	
Конопля	2,850	—

Ленъ и конопля большею частію употребляются на мѣстѣ, и небольшое количество ихъ сбываютъ въ сыромъ видѣ въ городахъ, во время ярмарокъ.

Средніе цѣны.

Пудъ льна на мѣстѣ — — въ городахъ.	2 руб. 20 коп. сереб.
— конопли на мѣстѣ — — въ городахъ	1 руб. 80 коп. сереб.

Средній доходъ съ десятины пахатной земли составляетъ 34 р. с., что, принимая въ расчетъ трудъ и матеріалы для посѣва и обработки, составитъ 17 руб. серебромъ чистаго доходу.

Названіе уѣздовъ.	Среднимъ числомъ въ годъ. Посѣвъ. Четвертей. Ржи.	Ячменя.	Овса.	Урожай. Четвертей. Ржи.	Ячменя.	Овса.
Куопіоскій . .	3,706	7,412	»	33,553	44,471	»
Рауталамбискій .	2,924	3,640	106	34,989	15,688	353
Идесальмискій .	1,354	2,708	»	13,539	16,247	»
Верхне-Карельскій	3,949	3,388	3,176	23,696	16,941	9,529
Нижне-Карельскій.	4,200	2,612	5,704	25,200	13,059	15,417
Итого . .	16,133	19,760	8,986	130,977	106,406	25,299

На винокуреніе употребляется 4,235 четвертей зернового хлѣба, изъ котораго выкуривается ежегодно около 18,215 ведеръ горячаго вина.

Куреніе вина предоставлено всякому владѣтелю земли, за установленную въ казну пошлину, по опредѣленнымъ срокамъ. Собственныхъ винокуренныхъ заводовъ не имѣется.

Картофеля собирается ежегодно около 35,235 четвертей.

Казенныхъ запасныхъ магазиновъ Финляндскаго гражданскаго вѣдомства имѣется: одинъ въ г. Куопіо, одинъ въ дер. Іоенсу (Верхне-Карельскаго уѣзда) и одинъ, временный, въ дер. Тайпале.

Для пособія нуждающимся, при случающихся неурожаяхъ, правительствомъ заведены казенные запасные провіантскіе магазины. Изъ этихъ магазиновъ, по умѣреннымъ цѣнамъ, продается рожь и ячмень, какъ на посѣвъ, такъ и на обыкновенное прокормленіе, а на выручаемыя за то деньги закупается новый запасъ. Кромѣ того каждый приходъ имѣетъ также ссудные провіантскіе магазины.

Слѣдующая таблица показываетъ количество провіанта на лицо къ 15 августа 1849 года въ казенныхъ запасныхъ и приходскихъ ссудныхъ провіантскихъ магазинахъ.

	Магазины.	Ржи.	Ячменя.	Овса.
Казенные запасные.	Въ г. Куопіо . . .	6,569	1,810	39.
	— дер. Іоенсу . .	5,405	2,371	»
	— — Тайпале . .	1,503	471	»
Приходск. ссудные.	Въ уѣз. Куопіоскомъ .	539	711	2
	— — Рауталамбискомъ	944	895	»
	— — Идесальмскомъ.	165	194	»
	— Верхне-Карельскомъ .	2,975	2,898	»
	— Нижне-Карельскомъ .	6,607	3,162	450
	Всего. . .	24,707	12,512	491

Все это количество хлѣба, при обыкновенныхъ урожаяхъ, едва бываетъ достаточно для необходимаго продовольствія жителей, и

часто случается въ губерніи, что поселянинъ не ѣстъ хлѣба изъ одной чистой муки испеченнаго, а примѣшиваетъ въ него мелко истолченную солому, исландскій мохъ, сосновую кору, или что-либо другое, могущее сколько нибудь замѣнять хлѣбныя растенія.

По новѣйшему исчисленію поверхность губерніи занимаетъ 4,076,800 десятинъ.

Вотъ какимъ образомъ подраздѣляется это пространство:

Подъ городомъ.	73.
Поля занимаютъ.	30,729.
Луга.	67,708.
Пажити, т. е. кустарники и выгоны . . .	343,750.
Лѣса	1,893,624.
Рѣки, болота и озера.	1,740,916.
Всего. . . .	4,076,800.

Отсюда видно, что поверхность, занимаемая полями, относится къ пространству губерніи какъ 1 къ 132.

Народонаселеніе губерніи простирается нынѣ до 181,178 человѣкъ обоего пола, слѣдовательно на каждаго жителя приходится около $^1/_5$ десятины пахатной земли.

Губернія платитъ ежегодно около 86,774 руб. сер. поземельной подати, т. е. средняя подать съ десятины составляетъ около $2^1/_8$ коп. сер.

Числа, которыя будутъ приведены нами ниже, изображаютъ произведенія обыкновеннаго года. Въ урожайные годы они увеличиваются, въ дурные уменьшаются.

Все количество зерновыхъ хлѣбовъ, производимыхъ Куопіоскою губерніею, простирается до 262,482 четвертей, а за исключеніемъ семянъ до 217,603 четвертей.

Количество зерновыхъ хлѣбовъ, употребляемыхъ въ пищу собственно людьми, какъ-то ржи и ячменя доходитъ до 201,290 четвертей; овса—до 16,313 четвертей.

Изъ 217,603 четвертей, остающихся на потребленіе, на собственное прокормленіе и на кормъ домашнихъ животныхъ приходится по 1 четверти $2^1/_3$ четверика. Изъ хлѣбовъ, употребляемыхъ въ пищу человѣкомъ, на долю каждаго жителя приходится неболѣе 1 четверти $1^1/_2$ четверика. Въ обыкновенные годы цѣнность хлѣбовъ, употребляемыхъ въ пищу, не превосходитъ 951,122 руб. сер., т. е. на каждаго жителя 5 руб. $68^3/_4$ коп. сер.

Зерновыя хлѣба, составлявшіе прежде главную пищу жителей,

теперь становятся менѣе необходимы, именно съ тѣхъ поръ, какъ стали сѣять: кортофель, бобы и горохъ.

Огородничество и садоводство.

Садоводство встрѣчаетъ великія препятствія со стороны климата. Значительной величины огородовъ нѣтъ въ губерніи. Въ сельскомъ быту огородныя растенія разводятся единственно нѣкоторыми помѣщиками.

Сады плодоносныхъ деревьевъ не находятся въ губерніи. Въ нѣкоторыхъ мѣстахъ разведены вишни, крыжовникъ и смородина.

Луговодство.

Обширнѣйшіе луга находятся въ Иденсальмиекомъ приходѣ и въ Верхне-Карельскомъ уѣздѣ. Сухихъ луговъ весьма мало; они встрѣчаются обыкновенно на осушенныхъ болотахъ и на отлогостяхъ каменистаго и песчанаго грунта, а потому хорошее сѣно весьма рѣдко въ здѣшней губерніи. Нѣкоторая часть сѣна получается также на низменныхъ мѣстахъ, удобренныхъ выжженнымъ лѣсомъ. По недостатку въ лугахъ, рогатый скотъ кормятъ соломою, лошадей—сѣчкою, состоящею изъ соломы и мякины, а овецъ (въ нѣкорые годы) древесною корою. Осушеніемъ болотъ, коихъ еще имѣется нѣсколько тысячь десятинъ, можно бъ увеличить пространство луговъ, но въ настоящее время расположеніе кавалеріи въ Куопіоской губерніи, встрѣтило бъ важнѣйшее затрудненіе въ недостаткѣ сѣна.

Луга предоставляются большею частію попеченію самой природы; искуственное воздѣлываніе ихъ и засѣваніе испытываемо было только немногими владѣльцами помѣстьевъ.

Луга относятся къ пахатной землѣ почти какъ $2^1/_5$ къ 1; и ко всему пространству губерніи какъ 1 къ $60^1/_3$. Время сѣнокоса обыкновенно бываетъ въ исходѣ іюля по новому стилю.

Названіе уѣздовъ.	Средній Урожай. Сѣна пудовъ.		
	Луговаго	Лѣснаго	Болотнаго
Куопіоскій	477,940	10,390	311,800
Рауталамбискій.	119,485	2,598	10,650
Иденсальмискій	432,140	10,155	47,697

Верхне-Карельскій	519,500	2,078	49,352
Нижне-Карельскій	167,409	3,117	31,170
Итого . . .	1,716,474	28,338	450,469

Все количество сѣна, собираемаго въ губерніи, составляетъ 2,195,381 пуд., а съ десятины $32^1/_3$ пуд. средняя его цѣна 15 коп. сер. за пудъ. Средній доходъ съ луговой десятины 4 руб. 85 коп. сереб.

Скотоводство.

Послѣ хлѣбопашества, скотоводство, и само по себѣ и какъ вспомогательное средство перваго, составляетъ главнѣйшую отрасль пропитанія жителей Куопіоской губерніи. Важнѣйшій предметъ скотоводства состоитъ въ разведеніи рогатаго скота. И хотя Финскій скотъ обыкновенно бываетъ малорослъ, что должно приписать не весьма рачительному объ немъ попеченію и частому недостатку въ кормѣ, однакожъ онъ доставляетъ не только необходимое продовольствіе жителямъ всей страны, но и избытокъ для заграничнаго торгу.

Овцеводство находится на весьма низкой степени. Оно доставляетъ земледѣльцу, для домашняго употребленія, грубую шерсть; въ послѣднее время, нѣкоторые изъ помѣщиковъ усугубили стараніе къ улучшенію овцеводства, иностранными породами овецъ и хотя получили немного шерсти для тонкихъ суконъ, но она никакъ не можетъ равняться съ иностранною.

Финскія лошади вообще малорослы и бываютъ обыкновенно не выше $2^1/_4$ шведскихъ локтей, но стройны, сильны и легки на бѣгу. Лучшими въ Финляндіи считаются саволакскія и карельскія лошади.

Для большаго споспѣшествованія успѣхамъ скотоводства, не только разрѣшенъ безпошлинный вывозъ масла, сыру, говяжьяго и свинаго мяса, рогатаго скота, овецъ и свиней, но еще назначены преміи для лучшаго качества таковыхъ произведеній. Для улучшенія породъ лошадей, назначены ежегодныя денежныя выдачи. Скотоводство терпитъ часто великій вредъ отъ хищныхъ звѣрей. Не смотря на то, что въ каждомъ приходѣ стараются умепьшать сіе зло назначеніемъ особыхъ звѣриныхъ охотъ, и что охота составляетъ немаловажный промыселъ поселянина, преимущественно въ странахъ сѣверныхъ, гдѣ весьма часто охотникъ отправляется одинъ на медвѣдя и убиваетъ его, хищные звѣри еще мало истреблены. Нынѣ начали назначать преміи за каждаго убитаго хищнаго звѣря.

Названіе уѣздовъ.	Среднимъ числомъ.		
	Лошадей	Рогат. ск.	Мелк. ск.
Куопіоскій	7,000	21,075	5,000
Рауталамбискій	3,100	14,000	3,500
Иденсальмискій	2,978	10,785	2,500
Верхне-Карельскій	4,500	11,700	3.500
Нижне-Карельскій	4,600	12,000	3,500
Итого . .	22,178	69,560	18,000

Сверхъ сего овецъ 115,040, и свиней 43,140.

На каждый дворъ приходится среднимъ числомъ:

Лошадей	2
Рогатаго скота	6
Овецъ	8
Свиней	3

Собственно такъ называемыхъ конныхъ и овчарныхъ заводовъ нѣтъ въ Куопіоской губерніи.

Средніе цѣны.

Произведеній скотоводства на мѣстѣ:

Быки	7	руб.	58	коп. сер.
Коровы	5	—	«	— —
Овцы	»	—	94	— —
Свиньи	2	—	87	— —
Лошади	35	—	«	— —
Пудъ масла коровьяго . .	3	—	60	— —
— сала	3	—	60	— —
— шерсти	7	—	«	— —
— мяса	1	—	2	— —

Лѣсоводство.

Произведенія лѣсоводства со временемъ будутъ составлять важнѣйшій предметъ здѣшней торговли.

Пространство, занимаемое лѣсами, составляетъ въ общей сложности $^{9}/_{20}$ всей поверхности губерніи. Лѣса большею частію предоставляются попеченію самой природы.

Такъ какъ во многихъ мѣстахъ лѣса еще не распредѣлены на имѣнія, то не возможно иначе означить количество частныхъ и казенныхъ лѣсовъ какъ въ общей сложности.

Обработываніе лѣсныхъ произведеній составляетъ и нынѣ важный источникъ доходовъ для обывателей. 21 пильная мельница доставляетъ большое количество досокъ. Также добывается поташъ, деготь и смола.

Средняя цѣны на мѣстѣ.

Сажень дровъ сосновыхъ .	«	руб.	90	коп. сер.
— — березовыхъ .	1	—	20	— —
Бочка дегтю	1	—	60	— —
Стропильное брев. длин. $4^1/_2$ саж.	«	—	25	— —
Дюжина обыкновенныхъ досокъ .	«	—	85	— —
— балокъ и брусьевъ .	2	—	50	— —
— планковыхъ досокъ .	2	—	50	— —

Рыбная ловля.

Воды Куопіоской губерніи изобилуютъ рыбою; и рыбная ловля составляетъ важное условіе для пропитанія жителей.

Звѣриная ловля и птицеводство.

Охота составляетъ значительный промыслъ поселянина, въ особенности въ странахъ болѣе лѣсистыхъ, гдѣ стрѣляютъ медвѣдей, волковъ, рысей, лисицъ, зайцевъ и проч. Изъ дикихъ птицъ болѣе всего: глухарей, тетеревъ, бѣлыхъ куропатокъ и рябчиковъ. Звѣриныя шкуры и дичь сбываются въ городахъ.

Среднія цѣны.

За медвѣжью шкуру . .	7	руб.	«	коп. сер.
— волчью шкуру . . .	2	—	50	— —
— лисью шкуру . . .	1	—	50	— —

Число ремесленниковъ и общее направленіе ремесленной дѣятельности.

Въ силу существующихъ въ Финляндіи постановленій, никакая отрасль торговли, ремесленности и промышленности никогда не могутъ быть предоставлены одному лицу, въ видѣ исключительной привилегіи или монополіи; но совершенно свободная, соревновательность должна одушевлять народную промышленность и торговлю.

Въ классѣ ремесленниковъ существуютъ цѣхи; но отдѣльное ихъ составленіе противузаконно.

Число ремесленниковъ.

Въ г. Куопіо	153
— уѣздахъ	214

Фабрики и заводы.

Большая часть фабричныхъ и мануфактурныхъ произведеній незначительна по ихъ производительности.

Кирпичные заводы находятся вездѣ въ большомъ количествѣ.

Средніе цѣны на мѣстѣ.

Пудъ желѣза . . .	1 руб. сер.
— крицы . . .	« — 50 коп. сер.

Число находящихся въ губерніи мельницъ достаточно для снабженія ея мукою.

Желѣзные заводы.

Названіе заводовъ.	Какихъ кирхшпилей.	Мѣра производства. Пуды. Кованаго желѣза.	Желѣзной крицы.	Цѣнность производимаго, намѣстѣ. Серебромъ. Рубли.	Копѣйки.
Юркекоски . .	Индесальмискаго .	3,000	«	3,000	«
Салами . . .	Тоже . . .	2,750	«	2,750	«
Стремсдаль . .	Нильсіе . . .	5,000	«	5,000	«
Варкаусъ . . .	Леппеварта . .	4,500	2,000	5,500	«
Густафсфорсъ . .	Кави	1,000	«	1,000	«
Кортейсъ . . .	Тоже	1,000	«	1,000	«
Урималаксъ . .	Нильсіе . . .	500	«	500	«
Пангакоски . .	Піелисъ-ярви . .	750	«	750	«
Коркенкоски . .	Тоже . . .	250	«	250	«
Илая	Иломансъ . . .	900	«	900	«
Коникоски . . .	Тоже . . .	800	«	800	«
	Всего	20,450	2,000	20,450	«

Сверхъ сего выдана привиллегія на учрежденіе желѣзныхъ заводовъ: въ селеніи Мекке, кирхшпиля Иломансъ; въ селеніи Віеги,

кирхшпиля Піелисъ-ярви; и въ селеніи Паскоски, кирхшпиля Піелавеси.

На всѣхъ сихъ заводахъ приготовляется желѣзо изъ болотной руды.

Мѣдные рудники находятся въ капелланствѣ Ено, кирхшпиля Иломанцъ; и въ кирхшпилѣ Піелисъ-ярви; въ нихъ 4 домны и 1 ковальня.

Въ послѣднее время перестали производить на нихъ работу, по причинѣ малозначительности руды.

Число фабрикъ.

Въ какихъ городахъ и уѣздахъ.	Суконныхъ.	Красильныхъ.	Кожевенныхъ	Бумажныхъ.
Въ г. Куопіо	«	10	«	«
Уѣздахъ:				
1) Куопіоскомъ	1	1	«	1
2) Рауталамбискомъ.	«	1	1	«
3) Инденсальмискомъ	«	1	«	»
4) Верхне-Карельскомъ	1	1	«	«
5) Нижне-Карельскомъ	«	1	«	«
Итого	2	15	1	1

Число привиллегированныхъ мельницъ.

Въ какихъ уѣздахъ.	Пильныхъ мельницъ.	Мукомольныхъ.
Въ Куопіоскомъ	4.	28.
— Рауталамбискомъ	7.	42.
— Инденсальмискомъ	3.	28.
— Верхне-Карельскомъ	5.	19.
— Нижне-Карельскомъ	2.	22.
Итого .	21.	139.

Торговля.

Общій взглядъ на торговлю въ губерніи

Куопіоская губернія производитъ весьма незначительную внутреннюю и заграничную торговлю.

Ввозъ хлѣба, по причинѣ частыхъ неурожаевъ, не рѣдко дѣлается необходимымъ.

Внутренняя торговля.

Предметами внутренней торговли служатъ преимущественно произведенія земледѣлія и скотоводства; далѣе, крестьянское сукно, полотно, рыба и проч. Главнѣйшими торговыми пунктами для внутренней торговли, въ особенности во время ярмарокъ, служатъ города. Ярмарки бываютъ въ г. Куопіо въ январѣ и октябрѣ.

В н ѣ ш н я я.

Привозъ.

Главнѣйшіе предметы ввоза заграничнаго суть: соль, желѣзо, желѣзныя и стальныя издѣлія, мѣдь и другіе металлы и металлическія издѣлія, рыба, преимущественно сельди и треска; далѣе краски, табакъ, вина, ромъ, плоды и пряности, сахаръ, кофе, чай, шелковыя, льняныя и бумажныя матеріи, фаянсъ, стеклянныя вещи, аптекарскіе товары, сургучь, писчая бумага и проч.

В ы в о з ъ.

Предметы вывоза изъ губерніи составляютъ преимущественно произведенія лѣсовъ и скотоводства; важнѣйшія произведенія для заграничной торговли суть: разнаго рода доски и поташъ.

Изъ произведеній скотоводства: рогатый скотъ, овцы, свиньи, говяжье, баранье и свиное мясо, масло коровье, сыръ, сало, выдѣланныя и сырыя кожи. Болѣе всего вывозятся планковыя доски, и масло коровье. Первое, введенное въ Финляндіи, пароходное судно назначено для перевозки досокъ изъ Саволакса и Кареліи къ южнымъ берегамъ озера Саймы.

V. ОБРАЗОВАННОСТЬ.

Ходъ и степень просвѣщенія Финновъ, вообще, описаны подробно въ Военно-Статистическомъ обозрѣніи Абоско-Біернеборгской губерніи. Здѣсь можно прибавить то, что относительно благосостоянія, опрятности, нравовъ и даже просвѣщенія, жители внутреннихъ губерній Финляндіи много отстали отъ жителей приморскихъ губерній этого края.

Всѣ находящіяся нынѣ въ губерніи учебныя заведенія для общественнаго образованія состоятъ подъ управленіемъ епископа и соборнаго капитула въ г. Борго.

Высочайшимъ манифестомъ отъ 22 февраля (6 марта) нынѣшняго 1850 года, повелѣно изъ Улеоборгской и Куопіоской губерній составить новое епископство подъ названіемъ Куопіоскаго. Епископъ и соборный каппитулъ будутъ имѣть мѣстопребываніе въ г. Куопіо.

Въ г. Куопіо находится теперь гимназія, учрежденная въ 1844 году; при гимназіи состоятъ: одинъ ректоръ, четыре лектора, одинъ адъюнктъ и шесть учителей: для русскаго, французскаго и нѣмецкаго языковъ, пѣнія, рисованія и гимнастики.

Учебныя гражданскія заведенія въ г. Куопіо въ 1849 году.

	Учащихъ.	Учащихся.
Гимназія	12.	39.
Высшее элементарное училище . .	8.	108.
Низшее	2.	44.
Такъ называемая воскресная школа. .	1.	43.
Всего . .	23.	234.

И такъ, въ четырехъ учебныхъ заведеніяхъ было учащихся 234. Полагая народонаселеніе губерніи до 181,178 человѣкъ, найдемъ въ числѣ 774 жителей одного учащагося. Впрочемъ по числу учениковъ, находящихся въ общественныхъ учебныхъ заведеніяхъ, ни какъ нельзя навѣрное заключить объ общемъ числѣ учащихся во всей губерніи, по той причинѣ, что многіе обучаются въ частныхъ институтахъ и школахъ.

Учебнымъ языкомъ въ училищахъ принятъ шведскій.

Библіотека Куопіоской губернской гимназіи имѣетъ около 1,000 томовъ.

Нынѣ въ г. Куопіо выходитъ одна газета; и тамъ же находится одна типографія.

Религіозная образованность.

Господствующая вѣра, т. е. лютеранское евангелическое исповѣданіе, имѣетъ большое вліяніе на народное просвѣщеніе, постановляя, чтобы безъ исключенія каждый исповѣдатель ея, достигшій совершеннолѣтія, умѣлъ свободно читать печатныя книги, наизусть зналъ катихизисъ и имѣлъ ясное понятіе о вѣрѣ и ея догматахъ. Безъ исполненія этихъ условій никто, изъ какого бы класса народа не былъ, не можетъ ни быть допущенъ къ св. причастію, ни пріобрѣсть гражданское право въ должности и порученіяхъ, зависящихъ отъ выбо-

ра и довѣренности гражданскихъ обществъ, ни даже вступить въ законный бракъ. Пасторъ, капелланы и ихъ адъюнкты всѣ вмѣстѣ объѣзжая разъ въ годъ приходъ, дѣлаютъ испытаніе (Läsförhörs) народу.

Впрочемъ, духовенство имѣетъ полезное вліяніе на народъ, служа его наставниками не только въ дѣлахъ религіозныхъ, но и въ нравственномъ и хозяйственномъ быту.

Куопіоская губернія, въ духовномъ отношеніи, состоитъ подъ вѣдомствомъ Боргоскаго епископа и соборнаго капитула.

Куопіоская губернія раздѣлена на пробства и 16 главныхъ приходовъ (пасторствъ). Пасторъ обыкновенно имѣетъ при себѣ адъюнкта, который служитъ ему помощникомъ. Духовенству назначены отъ казны земли или помѣстья, называемыя жильемъ (Prästbol).

Сверхъ сего оно получаетъ содержаніе натурою, непосредственно отъ приходовъ; только адъюнкты содержатся на жалованьѣ своихъ главныхъ пасторовъ.

Въ Куопіоской губерніи находятся два прихода греко-россійскаго исповѣданія — одинъ въ кирхшпилѣ Иломансъ, а другой въ кирхшпилѣ Либелицъ; но прихожане эти Финны и говорятъ по фински. Монархъ есть глава церкви. Епископы и пасторы большей части приходовъ, въ особенности обширнѣйшихъ, избираются и утверждаются имъ, изъ числа трехъ представленныхъ кандидатовъ. Пасторы остальныхъ приходовъ, всѣ капелланы и приходскіе адъюнкты избираются прихожанами.

Христіане всѣхъ исповѣданій и сектъ имѣютъ полную свободу въ отправленіи своихъ обрядовъ и могутъ быть финляндскими согражданами, хотя господствующею вѣрою считается лютеранско-евангелическая, и исповѣдатели ея пользуются всѣми правами гражданскими.

Съ 1741 года реформаты, касательно правъ гражданства, сравнены совершенно съ лютеранами, а съ 1828 года, равно и всѣ финскіе граждане греко-россійскаго исповѣданія получили право вступать въ финскую службу.

Впрочемъ, не смотря на совершенную вѣротерпимость всѣхъ христіанскихъ исповѣданій, существуетъ постановленіе, въ силу котораго, гражданинъ, рожденный и воспитанный въ господствующей религіи, когда перемѣняетъ ее на другую, изгоняется изъ отечества и лишается правъ гражданства и наслѣдства.

Дѣти, родившіяся отъ родителей разнаго исповѣданія, крестятся въ вѣру исповѣдуемую отцемъ.

Число церквей лютеранскихъ. { каменныхъ 2. / деревянныхъ 26.

Кромѣ того есть двѣ греко-россійскія: въ кирхшпилѣ Пломапсъ и въ кирхшпилѣ Либелицъ.

Въ духовномъ отношеніи, губернія раздѣляется на 4 пробства (prosteri), 16 кирхшпилей и 11 капелланствъ.

Благотворительныя заведенія.

По существующимъ въ Финляндіи узаконеніямъ, каждый кирхшпиль или приходъ обязанъ имѣть попеченіе о призрѣніи своихъ бѣдныхъ, и надзоръ за ними порученъ приходскому пастору.

Касательно попеченія о здоровьѣ, губернія раздѣлена на округи, изъ которыхъ каждый ввѣренъ надзору провинціальнаго лекаря.

Общественныя больницы.

Губернскій лазаретъ въ г. Куопіо. Въ случаѣ эпидимическихъ болѣзней, каждый кирхшпиль, или приходъ, обязанъ учреждать и содержать на своемъ иждивеніи больницу для своихъ жителей.

Нравственность.

Изъ вѣдомости о числѣ лицъ, осужденныхъ за тяжкія преступленія по Куопіоской губерніи въ 1846, 1847 и 1848 годахъ, видно, что наибольшее число осужденныхъ было за кражу и потомъ за покушеніе на самоубійство; приходится среднимъ числомъ въ годъ на 2,102 человѣкъ одинъ преступникъ.

Судебная часть губерніи основана на общихъ, въ Финляндіи существующихъ, правахъ, описанныхъ въ Военно-Статистическомъ обозрѣніи Абоско-Біернеборгской губерніи.

Куопіоская губернія, по судебной части, состоитъ подъ вѣдомствомъ Выборгскаго гофгерихта.

ОПИСАНІЕ ГОРОДОВЪ.

Губернскій городъ *Куопіо* лежитъ подъ 62° 53′ 13″ сѣверной широты, на правомъ берегу озера Каллавеси, имѣя прямое водяное сообщеніе по этому озеру до канала Варкаусъ (70 верстъ) и оттуда по водамъ, принадлежащимъ къ саймепской водяной системѣ до городовъ Нейшлота и Вильманстранда. Этимъ водянымъ путемъ разстояніе отъ г. Куопіо до Нейшлота составляетъ 140 верстъ, а отъ Куопіо до Вильманстранда 260 верстъ.

Городъ основанъ въ 1775 году.

Въ немъ находятся слѣдующія общественныя зданія, каменныя: церковь, тюрма, гимназія и казначейство; деревянныя: госпиталь, два провіантскіе магазина и ратуша.

Улицы и площади не вымощены.

Народонаселеніе составляетъ (по спискамъ за 1849 годъ) 2,733 человѣкъ.

Пасторъ куопіоскаго кирхшпиля есть и пасторъ города. Городъ имѣетъ одного капеллана.

Въ Куопіо находятся общія присутственныя мѣста: губернское правленіе и контора банка и мѣстныя присутственныя мѣста: магистратъ и почтовая контора.

Училища: гимназія, высшее и низшее элементарныя училища и такъ называемая воскресная школа.

Число медиковъ: провиціальный одинъ, лазаретный одинъ и городской одинъ.

Городъ имѣетъ источникъ минеральной воды.

Главная продажа и мѣна товаровъ бываетъ во время двухъ ярмарокъ въ январѣ и октябрѣ.

Купцовъ 12, торгующихъ мѣщанъ 12, лавокъ 13, трактиръ и винный погребъ 1; ремесленниковъ: мастеровъ 71, ихъ учениковъ 82; городскіе доходы составляютъ 3,539 руб. 44 коп., расходы 3,201 руб. 91 коп. сер.; казенныя подати съ города 713 руб. 37 коп. Аптека 1, типографія 1 и книжная лавка 1.

Въ военномъ отношеніи г. Куопіо замѣчателенъ тѣмъ, что находится на кратчайшемъ сообщеніи С. Петербурга съ Улеаборгомъ и на сильной позиціи.

Городъ Іоенсу, основанный въ 1848 году, лежитъ на правомъ берегу рѣки Піелисіоки въ кирхшпилѣ Либелицъ. Нынѣ здѣсь поселились 51 чел. мѣщанъ, которые уже начали строить 45 домовъ. Городъ этотъ освобожденъ отъ воинскаго постоя на 20 лѣтъ.

Разстояніе отъ г. Куопіо до С. Петербурга и до всѣхъ городовъ Финляндіи:

	Число верстъ.
Отъ г. Куопіо до С. Петербурга . .	460
— — — — Біернеборга . . .	523
— — — — Борго	407½
— — — — Бригестида . . .	304
— — — — Христинстада . . .	504¼

Отъ г.	Куопіо	до	Экнеса		556
—	—	—	—	Фридрихсгама. . .	382½
—	—	—	—	Гамле-Карлебю . .	379½
—	—	—	—	Гейнала	297
—	—	—	—	Гельсингфорса . .	457½
—	—	—	—	Якобстада . . .	406½
—	—	—	—	Каяна	177
—	—	—	—	Каске	499
—	—	—	—	Кексгольма . . .	339⅓
—	—	—	—	Або	571
—	—	—	—	Ловиза	400¼
—	—	—	—	Ню-Карлебю. . . .	427⅓
—	—	—	—	Нейшлота . . .	181⅓
—	—	—	—	Нюстада . . .	641
—	—	—	—	Нодендаля . . .	588
—	—	—	—	Раумо	609
—	—	—	—	Роченсальма . . .	413
—	—	—	—	С-тъ Михеля . . .	188⅓
—	—	—	—	Сердоболя . . .	281
—	—	—	—	Таммерфорса . . .	368
—	—	—	—	Торнео	452
—	—	—	—	Тавастгуса . . .	401¾
—	—	—	—	Улеоборга . . .	300
—	—	—	—	Вазы	430
—	—	—	—	Выборга	322
—	—	—	—	Вильманстранта . .	296¼

СВѢДѢНІЯ СПЕЦІАЛЬНЫЯ.

I. ПО ПРЕДМЕТАМЪ ДЕПАРТАМЕНТА ГЕНЕРАЛЬНАГО ШТАБА.

Историческій взглядъ на мѣру постоя въ губерніи.

Когда Финляндія принадлежала Швеціи, то въ Куопіоской губерніи, расположены были слѣдующія войска:

Четыре роты Саволакскаго пѣхотнаго полка . . .	518 челов.
Рота Карельскихъ егерей.	200 —
Итого . .	718 челов.

Дѣйствительное расположеніе войскъ въ губерніи.

Нынѣ расположенъ въ Куопіоской губерніи, казачій отрядъ въ г. Куопіо	39 челов.
Всего . .	39 челов.

АЛФАВИТНЫЙ СПИСОКЪ

Мѣстамъ, удобнымъ къ помѣщенію полковаго и баталіонныхъ штабовъ и ротныхъ дворовъ въ Куопіоской губерніи.

Какого уѣзда.	Названіе мѣстъ.	Число дворовъ.	Велич. раіона въ перстахъ.	Сколько въ оном дерев.	Всего число дворовъ.	Примѣчаніе.
Полковой штабъ.						
Куопіоскаго	г. Куопіо	221	7½	20	250	Имѣется конюшня на 50 лошадей и нѣсколько кузницъ. Удобно преимущественно для пѣхоты, а по необходимости—для кавалеріи и артиллеріи

	Баталіонные штабы и Артиллерійскіе дворы. Батарейныя.					
Верхне-Карельск.	Каавп-Кюркобю.	29	10	2	70	Для пѣхоты.
Нижне-Карельск.	Кадесъ-Кюркобю.	30	12	4	105	Для пѣхоты, кавалеріи и
Верхне-Карельск.	Либел.-Кюркобю.	30	7½	6	100	артиллеріи.
	Ротные и эскадронные дворы.					
Рауталамбискаго.	Варкаусъ.	9	5	4	30	Для пѣхоты.
Нижне-Карельск.	Виллаза.	30	10	4	75	Для пѣхоты, кавалеріи и артиллеріи.
Куопіоскаго . . .	Енневирта	11	6	3	35	Въ каждомъ дворѣ имѣется для двухъ лошадей конюшня.
Верхне-Карельск.	Іоенсу.	46	15	3	75	Для пѣхоты.
Куопіоскаго . . .	Касурила	27	12½	4	75	При каждомъ дворѣ находится для 2 лошадей конюшня. Для кавалеріи.
Нижне-Карельск.	Кеміе	25	15	4	80	Для пѣхоты, кавалеріи и артиллеріи.
Куопіоскаго . . .	Кермептлаксъ . .	45	14	9	125	Имѣется въ каждомъ дворѣ для 2-хъ лошадей конюшня. Для кавалеріи.
Нижне-Карельск.	Кесплаксъ-Кюркобю.	16	12	3	90	
— —	Кихтелюсваара. .	7	12	7	85	Для пѣхоты, кавалеріи и
— —	Коверо. (*)	19	12	6	80	артиллеріи.
Рауталамбискаго	Леппявирта-Кюркобю	27	5	3	90	
Верхне-Карельск.	Матисенлаксъ . .	35	15	2	88	Для кавалеріи.
Пденсальмискаго.	Перкко	40	6	2	45	
—	Паюерви	15	6	4	50	Для пѣхоты, кавалеріи и
Нижне-Карельск.	Расиваара.	35	10	3	120	артиллеріи.
Рауталамбискаго.	Рауталамби-Кюркобю	25	6	5	87	
Куопіоскаго . . .	Риставеси.	48	5	2	88	При каждомъ дворѣ имѣется для 2-хъ лошадей конюшня. Для кавалеріи.
Рауталамбискаго.	Суоніоки-Кюркобю	21	6	4	53	Для пѣхоты, кавалеріи и артиллеріи.
Верхне-Карельск.	Сюсмя.	62	»	»	62	Для кавалеріи.
— —	Тайпале-Кюркобю. (**)	45	4	2	80	
Нижне-Карельск.	Трупповаара . . .	29	15	4	100	Для пѣхоты, кавалеріи и артиллеріи.
— —	Хаммаслаксъ . . .	50	15	3	90	

Итого. . . . 2,228 дворовъ.

(*) Въ сей деревнѣ находится греко-россійская церковь.

(**) Въ сей деревнѣ находится греко-россійская церковь.

Въ селеніяхъ, которыя по отдѣльности своей отъ мѣстъ, признанныхъ удобными для расположенія войскъ, не вошли въ составъ сего списка, считается . . . . . 11,881 дворъ.

Всего въ Куопіоской губерніи. 14,109 дворовъ.

Примѣчаніе. Кюркобю (Kyrkoby) значитъ церковная деревня или село, находящееся обыкновенно у самой кирки или въ недальнемъ разстояніи отъ оной.

Лагерныя мѣста.

По мѣстоположенію и малой населенности сей губерніи, удобныхъ мѣстъ для лагернаго расположенія войскъ въ ней не имѣется, а еще менѣе такихъ, которыя были бы удобны для большихъ ученій и маневровъ. Мѣста, которыми можно воспользоваться въ крайнемъ случаѣ, слѣдовало бы расчистить и уровнять. Такія мѣста находятся въ нижеслѣдующихъ уѣздахъ.

Въ Куопіоскомъ уѣздѣ.

При деревняхъ Хамула и Кермептлаксѣ, изъ которыхъ первая находится въ 30, а послѣдняя въ 35 верстахъ отъ г. Куопіо, у дороги № 9, ведущей отъ Миккипганскаго капелланства, чрезъ деревню Касурила къ главной почтовой дорогѣ, идущей изъ г. Куопіо въ Улеоборгъ, имѣются значительныя пашни и песчаныя мѣста съ хвойнымъ лѣсомъ, которыя на означенный предметъ могли бы быть употреблены; равно и при деревнѣ Риставеси, состоящей въ 27 верстахъ къ востоку отъ г. Куопіо, у большой дороги № 2, ведущей въ Карелію, находятся поля значительной величины, (при которыхъ имѣется песчаное мѣсто съ рѣдкимъ хвойнымъ лѣсомъ) удобныя для ученія войскъ.

Въ Рауталамбискомъ уѣздѣ.

Въ Рауталамбискомъ кирхшпилѣ, при деревнѣ Рауталамби-Кюркобю, въ разстояніи 70 верстъ отъ г. Куопіо, у средней почтовой дороги № 3, ведущей въ города Ювескюля и Вазу, равно и при деревнѣ Луттола въ Леппевиртаскомъ приходѣ, на дорогѣ № 1, близъ желѣзнаго завода Варкауса, имѣются такія же какъ и въ Куопіоскомъ уѣздѣ лагерныя мѣста.

Въ Идепсальмискомъ уѣздѣ.

Въ Идепсальмискомъ приходѣ, при станціи Паюерви, въ 45 верстахъ отъ Куопіо, по обѣимъ сторонамъ дороги № 1, ведущей изъ

Куопіо въ Улеоборгъ, находится кромѣ пашенъ, большое песчаное мѣсто, покрытое частію хвойнымъ лѣсомъ, которое можно занять для расположенія.

Въ Верхне-Карельскомъ уѣздѣ.

Близъ кирки Нурмисъ имѣется песчаное мѣсто значительной величины, покрытое частію хвойнымъ лѣсомъ, которое, съ находящимися тамъ пашнями, могло бы быть сдѣлано удобнымъ для ученія войскъ; подобное же поле къ югу отъ кирки Піелисъярви, величиною $3^1/_4$ квадратныя версты. Кромѣ сихъ мѣстъ имѣется еще одно болѣе удобное, чѣмъ всѣ здѣсь упомянутыя мѣста; оно находится у деревни Іоенсу, лежащей на дорогѣ № 2, при устьѣ рѣки Піелисьіоки въ Либелицкомъ приходѣ.

Въ Нижне-Карельскомъ уѣздѣ.

При деревнѣ Кеміе, Тахмаервискаго прихода, у дороги № 2, ведущей изъ Куопіо въ Сердоболь, находится песчаное мѣсто, покрытое хвойнымъ лѣсомъ значительной величины.

Примѣчаніе. При вышеописанныхъ лагерныхъ мѣстахъ, особенныхъ казармъ, лазаретныхъ домовъ, большихъ сараевъ для обоза и аммуниціи не имѣется.

Военныя позиціи и дефилеи.

Позиціи.

У Келлоніеми, въ 4-хъ верстахъ къ сѣверу отъ г. Куопіо на правомъ берегу озера Каллавеси.

У Тойвалы, въ 8-ми верстахъ къ сѣверу отъ г. Куопіо, на лѣвомъ берегу озера Каллавеси. На этой позиціи Шведы, подъ начальствомъ Сандельса, держались все лѣто 1808 года противъ россійскихъ войскъ и тогда только отступили оттуда, когда были угрожаемы съ тылу подошедшимъ чрезъ Карелію русскимъ отрядомъ.

Дефилеи.

Идесальмиское. Русскіе пробились 15 октября 1808 года сквозь занимаемое Шведами дефиле у Идесальми; при этомъ случаѣ убитъ былъ русскій генералъ князь Долгорукій.

Дефиле при Серкіярви, выше Іоенсу.

О караулахъ и постолхъ.

	Число карауловъ.	Число постовъ.	Сколько на оные ежесуточно выходитъ людей. Об.-офиц.	Ун.-офиц.	Музыкант.	Ефрейтор.	Рядовыхъ	Отъ какихъ войскъ содержатся караулы.
Въ г. Куопіо .	2	2	»	»	»	2	6	—
Итого . . .	2	2	»	»	»	2	6	Отъ расположеннаго тамъ отряда Донскаго казачьяго № 28 полка.

ПО ПРЕДМЕТАМЪ ПРОВІАНТСКАГО ДЕПАРТАМЕНТА.

Куопіоская губернія зависитъ довольствіемъ провіанта и фуража отъ Финляндскаго провіантскаго коммисіонерства, но провіантскихъ магазиновъ въ Куопіоской губерніи не учреждено, а провіантъ и фуражъ доставляются туда распоряженіемъ онаго коммисіонерства.

При расчетахъ о стоимости содержанія войскъ въ Куопіоской губерніи, могутъ быть приняты въ соображеніе слѣдующія цѣны на провіантъ и фуражъ.

Средняя цѣны за десять лѣтъ.

За четверть.						За пудъ.					
Муки.		Круп.		Овса.		Сѣна.		Соломы.			
Серебромъ.											
Руб.	Коп.	Руб.	Коп.	Руб.	Коп.	Руб.	Коп.	Руб.	Коп.		
4	64	6	44	3	18	«	23	«	11		

Цѣны на провіантъ и фуражъ и стоимость по онымъ продовольствія въ годъ солдата и лошади.

Цѣна 1849 года.						Стоимость въ годъ.									
За четверть.				За пудъ.		Человѣка.		Лошадей.							
Мук.		Круп.		Овса.		Сѣна.		Соломы.		Гвард. Строевыхъ.		Армейск.		Подъем. и казач.	
Серебромъ.															
Руб.	Коп.	Руб.	Коп.	Руб.	Коп.	Руб.	Коп.	Руб.	Коп.	Руб.	Коп.	Руб.	Коп.	Руб.	Коп.
6	16	7	85	3	30	«	24	«	«	«	«	«	«	70	65

ПО ПРЕДМЕТАМЪ КОММИСАРІАТСКАГО ДЕПАРТАМЕНТА.

Войска, располагающіяся въ Куопіоской губерніи, получаютъ слѣдующія имъ срочныя вещи, по распоряженію коммисаріатскаго департамента, военнаго министерства отъ С. Петербургской коммисаріатской коммисіи.

Въ случаѣ болѣзни воинскихъ чиновъ, они могутъ быть пользуемы въ городскихъ больницахъ, по несуществованію въ Куопіоской губерніи военныхъ госпиталей.

Конецъ.

Таблица № 1.

ТАБЛИЦА.

Показывающая разстояніе въ верстахъ кирхшпилей отъ губернскаго города Куопіо, и между собою.

												Куопіо.
											Шіелавеси.	89
										Рауталамба.	143½	74
									Леппявирта.	86	128½	59
								Йденсальми.	148 5/12	163 5/12	66	89 5/12
							Пильсіе.	72½	114½	129½	93½	55½
						Нурмисъ.	108½	180¾	206¼	221¼	202	147¼
					Шіелисьерви.	60	168½	240⅔	266¼	281¼	262	207¼
				Либелицъ.	143	203	120¾	192 11/12	204½	209½	204½	135½
			Каави.	80¾	152½	92½	40	112 1/6	113¾	128¾	123¾	54¾
		Иломанцъ.	187½	125¾	131½	191½	227½	299⅔	301½	316¼	311¼	242¼
	Тогмаерви.	77½	152¾	82½	164	224	192¾	264 11/12	284½	281½	276½	207½
Кидесъ.	29	98½	146¼	65½	185	245	186¼	258 5/12	224	275	270	201
Пальгіерви.	54¾	33¾	103¼	178½	107¼	189¾	249¾	218½	290⅔	274¼	307½	302¼	233¼
Кесялаксъ.	87¼	42	61½	131	172¼	91½	217½	277½	212¼	284 5/12	215	297	296	227

Таблица сія составлена по большимъ и среднимъ почтовымъ, равно и по малымъ удобопроѣзжимъ дорогамъ.

Таблица № 2.

ТАБЛИЦА

О пространствѣ земли въ десятинахъ Куопіоской губерніи.

Города и уѣзды.	Подъ городами.	Полей.	Лугов.	Лѣса.	Выгоновъ, дорогъ и кустовъ.	Болота и воды.	Всего.
Городъ Куопіо	73	11	20	—	1,105	—	1,201
Уѣзды:							
Куопіоскій	—	7,801	11,564	241,957	61,395	196,166	521,883
Рауталомбинскій	—	4,166	8,333	214,916	52,085	208,815	488,315
Идеисальмскій	—	5,208	16,666	288,932	41,666	292,209	644,681
Верхне-Карельскій	—	7,291	15,625	600,983	104,166	621,145	1,349,210
Нижне-Карельскій	—	6,252	12,500	546,836	83,333	422,582	1,071,503
Всего. .	73	30,729	67,708	1,893,624	343,750	1,740,917	4,076,801

Примѣч. Число десятинъ подъ новымъ городомъ Іоенсу еще не опредѣлено, а входитъ въ общій итогъ.

Таблица № 3.

Т А Б Л И Ц А

О размѣщеніи жителей по званіямъ, (по спискамъ за 1849 годъ.)

Города и уѣзды.	Лютеранской вѣры.																				Греко-Россійскаго исповѣданія.		Всего.
	Дворянъ потомств.		Духовенства.		Чиновниковъ.		Помѣщиковъ.		Отставн. офицер.		Отст. нижн. чиновъ.		Купцовъ и мѣщанъ.		Рабочаго класси въ городахъ.		Крестьянъ земледѣльцевъ.		Всѣхъ прочихъ жителей въ уѣздахъ.				
	Муж.	Жен.	Муж.	Жен.	Муж.	Жен.	Муж.	Жен.	Муж.	Жен.	Муж.	Жен.	Муж.	Жен.	Муж.	Жен.	Муж.	Жен.	Муж.	Жен.	Муж.	Жен.	
Въ г. Куопіо. . .	17	21	6	13	95	73	—	—	5	6	19	27	244	283	897	990	—	—	—	—	28	9	2,733
Въ уѣздахъ.																							
Куопіоскомъ . . .	4	8	26	33	21	18	14	16	2	2	21	19	—	—	—	—	7,822	7,758	11,104	11,105	2	1	37,976
Рауталамбискомъ .	1	2	15	19	22	23	1	—	6	6	7	8	—	—	—	—	5,808	5,809	6,237	6,443	15	12	24,434
Иденсальмискомъ .	6	5	25	24	27	28	3	3	—	—	5	2	—	—	—	—	7,059	7,012	7,993	3,301	7	9	30,509
Верх.-Карельскомъ .	6	5	22	36	27	44	7	14	—	—	5	4	—	—	—	—	10,532	10,845	9,914	10,166	1,659	1,751	45,037
Ниж.-Карельскомъ .	1	1	43	48	41	30	3	3	2	4	6	7	—	—	—	—	11,462	11,855	6,944	7,121	1,440	1, 78	40,489
Всего .	35	42	137	173	233	216	28	36	15	18	63	67	244	283	897	990	42,683	43,279	42,192	43,136	3,151	3,260	189,178

ВОЕННО-СТАТИСТИЧЕСКОЕ

ОБОЗРѢНІЕ

РОССІЙСКОЙ ИМПЕРІИ.

Издаваемое по ВЫСОЧАЙШЕМУ повелѣнію

при 1-мъ Отдѣленіи

ДЕПАРТАМЕНТА ГЕНЕРАЛЬНАГО ШТАБА

ТОМЪ I.

ЧАСТЬ 3.

—

АБОСКО-БІЕРНЕБОРГСКАЯ ГУБЕРНІЯ.

ВОЕННО-СТАТИСТИЧЕСКОЕ

ОБОЗРѢНІЕ

РОССІЙСКОЙ ИМПЕРІИ.

Издаваемое по Высочайшему повелѣнію

при 1-мъ отдѣленіи

Департамента Генеральнаго Штаба.

ТОМЪ I.

часть 3.

—

АБОСКО-БІЕРНЕБОРГСКАЯ ГУБЕРНІЯ.

САНКТПЕТЕРБУРГЪ.

Въ типографіи Департамента Генеральнаго Штаба.

—

1850.

ВОЕННО-СТАТИСТИЧЕСКОЕ

ОБОЗРѢНІЕ

АБОСКО-БІЕРНЕБОРГСКОЙ ГУБЕРНІИ.

По рекогносцировкамъ и матеріаламъ, собраннымъ на мѣстѣ, составлялъ
Генеральнаго Штаба Полковникъ Любекеръ.

ОГЛАВЛЕНІЕ

ВОЕННО-СТАТИСТИЧЕСКАГО ОБОЗРѢНІЯ АБОСКО-БІЕРНЕБОРГСКОЙ ГУБЕРНІИ.

СВѢДѢНІЯ ОБЩІЯ.

Стр.

I. *Общій взглядъ на Абоско-Біерneборгскую губернію* . . . . . 1.
II. *Мѣстность* . . . . . 2.
Границы . . . . . —
Раздѣленіе губерніи . . . . . —
Пространство губерніи . . . . . 5.
Поверхность и почва . . . . . —
Гидрографическій обзоръ губерніи. . . . . 8.
Моря . . . . . —
Рѣки. . . . . 12.
Озера . . . . . 16.
Болота . . . . . 29.
Пути сообщенія. . . . . —
Естественныя произведенія . . . . . 37.
Климатъ. . . . . 39.
III. *Жители* . . . . . 41.
Племена нравы и очерки быта . . . . . —
Движеніе народонаселенія . . . . . 43.
Размѣщеніе жителей . . . . . 44.
Жители по сословіямъ . . . . . 46.
IV. *Промышленность* . . . . . 47.
Сельское хозяйство, промыслы и ремесла . . . . . 48.
Огородничество и садоводство . . . . . 53.
Луговодство. . . . . —
Скотоводство . . . . . 54.
Лѣсоводство. . . . . 56.
Пчеловодство . . . . . 58.
Рыбная ловля . . . . . —
Число ремесленниковъ и вообще направленіе ремесленной дѣятельности 59.
Фабрики и заводы . . . . . —
Торговля . . . . . 62.
V. *Образованность* . . . . . 66.
Умственная . . . . . —
Религіозная . . . . . 69.
Историческія и статистическія свѣдѣнія о городахъ Абоско-Біерneборгской губерніи . . . . . 72.

СВѢДѢНІЯ СПЕЦІАЛЬНЫЯ.

I. *По предметамъ Департамента Генеральнаго Штаба* . . . . . 81.
Алфавитный списокъ мѣстъ, удобныхъ къ помѣщенію различныхъ штабовъ войскъ, ротныхъ и эскадронныхъ дворовъ . . . . . 82.
О лагерныхъ мѣстахъ . . . . . 90.
О караулахъ и постахъ содержимыхъ въ губерніи . . . . . —
О постоянныхъ гарнизонахъ и военныхъ учрежденіяхъ . . . . . 91.
II. *По предметамъ Провіантскаго Департамента* . . . . . 92.
III. *По предметамъ Коммисаріатскаго Департамента* . . . . . 93.

ВОЕННО-СТАТИСТИЧЕСКОЕ

ОБОЗРѢНІЕ

АБОСКО-БІЕРНЕБОРГСКОЙ ГУБЕРНІИ.

СВѢДѢНІЯ ОБЩІЯ.

I. ОБЩІЙ ВЗГЛЯДЪ НА АБОСКО-БІЕРНЕБОРГСКУЮ ГУБЕРНІЮ ВЪ ВОЕННО-СТАТИСТИЧЕСКОМЪ ОТНОШЕНІИ.

1) Географическое ея положеніе.

Абоско-Біернеборгская губернія, состоящая изъ большей части прежней Сатакунды и всѣхъ Аландскихъ острововъ, заключаетъ въ себѣ юго-западный мысъ Финляндіи, и находится между 59° 50′ и 62° 18′ сѣверной широты, и 36° 56′ и 41° 46′ восточной долготы.

2) Значеніе губерніи для Военнаго Министерства.

Относительно удобства расположенія войскъ по квартирамъ.

За исключеніемъ сѣверо-восточной части губерніи, т. е. кирхшпилей Икалисъ и Руовеси, гдѣ почти нельзя располагать по квартирамъ войскъ по причинѣ малой ея населенности, во всѣхъ прочихъ мѣстахъ губерніи пѣхота удобно можетъ располагаться на

квартирахъ; средняя же часть губерніи, т. е. такъ называемая Біернеборгская равнина, гдѣ находятся самыя лучшія луговыя пространства губерніи, удобна для расположенія артиллеріи и кавалеріи.

Относительно снабженія войскъ.

Абоско-Біернеборгская губернія, какъ и вообще вся Финляндія, не представляетъ почти никакихъ средствъ для снабженія войскъ, ни по провіантской, ни по коммисаріатской частямъ: при хорошемъ урожаѣ сборъ хлѣба соотвѣтствуетъ только потребности жителей, значительныхъ суконныхъ и полотняныхъ фабрикъ нѣтъ въ губерніи отъ того, что овцеводство находится на весьма низкой степени, а пенька и ленъ разводятся въ такомъ маломъ количествѣ, что сборъ не достаточенъ даже для домашняго употребленія жителей. Доказательствомъ тому можетъ служить то, что для продовольствія Россійскихъ войскъ, расположенныхъ въ Абоско-Біернеборгской губерніи, доставляется провіантъ изъ Россіи, а для обмундированія Финскаго войска, въ настоящее время существующаго, какъ-то: Лейбъ-гвардіи Финскаго стрѣлковаго баталіона и 1-го Финскаго (27 флотс.) экипажа, сукно и полотно покупаются тоже въ Россіи.

II. МѢСТНОСТЬ.

1) Границы.

Абоско- Біернеборгская губернія граничитъ къ сѣверу съ Вазаскою, къ востоку съ Тавастгускою и Нюландскою губерніями, къ югу съ Балтійскимъ моремъ, а къ западу съ Ботническимъ заливомъ. Западная и южная границы губерніи, какъ части границы Имперіи въ особенности важны; онѣ будутъ разсмотрѣны при описаніи морскихъ береговъ, сѣверо-восточная же граница идетъ по озерамъ: Несіярви (Näsijärvi) (лежащимъ на 316 фут. надъ уровнемъ моря) и Сарвансельки (Sorvansälki.)

2) Раздѣленіе губерніи.

Абоско-Біернеборгская губернія раздѣляется на десять уѣздовъ. Каждый уѣздъ на кирхшпили или приходы; изъ нихъ нѣкоторые, по обширности своей, подраздѣляются еще на капелланства.

Уѣзды.	Кирхшпили.	Капелланства.
Вемо	Вемо	Локалаксъ.
	Летала.	
	Пюхема.	

	Нюкирко.	
	Тефсала	Иніе.
		Густавъ.
		Велькуа.
Нижне-Сатакунда.	Улфебю. . . .	Поморкъ.
		Нормаркъ.
		Кулла.
		Пакила.
		Хвитисбофьердъ.
	Састмала	Сикайсъ.
	Евра	Кіукаисъ.
		Хонгилаксъ.
	Евраоминне . . .	Лувіа.
	Лапо.	
	Раумо.	
Верхне-Сатакунда Верхній . . .	Икалисъ	Канганне.
		Карвіа.
		Паркано.
		Хонгаціоки.
	Тавасткюро . . .	Вильяна.
	Руовеси	Куру.
Верхне-Сатакунда Средній . . .	Мессобю. . . .	Тейско.
	Биркала	Харью.
		Югеярви.
	Весилаксъ . . .	Тотярви.
	Карку	Суаніеми.
	Мухеярви. . . .	Суоденніеми.
		Ловіа.
	Тирвисъ	Кика.
Верхне-Сатагунда Нижній . . .	Лойміоки. . . .	Аластара.
		Метсема.
		Орипе.
	Хвитисъ	Вамбула.
		Кауватса.
		Пунгалайти.
	Кумо.	Харьявальда.

	Кюло.	
	Секюле.	
Халико . . .	Кимито.	Драгсфьердъ.
		Вестанфьердъ.
		Хитисъ.
	Біерно.	Фиибю.
		Эвербю.
	Киско.	Суомуслрви.
	Кикила.	
	Ускела	Стъ. Бертисъ.
	Халико	Ангельніеми.
	Сомеро.	
Пикисъ . . .	Сагу	Каруна.
	Паргасъ.	
	Пемаръ.	
	Пикисъ	Кастъ-э.
	Стъ. Карпинъ . . .	Какскерта.
Маску . . .	Пейтисъ	Юлене.
	Стъ. Мартенсъ . .	Коскисъ.
		Евра.
		Каренайсъ.
	Лундо	Брушкала.
	Поусисъ.	
	Маску	Ваяхто.
		Руско.
	Ресе.	
	Стъ. Марія . . .	Патисъ.
Вирмо . . .	Пагу.	
	Корпо	Хоптскеръ.
	Римито	Меримаско.
	Вирмо	Карьяла.
		Вехмалайсъ.
		Міетайсъ.
	Лемо	Вильнесъ.
Аландъ . . .	Сальтвикъ.	
	Сундъ	Вордъ-э.
	Кумлинге. . . .	Брендъ-э
	Фигле	Сатунга.
		Коноръ.
	Лемландъ. . . .	Лумерландъ.

Хамерландъ . . . Экер-э.
Юмала.
Финстремъ. . . . Гета.

Примѣчаніе. Города находятся: Або и Нодендаль въ уѣздѣ Маску; Нюстадъ въ уѣздѣ Вемо; Біернеборгъ и Раумо въ уѣздѣ Нижне-Сатакунда и Таммерфорсъ въ Верхне-Сатакунда Верхнемъ уѣздѣ.

Управленіе Губерніею.

Управленіе Абоско-Біернеборгскою губерніею основано на общихъ, въ Финляндіи существующихъ, правилахъ. Земскою полиціею управляетъ въ уѣздѣ Коронный фогдъ (Krono Fogd) и зависящіе отъ него низшіе чиновники земской исполнительной полиціи, именующіеся Лепсманами (Lensman). Для каждаго кирхшпиля назначается обыкновенно одинъ Лепсманъ. Фогды и Лепсманы имѣютъ право, по собственному произволу, избирать свое мѣсто-пребываніе, лишь бы оно не было внѣ предѣловъ ихъ округа.

3) Пространство.

По новѣйшему изчисленію поверхность Абоско-Біернеборгской губерніи занимаетъ 488 Геог. кв. миль или 23,912 кв. вер. или 2,486,848 десят. Таблица пространства прилагается подъ № 1.

4) Взглядъ на поверхность губерніи и ея почву.

Почва Абоско-Біернеборгской губерніи, какъ почти во всей Финляндіи, состоитъ большею частію изъ гранитныхъ массъ, препоясанныхъ многочисленными озерами и болотами. Вѣковыя твердыни сіи отчасти покрытыя пескомъ, глиной и черноземомъ круто и обрывисто вдаются въ море, и образуютъ вездѣ непрерывно измѣняющіяся возвышенности и долины, такъ что во всей странѣ можно встрѣтить не многія значительныя пространства, на которыхъ бы гранитныя горы не составляли главныхъ высотъ. При положеніи равнинъ отъ 300 до 40 фут. надъ поверхностью моря, возвышенности нигдѣ не поднимаются выше 800 фут.

Гранитныя горы материка простираются до самаго моря и образуютъ частію многочисленные утесы, частію же, входя въ море, безчисленное множество скалистыхъ острововъ, которые, подъ именемъ Шкеръ (Skär, Skärgärd) покрываютъ южныя и югозападныя прибрежныя воды губерніи, дѣлая плаваніе по нимъ весьма опаснымъ, но вмѣстѣ съ тѣмъ доставляя множество спокойныхъ гаваней. Въ Бот-

ническомъ заливѣ при берегахъ Або-Біернеборгской губерніи, отъ г. Нюстада мимо ост. Пюхема (Pyhemа) и г. Раумо до самой границы Вазаской губерніи, шкеръ встрѣчается не такъ много, но за то здѣсь замѣчено, что они постепенно скрываются подъ воду. Это понудило жителей приморскихъ городовъ, для удержанія нужной глубины фарватера, употреблять искуственныя средства, или относить свои гавани далѣе къ берегамъ, вдающимся болѣе въ море.

Мѣстоположеніе въ южной части губерніи, въ уѣздахъ: Халико Пикіе, Маску, Вирмо, Вемо и Аландъ вообще гористо. Горы этихъ уѣздовъ, по большей части стоятъ отдѣльно, покрыты лѣсомъ, круты и въ нѣкоторыхъ мѣстахъ скалисты.

Сѣверная часть губерніи, въ сравненіи съ южною, менѣе гориста. Здѣсь вдоль по границѣ Вазаской губерніи пролегаетъ отрасль Мансельскаго (Maanselkä) хребта; отъ ися отдѣляется Руакапенъ въ капелланствѣ Сидбо (Вазаской губерніи.) Эта отрасль хребта входитъ въ губернію, съ сѣверной стороны, и почти недоступна для большихъ обозовъ, даже и зимою. Главное сообщеніе производится исключительно по большимъ дорогамъ, проведеннымъ чрезъ вышеупомянутый хребетъ. Въ сѣверо-восточной части губерніи находятся весьма большія болота, въ особенности въ Верхне-Сатакунда-Верхнемъ уѣздѣ.

Средняя часть губерніи нѣсколько волнообразна; холмы перемежаются долинами, луговыми пространствами и множествомъ водныхъ протоковъ. Мѣжду р. р. Кумо и Эруа, оз. Пюхеярви и ихъ притоками образуется обширная долина, называемая Біернеборгскою; ее окружаютъ пролегающія изъ Вазаской губерніи къ морю отрасли Мансельскаго хребта и высоты, идущія отъ кирхшпиля Соммеро (Тавастгуской губерніи) чрезъ кирхшпили Лоймилоки, Секюля, Эура и Эурхомпиие, тоже къ морю.

Кромѣ вышеупомянутой отрасли Мансельскаго хребта, идутъ по губерніи еще двѣ отрасли; одна отдѣляющая капелланство Лувіо отъ кирхшпиля Ульфебю, другая изъ кирхшпиля Мухіярви направляется къ западу, чрезъ капелланство Кулмо (кирхшпиль Ульфебю) и теряется близь моря, въ 5 вер. отъ р. Кумо къ сѣверу. Послѣднія отрасли имѣютъ около 40 вер. протяженія и отъ 60 до 240 фут. высоты.

Замѣчательнѣйшія изъ отдѣльныхъ возвышеній суть:

На *Аландѣ*: 1) Гора *Лонбергъ-эда* называемая также *Ульфдальсъ-Клинтъ*, въ кирхшпилѣ Сальтвикъ, имѣющая 600 фут. высоты надъ поверхностью воды, 2) Гора *Нармо* въ кирхшпилѣ Іомала,

имѣющая 425 фут. высоты, 3) Гора *Касбергъ*, въ томъ же кирхшпилѣ, 405 фут. высоты, 4) Гора *Хехбергъ*, при дер. Ингбю, въ томъ же кирхшпилѣ; 400 фут. высоты, 5) *Касбергъ*, къ востоку отъ д. Лумпобю въ кирхшпилѣ Лемландѣ, на 10 вер. протяженія; около 300 фут. высоты, 6) горы *Гета*, въ кирхшпилѣ Финкстремъ, идущія въ направленіи отъ востока къ западу; имѣютъ около 150 фут. высоты на сѣверной сторонѣ, гдѣ эти высоты служатъ мореплавателямъ для узнанія мѣстности. 7) Гора *Куммельбергъ*, на ос. Флизъ-э въ кирхшпилѣ Феше, имѣетъ 80 фут. высоты, служитъ также мореплавателямъ для узнанія мѣстности.

Въ *Верхне-Сатакунда-Верхнемъ уѣздѣ*: (1 *Боръ Икалисъ* или *Тавасткюро* простирающійся отъ запада къ востоку; имѣетъ отъ 200 до 300 фут. высоты. 2) Цѣпь возвышеній *Ріуттасъ-Корпы* начинается при сел. Вихола и оканчивается у рѣч. Талвасильда; имѣетъ протяженія 8 вер. 3) *Липпимяки* при сел. Пюдюсмяки, на протяженіи $12^1/_2$ вер. 4) Цѣпь возвышеній *Саймисъ-Ярви*, имѣетъ протяженія 5 вер. 5) *Мансельке* начинается при сел. Гейнола дер. Пихлая-лаксъ, и пролегаетъ къ окрестностямъ сел. Силміярви, на протяженіе 10 вер. 6) Высота *Лейзихарко* при сел. Айніярви, и дер. Ауреяви и 7) Горы *Питимя-вуоры*, въ кирхшпилѣ Руовеси.

Въ *Верхне-Сатакунда-Среднемъ уѣздѣ*: 1) Цѣпь высотъ *Харью*, пролегающая изъ капелланства Юліярви къ порогу у г. Таммерфорса, имѣетъ протяженіе отъ сѣверо-запада на юго-востокъ, на 20 вер. и продолжается на другой сторонѣ порога въ Тавастгуской губерніи, высота ихъ около 260 фут. 2) Цѣпь высотъ *Виллиле*, начинается у прежней кирки капелланства Харью и пролегаетъ паралельно съ оз. Пюхіярви, чрезъ кирхшпиль Биркала, на протяженіи $7^1{}_2$ вер.; высота ихъ до 180 фут.

Въ *уѣздѣ Вирмо*: 1) *Проствикъ-Касетъ* въ кирхшпилѣ Нагу, отъ 320 до 400 фут. высоты. 2) *Гексаръ-Смераскепъ и Эрнголмъ-Іетте*, въ томъ же кирхшпилѣ, высота немного ниже Касета. 3) *Цѣпь горъ* пролегающая на протяженіи 25 вер., по направленію къ югу отъ кирхшпиля Летала къ границѣ кирхшпиля Наузисъ, около 60 фут. высоты. 4) *Цѣпь горъ* отъ залива Вирмо на 9 вер. протяженія къ границѣ кирхшпиля Вемо. 5) Горы на ос. Кустъ-Э на протяженіи 20 верстъ.

Изъ множества незначительныхъ отдѣльныхъ возвышенностей, носящихъ названіе горъ, замѣтимъ еще:

Въ *Верхне-Сатакунда-Нижнемъ уѣздѣ*: *Боръ Кархиніеми*, на 8 вер.

протяженія. *Боръ-Хуктамо* на 11 вер. и *Боръ Хорна* на 15 вер. протяженія, пролегаютъ между каппеланствомъ Вамбула и кирхшпилемъ Кьюло.

Въ *Верхне-Сатакунда-Верхнемъ уѣздѣ:* горы *Питямяверри* въ кирхшпилѣ Руовеси, *Тюэлой-вуори, Хельве-Тинкалу, Коверо, Херке-вуори, Ретти-вуори, Саха-вуори, Кеихейсмяки и Рутане. Гуйканенъ,* составляющая границу между Абоско-Біернеборгскою и Вазаскою губерніями; *Хіоко* и *Тангеренмяки.*

Въ уѣздѣ Пикіе: горы *Ойнила, Линнамяки, Пируттити, Стакъ, Угель, Ланденкрона, Фляка, Скрябе, Финнбюклинтъ, Вордкарисъ, Хехбергъ* и *Томбергъ.*

5) Гидрографическій обзоръ.

а) *Общій взглядъ на губернію въ гидрографическомъ отношеніи.*

Абоско-Біернеборгская губернія, которой берега омываются съ юга Балтійскимъ моремъ, и съ запада Ботническимъ заливомъ, покрыта вообще безчислеными озерами, болотами, рѣками и рѣчками. У береговъ находится группа острововъ или шкеры, въ особенности между ос. Аландомъ и твердымъ берегомъ.

Воды Абоско-Біернеборгской губерніи, способствуя путямъ сообщенія и торговлѣ, весьма полезны для развитія промышленности. Въ военномъ отношеніи онѣ не представляютъ никакихъ затрудненій къ передвиженіямъ войскъ и доставкѣ провіанта изъ магазиновъ къ мѣстамъ расположенія. Онѣ не имѣютъ вреднаго вліянія на здоровье, исключая однакожъ водъ сѣверо-восточной части губерніи, т. е. водъ Верхне-Сатакундскаго Верхняго уѣзда, гдѣ испаренія, поднимающіяся отъ многочисленныхъ обширныхъ болотъ, причиняютъ иногда нервныя лихорадки и кровавые поносы, особенно въ лѣтнее время.

б) *Моря.*

Положеніе береговъ Абоско-Біернеборгской губерніи и множество лежащихъ около нихъ лѣсистыхъ острововъ, гдѣ легко приставать судамъ, представляютъ непріятелю удобство скрывать свои дѣйствія и облегчаютъ ему средства къ выбору мѣстъ для высадокъ, къ которымъ берега во многихъ мѣстахъ также весьма удобны.

Важныя мѣста въ Абоскихъ шкерахъ между прочимъ суть: Паргалъ-портъ, Узарсала и Гельзинге. Изъ этихъ мѣстъ можно свободно наблюдать пространство между Нюстадомъ и Або, между Або и Гангеудомъ; но важнѣйшее мѣсто для сообщенія между Финскимъ и Ботническимъ заливами есть проливъ Юнгферъ-Зуйдъ, на-

ходящійся къ югу отъ ос. Кимито. Другой проливъ весьма узкій отдѣляющій ос. Кимито отъ твердой земли, и суживающійся при сел. Стремъ на 20 фут., хотя и былъ заваленъ Петромъ Великимъ, но нынѣ углубленъ и удобопроходимъ для гребныхъ судовъ (*).

Весь берегъ Абоско-Біернеборгской губерніи испещренъ множествомъ большихъ и малыхъ бухтъ, мысовъ, полуостроковъ и небольшихъ береговыхъ утесовъ.

Кромѣ главнаго острова Аланда (длиною въ 35 и шириною въ 30 вер.) извѣстнаго подъ именемъ твердаго Аланда (Fasta Aland) число Аландскихъ острововъ простирается до 80, изъ коихъ значительнѣйшіе: Экере, Фегле, Кумлинге, Бренде, Ворде, Леве и проч. Всѣ острова вмѣстѣ составляютъ 8 приходовъ и 7 капелланствъ занимающихъ пространство около 1100 кв. вер. На Аландѣ теперь строятъ большую укрѣпленную казарму (Скарпансъ). Въ XV. вѣкѣ острова сіи управляемы были особеннымъ губернаторомъ, который имѣлъ свою резиденцію въ Королевскомъ дворцѣ Кастельгольмъ, въ Кирхшпилѣ Сундскомъ. Отъ этаго дворца нынѣ остались одни развалины.

Берега Абоско-Біернеборгской губерніи почти вездѣ возвышенны, круты, обрывисты и утесисты.

Главнѣйшіе острова въ Абоскомъ шкерѣ суть: Кимито, Римито, Корпо, Наго и проч.

Въ Финскомъ заливѣ измѣреннымъ съ большею точностію не оказалось глубины болѣе 329 фут., въ Ботническомъ до 700 фут. Всей поверхности полагается: въ Ботническомъ заливѣ 81,600 кв. вер., а въ Финскомъ 36,800. Прилива и отлива въ Балтійскомъ морѣ не бываетъ. Однакоже на берегахъ замѣчаютъ повышеніе и пониженіе уровня моря, которыя зависятъ отъ силы и направленія вѣтра. Теченіе въ Балтійскомъ морѣ не всегда одинаково, но подвержено различнымъ перемѣнамъ; главное направленіе отъ С. З. къ Ю. Ю. З. т. е. отъ начала Ботническаго залива у Торнео до Бельтовъ. Отъ сѣверо-восточнаго главнаго теченія отдѣляется между Кваркеномъ и Аландомъ побочное теченіе, которое, пройдя мимо береговъ Финляндіи, соединяется опять съ главнымъ передъ Борнгольмомъ. Вода въ Балтійскомъ морѣ соразмѣрно холоднѣе, нежели въ другихъ Европейскихъ моряхъ, но только въ

(*) Для облегченія судоходства прорытъ здѣсь въ 1846 году каналъ въ 25 фут. ширины и 10 глубины.

глубинѣ. По наблюденіямъ Геллапта, послѣ бурь вода на поверхности холоднѣе нежели въ глубинѣ.

Въ отношеніи къ вѣсу, дождевая вода содержится къ водѣ Балтійскаго моря какъ 10,000: 10,039½. Въ Ботническомъ заливѣ вода хотя и солона, но менѣе нежели въ самомъ морѣ, что приписываютъ впадающимъ въ него большимъ рѣкамъ. По сравнительному разложенію, найдено, что вода содержитъ въ себѣ:

	Въ Нѣмецкомъ морѣ:	Въ Балтійскомъ морѣ:
Солекислой соды	522 части	263 части
— магнезіи . . .	198 —	111 —
Сѣрнокислой извести . . .	23 —	12 —
соды	1½ —	1 —
Въ остаткѣ	1½ —	1 —

По мнѣнію Бергмана, вода Балтійскаго моря заключаетъ въ себѣ по вѣсу только $^1/_{30}$ часть соли, т. е. изъ фунта воды выходитъ почти лотъ соли. Въ Ботническомъ заливѣ вода еще прѣснѣе и мѣстами, по временамъ, бываетъ годна для пищи и даже для питья. Мѣстами, и не во всякое время, замѣтенъ бываетъ по ночамъ фосфорическій свѣтъ волнъ. Чаще всего показывается онъ въ проливахъ между островами; въ открытомъ же морѣ иногда появляется, особенно въ іюлѣ мѣсяцѣ, сухой туманъ, называемый по шведски Соль-рекъ (Solrök, солнечный дымъ). Съ декабря по мартъ, всѣ узкіе мѣста въ Балтійскомъ морѣ большею частію покрываются льдомъ, а заливы и большая часть моря замерзаютъ отъ Стокгольма до Торнео. Такимъ образомъ въ 1809 году Русская армія перешла по льду изъ Финляндіи чрезъ Кваркенъ въ Ботническомъ заливѣ, а отрядъ Кульнева перешелъ по льду изъ Аланда чрезъ Аландъ Гафъ.

Уклоненіе магнитной стрѣлки значительно; на сѣверѣ оно менѣе, но чѣмъ ближе къ океану тѣмъ болѣе. Въ 1816 году стрѣлка между Гамле-Карлебю и Брагестадомъ уклонилась отъ настоящаго С. на 10° на З. и неподалеку отъ Аландскихъ острововъ на 12°.

По сдѣланнымъ наблюденіямъ выведено заключеніе, что Балтійское море въ теченіе столѣтія понижается на 3 фут. 10 дюй. Въ Абоскомъ и Аландскомъ шкерахъ, освѣщенные фонарями съ отраженіемъ маяки суть: *Уте*, *Логшкеръ*, *Еншкеръ и Екере*. Въ Ботническомъ заливѣ устроены большею частію башни, и другіе предостерегательные знаки, маяковъ же мало; всѣ они шведскіе кромѣ одного *Порiокеръ* у Кваркена въ Вазаской губерніи. Судоходство начинается

среднимъ числомъ около конца Мая мѣсяца, и продолжается до начала Ноября.

Балтійское море и Ботническій заливъ образуютъ множество заливовъ и гаваней изъ коихъ замѣчательнѣйшія:

1) *Гавани г. Або*: *внѣшняя*, въ 3 вер. отъ города, съ хорошимъ якорнымъ мѣстомъ, въ 25 фут. глубины, и *внутренная*, въ самомъ городѣ, для судовъ меньшаго размѣра, около 10 фут. глубины.

2) *Гавань г. Нюстада*, недалеко отъ города, отъ 12 до 15 фут. глубины, съ песчанымъ грунтомъ.

3) *Гавань Силшенсу* у *г. Руомо*, тѣсна; имѣетъ 10 фут. глубины.

4) *Гавань* близъ г. *Нодендаля*, въ 30 фут. глубины.

5) *Гавань Рефсъ*, 30 вер. отъ г. Біернеборга, на ос. Рефсъ-э; отъ 20 до 30 фут. глубины.

6) *Гавань Бомарсундъ*, близъ укрѣпленія Скарпансъ, на Аландѣ; не удобна для судовъ большаго размѣра.

7) Рейдъ *Дегебрю* на Аландѣ; отъ 30 до 37 фут. глубины.

8) *Гавань Утъ-Э*, на Аландѣ, хорошая и безопасная.

9) *Умарзунда*, на Аландѣ, отъ 20 до 30 фут. глубины съ хорошимъ якорнымъ мѣстомъ.

10) *Гавань Гуммандора*, въ каппеланствѣ Виттисъ-Бофьеръ, у лоцманскаго селенія Антора; въ 24 фут. глубины.

11) Лоцманская станція *Ліоперъ-Э*, въ кирхшпилѣ Тевсало.

12) Лоцманская станція *Лекъ-Э*, въ кирхшпилѣ Некюрко, въ 24 фут. глубины.

13) *Боргъ-гамнъ*, въ кирхшпилѣ Корпо, двѣ гавани: одна внутренная въ 48 фут. глубины (въ нее однакожъ могутъ входить суда которыя сидятъ не болѣе 14 фут. въ водѣ); другая внѣшняя, въ 36 фут. глубины.

Сверхъ вышеупомянутыхъ гаваней, находятся еще слѣдующія пристани:

Кошеръ и Норреогъ въ кирхшпилѣ Састмола; *Христеръ-шеръ* въ кирхшпилѣ Ульфебю; *Биркъ-шеръ* и *Лайтакари* въ кирхшпилѣ Ераоминне; *Торлакъ* въ кирхшпилѣ Нюкюрко: *Гельсинге* въ кирхшпилѣ Тесьала; *Руоталайсь* въ кирхшпилѣ Римито; *Ханга* въ томъ же кирхшпилѣ; *Корпострема*, *Лома*, *Баматсъ*, *Вуожензори*, *Хакаха* въ кирхшпилѣ Біерпо; *Шкеръ-Кюркосундъ* въ кирхшпилѣ Киммито; *Даль* въ томъ же кирхшпилѣ; *Сегеръ-Лонгвикъ* и *Керре* въ томъ же кирхшпилѣ; *Липпдаль*, *Вестанъ-Керръ* у ост. *Могъ*; *Финнше*, лоцманская станція *Сапъ-Э* на Аландѣ; *Гета* на Аландѣ; *Редгамнъ*, *Нюгамнъ*, *Грангамнъ*, *Флисъ-Эбергъ*, *Гамнклубъ*, *Соттунга-галенъ*, *Уттергъ*-

шеръ, *Хокансгольмъ*, *Эпъ-Кюгсъ-шеръ*, *Клефъ-шеръ*, *Эльдъ-Клубъ* всѣ на Аландѣ.

в) Рѣки.

Главныя воды Абоско-Біернеборгской губерніи принадлежатъ къ такъ называемой Сатакундской водяной системѣ. Она имѣя свое направленіе къ Ботническому заливу, съ трехъ сторонъ: сѣверной, восточной и южной затворена горнымъ хребтомъ. Эта водяная система большею частію образуется отъ водъ, истекающихъ изъ Вазаской губерніи чрезъ большія озера: Етсери, Тосавеси и Внзувеси въ р. Ярко. Протекая множество другихъ озеръ частію рѣками, частію одними протоками между собою соединенными, эта водяная система принимаетъ въ себя, еще въ Вазаской губерніи, съ сѣверо восточной стороны оз. Кеурунсельке, и въ томъ мѣстѣ, гдѣ сходятся границы губерній: Вазаской, Абоской и Тавастгусской, соединяется съ оз. Руовеси, которое чрезъ многія другія озера и притоки втекаетъ въ лежащее на 316 фут. надъ уровнемъ моря оз. Пеейярви; сіе же послѣднее отлого-наклоннымъ водопадомъ, у г. Таммерфорса изливается въ оз. Пюхеярви. Имѣя направленіе отъ С. къ Ю. всѣ сіи озера и протоки, считая отъ Руовеси, составляютъ границу между Абоско-Біернеборгской и Тавастгусской губерніями. Оз. Пюхеярви есть центральное скопище водъ, въ которое стекаются, кромѣ упомянутыхъ сѣверныхъ, всѣ воды протекающія изъ Тавастгусской губ. съ Сѣверо-восточной, восточной и юго-восточной сторонъ. Величайшая масса водъ, образующаяся еще въ Тавастгусской губерніи, (между прочими, значительныя оз. Ваная, Лентельмевеси, Ройне и Малласвеси) соединяясь въ оз. Раутуселькс, продолжаетъ съ юго-восточной стороны свое теченіе многими узкими озерами и протоками на границѣ между Абоско-Біернеборгскою и Тавастгусскою губерніями и наконецъ достигаетъ южнаго конца оз. Пюхеярви. Изъ оз. Пюхеярви эта водяная система изливается уже въ Абоско-Біернеборгской губерніи рѣкою Покіа въ оз. Куловеси. Усиленныя значительнымъ протокомъ водъ съ сѣвера, воды сіи образуютъ, кромѣ другихъ, достойный вниманія водопадъ *Кюро*, или *Кюронкоски*. Наконецъ изъ оз. Куловеси беретъ свое начало большая р. *Кумо*, которая увеличивается многими протоками водъ, съ сѣвера и юга, и въ числѣ прочихъ 171 озеромъ, кирхшпиля Мухіярви, протекаетъ дугообразно искривленнымъ путемъ отъ сѣверо-востока къ сѣверо-западу и прерываясь въ своемъ теченіи многими водопадами, вливается въ Ботническій заливъ близъ г. Біернеборга.

Способныхъ къ судоходству рѣкъ нѣтъ въ Абоско-Біернеборгской губерніи, хотя она орошается безчисленными рѣками, рѣчками и ручьями, которыя протекая почти по всѣмъ направленіямъ, изливаютъ воды свои или въ озера, принадлежащія вышеупомянутой водяной системѣ, или прямо въ море.

Рѣки и рѣчки текущія въ Ботническій заливъ.

- Р. Кумо
  - рѣч. Херпе
  - — Самбю
  - — Лойма
    - рѣч. Пунгалайтіо
    - — Коліоки
    - — Пиншоенсу
    - — Ханки-іоки
  - — Тюрвисъ
    - — Кильпи-іоки
    - — Соннила
- Рѣч. Лонгфорсъ
- — Туорила
- — Норрмакъ. рѣч. Карвія
- — Ламписъ
- — Эура. . . . рѣч. Силлапне
- — Лаппъ-іоки
- — Мяннойсъ
- — Ихе

Рѣчки текущія въ Балтійское море.

- Рѣч. Коскисъ
- — Гиннеръ-іокки
- — Вирмо
- — Вильяйсъ
- — Резо
- — Аура. . . рѣч. Вехеіокки
- — Сантъ-Мортенъ (Пемаръ)
  - Рѣчка Тарваіокки
  - — Варкіо-іокки
- — Марикке
- — Саго
- — Халико
- — Энгельсбю
- — Ускела рѣч. Хидома
- — Біерно . . .
  - рѣч. Перніярви
  - — Коскисъ
  - — Лупасъ

Рѣч. Касткерръ
— Суппано

Рѣчки, изливающіяся въ озера, принадлежащія вышеупомянутой главной водной системѣ.

Оз. Кюросъ-Ярви	рѣч. Вереіокки	рѣч. Муреіокки	
		— Салавеніокки	
	— Куусъ іокки		
— Яміярвю . .	— Валнія-іокки		
	— Палаіокки		
— Визусельке	— Коверо		
— Пихлаясельке	— Пепойсъ		
— Ванговеси .	— Ріуттаіокки		
	— Сикилле		

Замѣчательнѣйшіе протоки, составляющіе соединеніе между озерами суть.

Рѣч.	Ярко	12 фут. глубины
Прол.	Сювинге . .	отъ 6 до 8 фут. глубины
—	Кортуласундъ	24 фут. глубины.
Рѣч.	Каутопа . . .	5 — —
Прол.	Міестамо . .	24 — —
—	Ямпигесундъ	6 — —
Пороги	Мурале	
—	Таммерфорса	
—	Куокала	
—	Кіеримо	
—	Кайвандо	
—	Сотка	
Стремн.	Элеякоски	
Водопад.	Нопкія.	
Рѣч.	. Мюллимяки	
—	Нурми-іокки	
—	Вераіокки	
Водопадъ	Керо имѣющій высоты около 300 фут.	
Прол.	Лайтила	
—	Пургамо	
Водопад.	Сверо	

Замѣчательнѣйшіе пороги по рѣкамъ суть.

Пороги	Вампасъ-коски.	Съ паденіемъ въ 14 фут. высоты
—	Пеаула или Эйца	Всѣ эти пороги находятся въ Кумо съ паденіемъ въ 7 фут. высоты и 24 фута глубины.
—	Пейвола	
—	Меркола	
—	Кестате	80 фут. глубины.

Изъ всѣхъ исчисленныхъ рѣчекъ, одна р. Кумо судоходна, и то для мелкихъ судовъ, по причинѣ мелководія у самаго устья ея, гдѣ она имѣетъ отъ 8 до 12 фут. глубины. По всѣмъ другимъ рѣчкамъ употребляются для судоходства лодки, подымающія не болѣе 100 пуд. груза. Р. Кумо беретъ начало въ кирхшпилѣ Тюрвисѣ и течетъ чрезъ кирхшпили Виттисъ, Кумо и Ульфебю, частію по низменнымъ и болотистымъ мѣстамъ, частію между высокими (до 60 фут.) и крутыми берегами которые преимущественно воздѣланны и только мѣстами покрыты лѣсомъ. Въ 10 верстахъ разстоянія отъ Біернеборга раздѣляется она на пять рукавовъ около 200 фут. ширины каждый и впадаетъ въ Ботническій заливъ. На границѣ кирхшпилей Виттисъ и Кумо раздѣляется она на два рукава и образуетъ ос. *Кьелтаръ-Э*. Ширина ея измѣняется отъ 55 до 165 саж., а глубина кромѣ устья отъ 12 до 20 фут.; дно рѣки большею частію глинисто, а близъ устья песчано. Поромы для переѣзда чрезъ р. Кумо, устроены: въ кирхшпилѣ Тюрвисъ близъ деревень Теукула и Тормила, въ кирхшпилѣ Кумо у дер. Хайетила, въ кирхшпилѣ Ульфебю при сел. Хайетила и при самомъ г. Біернеборгѣ. Разлитіе бываетъ весною, и тогда переѣздъ чрезъ рѣку почти не возможенъ.

Р. Аура, или Аураіоки замѣчательна въ историческомъ отношеніи. Она протекаетъ чрезъ древнѣйшій въ Финляндіи городъ Або, и ниже его впадаетъ въ Балтійское море у древней разрушающейся крѣпости, называемой Абоскимъ замкомъ.

Замѣчательные пороги въ рѣкахъ и рѣчкахъ губерніи:

Пороги въ р. Кумо.	Кумьопкоски, Рукакоски, Вуоріо, Пахакоски, Пискакоски, Кетала, Кьелтаръ-э, Тала, Килпикоски, Мескала, Пирьескоски, Випіе, Руотсила, Кардола, Каукола и Тюрвисъ.
Пороги въ рѣч. Лонгфоръ .	Сакакоски и Лонгфорсъ.
— — — Порріаркъ .	Корфорсъ, Кусикоски, Вехекоски и Саунакоски.

Пороги	въ рѣч.	Лампись . .	Гамплефорсъ.
—	— —	Херпе . . .	Фредриксфорсъ.
—	— —	Эура . . .	Каутца и Папельяфорсъ.
—	— —	Лапиоки . .	Лапиоки.
—	— —	Аура . . .	Наутила и Халлисъ.
—	— —	С-тъ Мортенъ	Юва и Какисъ.
—	— —	Лойма . . .	Ханхикоски, Саллила, Сойпила, Лойма, Моммола, Великоски и Хейпакоски.

г.) Искуственная система водъ.

Въ предѣлахъ Абоско-Біернеборгской губерніи, искуственныхъ водныхъ сообщеній не имѣется. Однакожъ вѣдомствомъ путей сообщенія, были произведены нѣкоторыя работы съ цѣлью осушить болота, чрезъ пониженіе поверхности воды въ озерахъ и устроить нѣсколько удобныхъ водяныхъ сообщеній. Замѣчательнѣйшія изъ сихъ работъ произведены были на нижеозначенныхъ рѣкахъ и озерахъ.

На	р.	Кумо.
—	—	Лойма.
—	—	Кауваца.
—	—	Еура.
—	—	Норрмаркъ.
—	—	Пилліокки.
На	оз.	Пюхеярви и Сорванзельке (въ кирхшпилѣ Баркала и Весилаксъ).
—	—	Несіярви.
—	—	Икалисъ.
—	—	Кьюло.
—	—	Исоярви.
—	—	Алаярви.

д.) Озера.

Абоско-Біернеборгская губернія изобилуетъ озерами; замѣчательнѣйшія изъ нихъ означены въ слѣдующей таблицѣ.

Въ Верхне-Сатакунда-среднемъ уѣздѣ.

Кирхшпили	Названіе озеръ	длина въ верстахъ.	ширина въ верстахъ.	Примѣчанія.
Биркало . . .	Несіярви	40	7	Грунтъ песчаный, глубина 90 фут.
	Пюхеярви . . .	15	$2^1/_3$	Сѣверная часть съ песчанымъ, а южная съ глинистымъ грунтомъ, глубина 60 ф.

Биркало . . .	Сависелькe . . .	5	2½	Грунтъ глинистый; глубина 54 фут.
Весилаксъ. . .	Суонаярви . . .	15	2½	Грунтъ глинистый; бе́рега высокіе и каменистые; глубина отъ 18 до 24 фут.
	Арраярви. . . .	5	2½	Грунтъ иловатый; берега каменистые; глубина 90 фут.
	Хейнелахти . .	2½	2½	Грунтъ иловатый; берега частію высокіе, каменистые, частію иловатые, воздѣланные; глубина 12 фут.
	Алаолахти . .	7½	2½	Грунтъ иловатый; берега высокіе и каменистые, глубина отъ 24 до 30 фут.
	Сакаселькe . .	2½	2½	Грунтъ иловатый; берега высокіе и каменистые; глубина 12 ф.
	Таутонепъ . .	7½	2½	Грунтъ глинистый; берега высокіе и каменистые; глубина 18 фут.
	Сейянселькe . .	5	5	Грунтъ глинистый и иловатый; берега высокіе; глубина 42 ф.
	Сорванъ или Хуктанселькe .	7½	5	Грунтъ глинистый; берега высокіе и каменистые; глубина отъ 42 до 48 фут.
Карку.	Караіярви . . .	17½	5½	Грунтъ глинистый, берега низменные и каменистые; глубина отъ 18 до 24 ф.
Тюрвисъ. . . .	Кіймаярви . . .	5	2	Грунтъ песчаный и глинистый; берега

				крутые и покрытые лѣсомъ; глубина 20 ф.
Тюрвисъ. . . .	Еколярви	$2^1/_2$	$2^1/_2$	Грунтъ песчаный и глинистый; берега болотистые и лѣсомъ покрытые; глубина 18 фут.
	Кивіярви. . . .	$2^1/_2$	$2^1/_2$	Грунтъ глинистый; берега крутые и лѣсомъ покрытые; глубина 20 фут.
	Ойіярви. . . .	1	$^1/_2$	Грунтъ иловатый; берега болотистые и лѣсомъ покрытые; глубина 15 фут.
	Куовасъ-ярви .	1	$^1/_2$	Грунтъ иловатый; берега крутые и лѣсомъ покрытые; глубина 18 фут.
	Питкелярви. . .	2	1	Грунтъ иловатый; берега крутые и и лѣсомъ покрытые; глубина 18 ф.
	Кінмаярви . . .	2	1	
	Хаухіярви . . .	1	$^3/_4$	Грунтъ глинистый.
	Вапгамусярви .	2	1	Грунтъ глинистый, глубина 3 фут.
	Хаухалярви . . .	10	$1^1/_2$	Грунтъ глинистый и песчаный; берега высокіе и лѣсомъ покрытые; глубибина 24 фут.
	Хаухіярви . . .	$2^1/_2$	1	Грунтъ иловатый, берега болотистые и каменистые; глубина 54 фут.
	Кескистенъ-ярви	$2^1/_2$	1	Грунтъ иловатый и песчаный, берега низменные и болотистые; глубина 48 фут.

Тюрвисъ . . .	Пайстепъ-ярви .	4	3	Грунтъ песчаный; берега каменистые и лѣсомъ покрытые; глубина 192 ф.
	Кіппепярви. . .	3	1	Грунтъ песч.; берега крут. и утесист.; глубина 200 фут.
	Похіеланярви .	2	1	Грунтъ иловатый и глинистый, берега открыт. и воздѣланные, глубина 32 ф.
	Юлейстенярви.	1½	2¼	Грунтъ иловотый; берега песчаные и открытые; глубина 32 фут.
	Путоярви . . .	1¼	1½	Грунтъ иловатый; берега открытые и болотистые; глубина 12 фут.
	Куорсумаярви .	2½	1	Грунтъ иловатый и каменистый; берега низмен., болотистые и населенные глуб. 168 ф.

Въ верхне-Сатакунда верхнемъ уѣздѣ.

Икалисъ . . .	Нискаярви . . .	10	5	
	Кангари	7½	2½	
	Куйвасъ-ярви. .	7½	2½	
	Яммярви	12½	2½	
	Паркано	7½	1¼	
	Коросъ-ярви или большое озеро			
	Икалисъ	30	5	
Кюро.	Кархіярви . . .	7½	1¼	Грунтъ песчаный и иловатый; берега высокіе; глубина отъ 4 до 8 фут.
	Лавоярви	2½	1¼	Грунтъ песчаный и иловатый; берега высокіе; глуб. отъ 60

				до 80 ф.
Кюро.	Хейніярви . . .	1²/₃	1²/₃	Грунтъ глинис.;берега низменные; глубина отъ 16 до 20 ф.
	Ярвенкюлеярви.	2¹/₂	⁵/₆	Грунтъ песчаный; берега высокіе; глубина отъ 16 до 24 ф.
	Туркила	1¹/₄	1¹/₄	Грунтъ мягкій; берега низменные; глубина отъ 2 до 6 ф.
	Парилакъ-Ярви.	1¹/₄	1¹/₄	Грунтъ мягкій, берега низменные, глубина отъ 2 до 6 ф.
	Андиланъ-Ярви.	2	2	Грунтъ мягкій; ширина отъ 8 до 10 ф.
	Везоярви	2¹/₂	1¹/₄	Грунтъ топкій; берега низменные; глубина отъ 16 до 24 ф.
Руовеси . . .	Вируселькe . . .	10	7¹/₂	Грунтъ мягкій, глинист. берега частію высокіе и част. низмен.; глуб. отъ 14 до 20 ф.
	Тарьяне	15	10	Грунтъ глинистый и иловатый; берега высокіе; весьма глубоко
	Мустасъ-селькe.	2¹/₂	3¹/₄	Грунтъ глинистый берега высокіе; очень глубоко.
	Руовеси	10	2¹/₂	Грунтъ глинист.; берега окружены горами
	Райялахденселькe	2¹/₂	1¹/₄	Грунтъ глинистый каменистый; очень глубоко.
	Палавеси	5	12¹/₂	Глуб. отъ 42 до 48 ф.
	Вангавози . . .	12	5	Глуб. отъ 18 до 20 ф.
	Аури-Ярви . . .	15	3¹/₄	Довольно глубоко.

Руовеси . . .	Паловеси	5	12½	
	Ванговеси . . .	12	5	
	Хаукаярви . . .	от 1¼ до 3¾ версты длины.	от 1½ до 2½ версты ширины.	Грунтъ топкій, берега болотистые; глубина отъ 12 до 18 ф.
	Хельвет. Ярви .			
	Муліярви. . . .			
	Похтія Ярви . .			
	Луома			
	Козеро			
	Хераярви. . . .			
	Мустаярви . . .	от ¼ до 3½ версты длины.	от ¼ до 2½ версты ширины.	Грунтъ топкій; берега болотист.; глубина отъ 12 до 18 ф.
	Мустаямми . .			
	Каліо-ярви. . .			
	Лехніе			
	Ненейсъ			
	Руа-Ярви. . . .			
	Сульми-Ярви. .			
	Сульміярви . . .			
	Айнесярви . . .			
	Тайвалъ-ярви .			
	Ріуттасъ-ярви .			
	Яттиярви . . .			
	Исокамоярви. .			
	Питкаярви. . .			
	Тюстенъ-ярви .			
	Килхесъ-ярви .			
	Консія-ярви . .			
	Якама			
	Лейтю.			
	Хадраярви . . .			
	Суомиярви . . .			
	Урайсъ			
	Пете-ярви . . .			
	Исокайтаярви .			
	Исо – и Вехе-			
	Серклярви . . .			
	Луоскаярви . .			
	Тенхусъ			
	Тортіярви . . .			
	Валкеярви . . .			
	Котаярви . . .			
	Еноптапайль. .			
	Нимеярви . . .			
	Хоуккери . . .			
	Пааралрви . .			
	Пеураярви . .			
	Лумлярви . . .			
	Хонгаярви . .			

Руовеси. . . .	Румаяремъ . .	от $1^1/_4$ до $3^1/_2$ верст. длины.	от $1^1/_4$ до $2^1/_2$ верст. ширин.	Грунтъ топкій, берега болотист.; глубина отъ 12 до 18 ф.
	Огпмусъ . . .			
	Паапойсъ . . .			
	Серклярви. . .			
	Лехмусъ-ярви .			
	Мейіоярви. . .			
	Каакоярви. . .			
	Юлейненъ. . .			
	Раниска			
	Сарвиярви . . .			
	Муурайсъ-ламмы			
	Кавлярви . . .			
	Нуркоярви. . .			
	Пенкіярви . . .			
	Ваоконенъ ярв.			

Въ Верхне-Сантакунда-нижнемъ уѣздѣ.

Виттисъ . . .	Сеексьярви . . .	10	6	Грунтъ глинистый и каменистый; берега высокіе и каменистые; глубина отъ 30 до 50 ф.
	Пуурмярви . .	5	2	Грунтъ иловатый; глубина отъ 2 до 4 ф.
	Райлла	5	2	
Секюля. . . .	Пюхеярви. . .	30	10	Грунтъ, мелкій песокъ; берега низменные; глубина отъ 60 до 180 ф.
Кьюло	Кьюло	10	$2^1/_4$	Грунтъ крупный песокъ; берега частію болотистые, частію съ незначительными высотами.

Въ Нижне-Сантакундскомъ.

Састмола . . .	Хирвіярви . . .	7	5	Берега каменистые; глубина 24 фут.
	Сійкайсъ	10	5	Берега каменистые, глубина 12 фут.

Ульфебю . . .	Изоярви	20	5	Грунтъ каменистый; берега низменные; глубина 30 ф.
	Кюнесъ-Ярви . .	6	3	Грунтъ глинистый; берега низменные; глубина 18 ф.
	Нюхатто	8	6	Грунтъ глинистый; берега низменные; глубина 30 ф.
Лапьо	Калаппере . . .	5	2	Грунтъ глинистый; берега высокіе; глубина 18 ф.

Въ уѣздѣ Вемо.

Летала	Отаярви	7½	2½	Грунтъ иловатый и глинистый; глубина 24 ф.
	Валкоярви . . .	5	2½	Берега низменные; глубина 8 ф.
Нюкюрко. . .	Валкіамери . . .	2½	2	Грунтъ иловатый, берега низменные; глубина 5 ф.
Вемо	Ахмагвези . . .	3½	1½	Грунтъ глинистый и каменистый; берега низменные; глубина 24 ф.

Въ уѣздѣ Вирмо.

Римито . . .	Ріайсъ	2⅓	⅔	Грунтъ твердый, глинистый; глубина 48 ф.
	Мейникала . . .	2¼	1	Грунтъ хрящеватый и иловатый; берега отлогіе; глубина 48 ф.
Меремаску . .	Кусніеми	2½	3¼	Грунтъ твердый; берега высокіе; глубина 72 ф.
Нагу	Самилаксъ . . .	2½	1¾	Глубина 168 ф.

Въ уѣздѣ Маску.

Наузисъ. . . .	Пистекойя . . . Савалрви . . .	1	1	Грунтъ иловатый; берега болотистые; глубина отъ 8 до 12 фут.
Лундо	Литтойсъ . . .	2	2	Грунтъ глинистый и песчаный; берега низменные; глубина 48 ф.
С. Мортенъ .	Ліппаярви . . .	1	1½	Грунтъ глинистый и песчаный; глубина 30 ф.

Въ уѣздѣ Пѣнкіе.

С. Кирпиъ . .	Ліппаярви . . .	5	2	Грунтъ мягкій, берега частію высокіе и частію низменные; глубина отъ 3 до 20 ф.
Сагу	Силкиле	1½	¼	Грунтъ иловатый; берега низменные; глубина 10 ф.
Паргасъ . . .	Лампигъ	1	½	Грунтъ мягкій; южный берегъ крутой и высокій, и сѣвер. низменный и покатый; глубина 12 ф.
Паргасъ . . .	Мустефупиъ-Э .	1	1	Глубина 12 ф.
	Гаммельгордъ .	1⅓	⅔	Глубина 12 ф. Грунтъ мягкій и берега болотистые.

Въ уѣздѣ Халика.

Ускела . . .	Ярвисъ	2	1	Грунтъ глинистый, берега низменные; глубина отъ 6 до 10 ф.
	Аласъ-Ярви . .	1½	½	Грунтъ иловатый, берега низменные.
	Валькъ-Ярви. .	1½	1¼	Берега низменные и болотистые, исключая южной стороны къ которой приле-

				гаетъ хребетъ въ 16 ф. высоты; глубина отъ 6 до 12 ф.
Кіикала . . .	Халкъ-Ярви . .	2	$^{2}/_{3}$	Грунтъ пловатый; берега низменные, кромѣ восточ. стороны, гдѣ они каменисты; глубина 24 ф.
	Кіикала	4	$^{3}/_{4}$	Грунтъ мягкій; берега низменные; глубина отъ 18 до 24 ф.
	Омпноярви. . .	$3^{3}/_{4}$	$1^{1}/_{2}$	Грунтъ пловатый; берега низменные; глуб. отъ 12 до 18 ф.
	Перпъ-ярви . .	5	$^{1}/_{4}$	Грунтъ мягкій; берега очень крутые и каменистые; глубина отъ 18 до 30 ф.
Кіиско	Хирсъ-ярви . .	11	$2^{1}/_{2}$	Грунтъ песчаный и глинист., берега крутые и каменистые; глуб. отъ 18 до 72 ф.
	Кіиско	$6^{1}/_{2}$	2	Грунтъ пловатый; берега запад. и сѣвер. сторонъ крутые и каменистые, а другихъ сторонъ низменные, глубина отъ 12 до 24 ф.
	Куркела	$2^{1}/_{2}$	1	Грунтъ мягкій; берега весьма крутые и каменистые; глубина отъ 30 до 48 ф.
	Энаярви	16	$^{3}/_{4}$	Грунтъ частію твердый, а частію мягкій; берега крутые;

				глуб. отъ 30 до 90 ф.
Кіпско	Ваикъ-ярви . .	2	1	Грунтъ мягкій; берега высокіе и каменистые; глубина отъ 48 до 72 ф.
	Суомусъ-ярви .	$2^1/_4$	$^1/_6$	Грунтъ глинист.; берега нѣсколько крутые; глубина 24 ф.
	Лахпаярви . .	4	$1^1/_3$	Берега весьма крутые; глубина отъ 36 до 54 ф.
	Варесъ-ярви .	5	2	Грунтъ мягкій; берега низменные; глубина отъ 18 до 24 ф.
	Анеро-ярви . .	$2^1/_4$	$1^1/_4$	Грунтъ иловат.; берега высокіе; глубина отъ 18 до 22 ф.
Біерно	Саарисъ . . .	$2^1/_2$	1	Грунтъ иловатый; берега низменные; глубина отъ 16 до 48 ф.
	Торкила . . .	1	1	Грунтъ мягкій, иловатый; берега болотистые; глубина отъ 16 до 48 ф.
	Сормъ-ярви . .	2	1	Грунтъ и берега такіе же; глубина отъ 8 до 38 ф.
	Хаммаръ . . .	3	$^1/_2$	Грунтъ тверд.; берега крутые; глубина отъ 24 до 72 ф. соединено съ моремъ рѣкою, протекающ. у завода Тюкъ-Э.
Біерно	Пуолаха . . .	3	$^1/_2$	Грунтъ иловат.; берега болотист.; глубина до 120 ф.
	Хуммендаль. .	2	$^1/_2$	Грунтъ мягкій; берега низменные; глу-

				бина отъ 30 до 108 ф.
Біерпо	Маккербеле. .	4	1½	Грунтъ болотистый.
Кимито	Драгфіердъ. .	5	3	Грунтъ мягкій, иловатый; берега мѣстами низменные и каменистые; глубина отъ 16 до 76 ф.
	Біеркбода . .	2	1½	Грунтъ иловат.; берега болотист.; глубина 40 ф.
	Кааспесъ. . .	1½	½	Грунтъ иловат.; берега частію низменные и частію каменистые; глуб. 6 ф.
	Сторъ	1	⅓	Грунтъ иловат.; берега высокіе, каменистые; глуб. 4 ф.
	На Аландъ.			
Хашмарландъ.	Вестъ-мора. .	5	1	12 ф. глубины.
Лемландъ . .	Лежбеле . . .	1	½	Грунтъ песчаный и глинистый.

Замѣчательнѣйшіе заливы и проливы.

Кирхшпили	Назван. заливовъ	длина въ верстахъ.	ширина въ верстахъ.	Примѣчанія.
	Въ уѣздѣ Вирмо.			
Вирмо	Сарисъ или залив. Вирмо.	12	5	Грунтъ частію глинист. и частію песчаный; глуб. 108 ф.
Лемо	Лемо.	2	2½	Грунтъ частію глинистый, частію песчаный; берега низменные; глуб. 120 ф.
Паргасъ . . .	Эрста-Фіердъ	22	5 до 8	Между кирхшпилями Паргасъ и Римито; большой глубины.
Нагу	Ханго-Фіердъ	5	5	Между кирхшпилями Римито и Нагу.

Римпто	Пакапайсъ – Фіердъ . . . Лаппъ и Кирстилефіердъ .	5	6	Между многим. остр.
Паргасъ . . .	Норрфіердъ .	«	«	Составляющій продолж. залива Эрста-фіердъ и фарватеръ изъ г. Або въ Аландъ; глубина 180 ф.
Корпо	Корпостремъ	10	5 до 6	Продолж. отъ Парр-фіерда и проходъ въ Балтійское море.
Паргасъ и Нагу	Эрфіердъ . .	«	«	Продолженіе Эрста Фіерда къ востоку.
Нагу и Корпо.	Гуликропафіердъ.			
		На Аландъ.		
Сундъ	Кіоркзунды. .	«	«	Два залива, изъ коихъ одинъ на западной, а другой на восточной сторонѣ церкви Сундъ; глуб. 96 ф. Замерз. всегда позже нежели другіе заливы.
Лемландъ. . .	Лембеле . . .	1	½	Грунтъ песчаный и глинистый.

Примѣчаніе: Кромѣ вышеизчисленныхъ водъ, въ губерніи имѣются источники минеральной воды, большею частью желѣзнаго свойства, замѣчательнѣйшіе изъ нихъ находятся:

1) Въ г. Або источникъ сей называется Куппинскимъ; при немъ учреждены удобныя строенія и купальни.

2) Въ г. Нодендаль.

3) При селеніи Вереякорва, въ капелланствѣ Вильнесъ, кирхшпиля Лемо, уѣзда Вирмо.

4) При сел. Сальмисъ, въ кирхшпилѣ Нюкюрко, уѣзда Вемо; 2½ вер. отъ г. Нюстада.

5) У сел. Лепписто, въ кирхшпилѣ Вирмо.

6) У г. Раумо.

7) При дер. Лиль-Раумо; въ кирхшпилѣ Ульфебю.
8) Въ кирхшпилѣ Кюро, источникъ называемый Тупкиму.
9) При сел. Поукка въ кирхшпилѣ Руовеси.
10) Раутапоррасъ въ кирхшпилѣ Виттисъ.
11) При сел. Лилькусто въ кирхшпилѣ Біерно.
12) При сел. Пикку въ кирхшпилѣ Біерно.
13) При дер. Весторъ-Илло и при дер. Смедснула, въ кирхшпилѣ Кимито.
14) При дер. Годбю въ кирхшпилѣ Финстремъ, на Аландѣ.
15 При дер. Лембеле, въ кирхшпилѣ Лемландъ.

е) *Болота.*

Въ южной части Абоско-Біернеборгской губерніи, въ особенности близь морскаго берега, почти неимѣется болотъ; напротивъ того, въ сѣверо-восточной части ея въ кирхшпиляхъ: Мухіярви, Тюрвисъ, Рудвеси, Икалисъ и Ульфебю находится весьма много обширныхъ и почти непроходимыхъ болотъ, большею частію, топкихъ и бездонныхъ.

Замѣчательнѣйшія по своей обширности суть.

1) Болото Яміенкейдасъ } Въ кирхшпилѣ Икалисъ-Татакунда въ
2) — Нійнинева } верхнемъ уѣздѣ.
3) — Изосуо или Изонева, въ каппеланствѣ Помаркъ, въ кирхшпилѣ Ульфебю.

6) Пути сообщенія.

Сухопутные.

За исключеніемъ дорогъ, находящихся въ сѣверо-восточной части губерніи, (верхне-Сатакунда въ верхнемъ уѣздѣ) которыя, проходя по мѣстамъ болотистымъ и мало населеннымъ, неудобны для движенія по нимъ войскъ въ мирное время, всѣ прочія дороги въ губ. особливо почтовыя, находятся въ превосходномъ состояніи; ихъ можно назвать шоссе. Онѣ идутъ, большею частію, помѣстамъ наполненнымъ низкими и хорошо воздѣланными холмами, прерываемыми лѣсомъ. Въ южной части губерніи, гдѣ мѣстоположеніе болѣе скалисто, часто возвышаются огромныя скалы гранита, окруженныя остроконечными меньшими скалами, вѣроятно отдѣлившимися въ слѣдствіе сильнаго мороза. Почтовыя дороги, ходя извиваются тамъ около горъ, но все таки онѣ поднимаются иногда подъ угломъ 12 или 15°. Грунтъ по которому идутъ дороги, большею частію глинисто-песчаный. Весьма рѣдко случается, чтобы дороги и мосты портились

отъ разлитія рѣкъ и ручьевъ, близъ дорогъ протекающихъ. По этому, утвердительно можно сказать, что дороги въ Абоско-Біернеборгской губерніи большею частію удобны для слѣдованія войскъ и перевозки тяжестей во всякое время года. Исключеніемъ изъ сего однакожъ служатъ, 1) сѣверо-восточная часть губерніи, гдѣ отъ разлитія болотъ дороги иногда портятся и, 2) самая сѣверная часть, гдѣ вдоль границѣ Вазаской губерніи, отрасль Мансельскаго хребта дѣлаетъ входъ въ губернію съ сѣверной стороны почти недоступнымъ для большихъ обозовъ, даже зимою.

Иногда случается зимою, вовремя сильныхъ мятелей, что дороги, въ тѣхъ мѣстахъ, гдѣ по обѣимъ сторонамъ ихъ идутъ заборы или плетни, такъ заносятся снѣгомъ, что до очищенія ихъ поселянами, сообщеніе почти прекращается на день ли болѣе.

Содержаніе дорогъ.

Въ городахъ мѣщане, а подеревнямъ поселяне обязаны содержать дороги натурою.

Ширина дорогъ.

Большая почтовая береговая дорога отъ Або до Гельсингфорса имѣетъ ширину отъ 3 до 4 саж. а прочія почтовыя дороги большею частію имѣютъ ширину отъ 2 до 3 саж.

Содержаніе почтовыхъ станцій.

Въ городахъ мѣщане, а по деревнямъ поселяне по очереди выставляютъ лошадей на почтовыхъ станціяхъ, а именно: для каждой станціи на большія почтовыя дороги отъ 5 до 10, а на малыя почтовыя дороги отъ 2 до 5 лошадей. Сверхъ сего для каждой станціи назначены еще отъ 4 до 8, такъ называемыхъ резервныхъ лошадей, которыхъ, потребованію станціоннаго смотрителя(гастгевера), обязаны выставлять селенія ближайшія къ почтовымъ станціямъ, когда на оныхъ бываютъ въ разгонѣ почтовыя лошади.

Поселяне употребляютъ повозку на двухъ колесахъ, запрягаемую въ одну лошадь. Такія же повозки въ употребленіи и на почтовыхъ станціяхъ.

За версту и почтовую лошадь платится: отъ всѣхъ городовъ до первой станціи по 4 коп. а по деревнямъ по $2^1/_2$ коп. сер. За обывательскую одноконную подводу платится $1^1/_2$ коп. сер, за версту; плата провоза тяжестей условна.

Дороги въ военномъ отношеніи.

Финлядія вообще, по пересѣченности мѣстоположенія, суровости климата и малому населенію, неспособна ни къ дѣйствію, ни къ продовольствію большихъ массъ войскъ, и потому необходимость заставляетъ раздѣлять войска на отдѣльные самостоятельные отряды. Принимая же во вниманіе, что въ Финляндіи страны, прилежащія къ морю, особенно Абоско-Біернеборгская губернія суть самыя населенныя и самыя плодородныя, и что важнѣйшіе Финляндскіе города суть прибрежные, очевидно войска, дѣйствующія въ Финляндіи, большею частію должны придерживаться къ странамъ приморскимъ; кромѣ того, въ краѣ столь бѣдномъ по своимъ средствамъ, весьма важно, чтобы флотъ содѣйствовалъ войскамъ, дѣйствующимъ на сушѣ; особенно необходимо содѣйствіе гребной флотиліи. По всѣмъ этимъ причинамъ, дорога, пролегающая по морскому берегу, составляетъ главный путь. Этотъ путь, важнѣйшая дорога Финляндіи, служитъ вмѣстѣ съ тѣмъ сообщеніемъ Петербурга съ Стокгольмомъ. Переѣздъ совершается чрезъ Аландскіе острова въ Грисельгамъ.

Кромѣ этаго главнаго пути сообщенія въ губерніи находятся еще слѣдующія.

Почтовыя дороги.

1) Большая почтовая дорога отъ г. Або, въ г.Тавастгусъ, называется береговою.

2) Большая почтовая отъ г. Або, въ г. Тавастгусъ, чрезъ кирхшпили: С-тъ Карипъ, Лундо и С-тъ Мортенъ.

3) Большая почтовая отъ г. Або въ Таммерфорсъ, чрезъ кирхшпили: С-тъ Марія, Лундо, Пейтисъ, Лойміокки, Виттисъ, Тюрвисъ, Карку и Мухіярви.

4) Большая почтовая отъ г. Або въ г. Вазу, чрезъ приходъ Раумо и г. Біернеборгъ, гдѣ устроенъ перевозъ на паромѣ чрезъ рѣку Кумо.

5) Малая почтовая, отходящая отъ почтовой *№* 4, при дер. Турсунперъ и кирки Вирмо идетъ до дер. Гельсингъ, откуда на лодкахъ переѣзжаютъ до острова Брендъ-э; потомъ дорога пролегаетъ по острову до противуположнаго берега, далѣе опять переѣздъ на лодкахъ до острова Кумлинге, потомъ по острову и отъ него, опять на лодкахъ, до Варъ-э; отъ Варъ-э чрезъ сел. Монгстекта, чрезъ Аландъ до сел. Экеръ-э. По этой дорогѣ ходитъ почта въ Швецію.

6) Малая почтовая, отъ г. Або въ г. Гельсингфорсъ, отходитъ

отъ дороги № 1, при мѣстечкѣ Сало, чрезъ кирхшпили: Ускела, Кіикала, Киско, Лоіо, Вихтисъ и Эсбо

7) Малая почтовая, отходящая отъ почтовой № 2, при киркѣ капеланства Эура и выходящая на дорогу № 3, при киркѣ кирхшпиля Пейтисъ.

8) Маля почтовая, отходящая отъ почтовой № 1, при станціи Виста и выходящая на дорогу № 3.

9) Малая почтовая, (отходящая отъ почтовой № 2 при киркѣ капеланства Коскись) въ кирхшпиль Таммела, Тавастгуской губерніи.

10) Малая почтовая отъ г. Біернеборга въ г. Таммерфорсъ она соединяется съ почтовою № 3, у кирки кирхшпиля Виттисъ.

11) Малая почтовая отъ г. Біернеборга въ г. Тавастгусъ, отходитъ отъ дороги № 10 у кирки Виттисъ, чрезъ кирхшпиль Пунгалайтіо.

12) Малая почтовая, отходящая отъ почтовой № 5 при д. Винкеле кирхшпиля Вемо, идетъ до дер. Гаутисъ, гдѣ она раздѣляется: одна отрасль идетъ до г. Нюстада, а другая выходитъ на дорогу № 4 при дер. Летола.

13) Малая почтовая, отходящая отъ почтовой № 4 у кирки Вирмо, чрезъ капеланство Уллене, и выходящая на дорогу № 10 у кирки Кумо.

14) Торговая дорога, отходящая отъ почтовой № 4 при дер. Наузись-Шуммисъ, чрезъ кирхшпили Ноузисъ и Лемо, капеланство Вильнесъ и Меримаску. Дорога сія оканчивается на берегу моря, недалеко отъ станціи Мондала, кирхшпиля Римито.

15) Малая почтовая отходящая отъ почтовой № 3, при станціи Вирсаноя, она пролегаетъ по берегу Оз. Пюхялрви, чрезъ кирхшпиль Эура, мимо желѣзнаго завода Каутуа, и выходитъ на почтовую № 10, при станціи Меретола.

16) Малая почтовая, отходящая отъ почтовой № 15, при станціи Сякуле и выходящая на дорогу № 10 у кирки Кумо.

17) Малая почтовая, отходящая отъ почтовой № 4 у кирки кирхшпиля Летала, чрезъ капеланство Хиппеіокки, и выходящая на дорогу № 15 при желѣзномъ заводѣ Каутуа.

Еще малая почтовая, отходящая отъ почтовой № 17, у мызы Ваапись, чрезъ дер. Сюденмаа и выходящая на дорогу № 4 у кирки кирхшпиля Эура-Оминне.

18) Малая почтовая отъ г. Таммерфорса къ киркѣ капеланства Старо, кирхшпиля Лаппфьердъ, Вазаской губерніи.

19) Малая почтовая, отходящая отъ почтовой № 4, у кирки каппеланства Нормаркъ и выходящая на дорогу № 18, у кирки каппеланства Кангания.

20) Отъ почтовой № 4 отходитъ малая почтовая дорога, у большаго Резоскаго моста, идетъ чрезъ кирхшпиль Резо въ г. Нодендаль, и далѣе выходитъ опять на туже почтовую № 4 дорогу, при станціи Хумикала, у кирки Маску.

21) Малая почтовая, отходящая отъ почтовой № 3, при станціи Сальшисъ и выходящая на дорогу № 18 у кирки кирхшпиля Кюро.

22) Малая почтовая, отходящая отъ почтовой № 18 при станціи Юля-Ярви; она пролегаетъ по берегу оз. Пасіярви до кирки каппеланства Куру, и оттуда въ кирхшпиль Руовеси, гдѣ она раздѣляется; одна отрасль идетъ чрезъ мостъ Ярко въ Вазаскую губернію, а другая чрезъ пороги Муроле, въ Тавастгускую губернію.

23) Малая почтовая, отходящая отъ почтовой № 1 при станціи Сало, идетъ чрезъ кирхшпиль Ускели, мимо кирки каппеланства С-тъ Бертиль, въ г. Тавастгусъ.

24) Малая почтовая, отходящая отъ почтовой № 3, при станціи Орнія и выходящая на дорогу № 13 у кирки каппеланства Улепе.

25) Малая почтовая, отходящая отъ почтовой № 3, недалеко отъ станціи Орнія, идетъ чрезъ кирхшпиль Лойласіокки, до границы Тавастгуской губерніи.

26) Малая почтовая, отходящая отъ почтовой № 3, у кирки каппеланства Вамбула, идетъ мимо кирки каппеланства Аластаро и выходитъ на дорогу № 25, у кирки кирхшпиля Лойміокки.

27) Малая почтовая, отходящая отъ почтовой № 3 у моста Вимискоски, идетъ чрезъ кирхшпили Тюрвисъ и Весилаксъ и далѣе въ Тавастгускую губернію, гдѣ она раздѣляется по направленію къ г. г. Тавастгусу и Таммерфорсу.

28) Малая почтовая, отходящая отъ дороги № 5, на кирхшпиль Финстремъ, на Аландъ; идетъ чрезъ кирхшпили Юмала и Лемландъ до станціи Гранбода, откуда на лодкѣ переѣзжаютъ до Дегербю.

Военныя и торговыя дороги.

29) Торговая дорога, отходящая отъ почтовой № 1, въ разстояніи 19 вер. отъ г. Або, чрезъ кирхшпили Пемаръ и Саго въ сел.

Релаксъ, и чрезъ кирхшпиль Кимито выходитъ опять на дорогу № 1 у кирки Біерно.

30) Отъ г. Або, въ разстояніи $4^1/_2$ верстъ, отходящая отъ дороги № 1 къ морю мимо сел. Лемо, откуда на лодкахъ перевозятъ на острова: Ситово, Какскерти и Кульго.

31) Отъ почтовой № 1, въ разстояніи отъ г. Або $7^1/_2$ верстъ, отдѣляется дорога, идущая чрезъ островокъ Престольмъ и Кустъ-Э къ киркѣ кирхшпиля Паргасъ и далѣе на ос. Оль-Э.

32) Отъ почтовой № 29 отходитъ дорога, у кирки Сагу къ киркѣ каппеланства Каруна и къ берегу моря.

33) Отъ дороги № 32, отходитъ дорога, въ разстояніи $1^1/_2$ вер., отъ кирки Сагу, чрезъ кирхшпиль Халико и выходитъ на почтовую № 1, недалеко отъ станціи Кеала.

34) Отъ большой почтовой № 1, у большаго Пемарскаго моста, отдѣляется дорога, и слѣдуя берегомъ рѣки Темаръ, выходитъ на почтовую № 2, недалеко отъ кирки каппеланства Эура, кирхшпиля С-тъ Мортенъ.

35) Отъ почтовой № 1, не далеко отъ станціи Кеала, отдѣляется дорога въ дер. Аммако; сія деревня назначена для квартиръ проходящихъ воинскихъ командъ.

36) Отъ почтовой № 1, между станціею Кеала и киркою Халико, отдѣляется дорога, которая пролегаетъ мимо мызы Всюрила, къ киркѣ каппеланства Ангильніеми.

37) Отъ почтовой № 1, у кирки Халико, отходитъ дорога въ кирхшпиль С-тъ Мортенъ и выходитъ на почтовую № 2.

38) Отъ дороги № 31, отдѣляется дорога, не далеко отъ парома чрезъ Норрсундъ, къ киркѣ каппеланства Кустъ-Э и далѣе до мызы кустъ-Э.

39) Отъ почтовой № 1 у Силоскаго моста, отходитъ дорога, чрезъ каппеланство С. Вертисъ, въ кирхшпиль Кіикали и далѣе въ г. Тавастгустъ.

40) Отъ почтовой № 6, недалеко отъ мѣстечка, отходитъ дорога въ кирхшпиль Киско.

41) Отъ дороги № 10 отходитъ дорога у деревни Бирилла, къ киркѣ кирхшпиля Кискала, откуда другая дорога при деревнѣ Риутсуо, выходитъ на дорогу № 39.

42) Отъ почтовой № 1 отходитъ дорога, при станціи Ламбола, кирхшпиля Біерно, къ желѣзнымъ заводамъ Тюкъ-Э и Карьякала.

43) Отъ почтовой № 1 отходитъ дорога при станціи Ламбола и выходитъ на дорогу № 6; сія дорога называется Судейскою.

44) Отъ почтовой № 1, у кирки Біерно, отходитъ дорога къ желѣзному заводу Коскисъ и далѣе въ кирхшпиль Киско.

45) Отъ дороги № 44 отходитъ дорога при селеніи Астельіоки и выходитъ надорогу № 43.

46) Отъ почтовой № 2 отходитъ дорога у кирки С. Мортенъ въ каппеланство Карипайсъ.

47) Отъ почтовой № 3, у кирки кирхшпиля С. Маріи, отходитъ дорога чрезъ каппеланства Руско и Вахто и выходитъ на почтовую № 4 недалеко отъ станціи Хумакола.

48) Отъ почтовой № 3, недалеко отъ кирки С. Маріи, отходитъ дорога въ капеланство Пахтисъ.

49) Отъ почтовой № 3, недалеко отъ станціи Мяккюла, отходитъ дорога въ дер. Куркила и выходитъ на дорогу № 2.

50) Отъ почтовой № 25 отходитъ дорога въ каппеланство Мятсема.

51) Отъ почтовой № 11 отходитъ дорога, недалеко отъ границы кирхшпиля Виттисъ, въ дер. Теукула и Тортила, гдѣ устроенъ паромъ чрезъ рѣку Кумо; далѣе идетъ къ киркѣ каппеланства Кіиска и къ киркѣ кирхшпиля Тюрвисъ, наконецъ выходитъ на почтовую № 3 у моста Вашмаскоски.

52) Отъ почтовой № 7 отходитъ дорога при станціи Курала (кирхшпиля Весилаксъ) въ каппеланство Тотьярви.

53) Торговая дорога, отходящая отъ дороги № 18, не далеко отъ станціи Вехуварпе; она пролегаетъ до кирки кирхшпиля Пкалисъ и опять выходитъ на дорогу № 18 при станціи Ярвенкуле.

54 Отъ почтовой № 14 отходитъ дорога чрезъ каппеланство Міетойсъ и выходитъ на большую почтовую дорогу № 4 въ дер. Турсуперя, близъ кирки Вирмо.

55) Отъ почтовой № 12 отходитъ дорога близъ кирки Нюкирко въ г. Нюстадъ.

56) Отъ почтовой № 18 отходитъ дорога между станціями Летала и Иходе, къ киркѣ Пюхема.

57) Отъ г. Раумо въ киркѣ Лаппо, и въ каппелантсво Хиннеріоки, выходитъ на почтовую № 17.

58) Отъ дороги № 57, отходитъ дорога у кирки Лаппо, къ киркѣ Эура-Ошипне и выходитъ тамъ на почтовую № 4.

59) Отъ почтовой № 4, отходитъ дорога у кирки Эура–Ошипне и выходитъ на почтовую № 10, при станціи Массія.

60) Отъ почтовой № 4, отходитъ дорога не далеко отъ кирки Лувіа и выходитъ на дорогу № 59.

61) Отъ почтовой № 4, отходитъ дорога у кирки Лувія къ гава-

ни Биркшкеръ.

62) Отъ дер. Лиль-раумо (кирхшпиля Ульфебю) пролегаетъ дорога къ гавани Ревсъ-Э.

63) Въ дер. Росшѣсъ, въ 5 вер. отъ г. Біернеборга, отходитъ дорога отъ почтовой № 4, пролегаетъ мимо кирки Ульфебю, и при селеніи Хайстила, паромомъ чрезъ рѣку Кимо, выходитъ на дорогу № 10.

64) Отъ дороги № 63, при селеніи Хайстила, отходитъ дорога мимо мызы Аннола и выходитъ на почтовую № 10 при дер. Хайстила, гдѣ устроенъ тоже паромъ, чрезъ рѣку Кумо.

65) Отъ дороги № 63, отходитъ дорога у кирки Ульфебю къ желѣзному заводу Фридрихсфорсъ, въ каппеланство Кулло.

66) Новая дорога проведена прямо отъ г. Біернеборга въ дер. Финбю (каппеланства Нормаркъ), гдѣ она выходитъ на почтовую № 4.

67) Отъ почтовой № 4 при дер. Росиесъ, отходитъ дорога чрезъ дер. Юльбеле и Содермаркъ и выходитъ на дорогу № 66, при дер. Финбю.

68) Отъ почтовой № 4, недалеко отъ станціи Нормаркъ, отходитъ дорога въ каппеланство Виттисъ-бо-Фіердъ.

69) Отъ почтовой № 4, при селеніи Лангфорсъ, отходитъ дорога къ кирки и гавани каппеланства Састмола и выходитъ опять на туже почтовую № 4, при станціи Туорпле.

70) Отъ почтовой № 13, недалеко отъ кирки Кангаппя, отходитъ дорога въ кирхшпиль Пльмола, Вазаской губерніи.

71) Отъ дороги № 70, отходитъ дорога къ р. каппеланства Карвія.

72) Отъ почтовой № 18 отходитъ дорога до водопада Кюрь.

73) Отъ почтовой № 18 отходитъ дорога въ каппеланство Вильякала.

74) Отъ почтовой № 18, отходитъ дорога, недалеко отъ станціи Пиписало, чрезъ каппеланство Паркано къ киркѣ каппеланства Куру.

75) Отъ почтовой № 3, отходитъ дорогавъ кирхшпиль Мухаярви; оттуда нынѣ проводится дорога въ каппеланства: Суоденіеми и Лувіо.

Постоянныя зимнія дороги.

1) Отъ Або, чрезъ кирхшпили: с. Маріи, Лундо, Пейтисъ и Лойміокки, въ деревню Хумпила, кирхшпиля Таммела, Тавастгуской губерніи.

2) Отъ станціи Пейпике (на почтовой дорогѣ № 19) мимо кирки Кангаппя, до станціи Каупиля, и выходитъ на почтовую № 18, при станціи Ярвенкюля.

3) Отъ Або, чрезъ заливъ Резо, до г. Подейдаль, а оттуда чрезъ заливъ Лемо къ дер. Лембойсъ, кирхшпиля Лемо.

4) Отъ Або, чрезъ островъ Хирвіесала, до дер. Мондола, кирхшпиля Римито.

5) Отъ г. Нолендаль, чрезъ островъ Луопама, до дер. Мондола.

6) Отъ г. Нолендаль, до дер. Ярвисари; а оттуда мимо кирки Корпо, чрезъ заливъ Ваткастъ и островъ Финъ-э, въ каппеланство Гутискеръ.

7) Естественныя произведенія.

1) Обыкновенные роды *зернового хлѣба*, засѣваемаго въ Абоско-Біернеборгской губерніи суть: рожь, ячмень, овесъ и въ небольшомъ количествѣ пшеница.

2) Разнаго рода *огородныя растенія и овощи*, вообще свойственныя холодному климату.

Изъ нихъ примѣчательнѣйшія: картофель, съ 1762 года введенный въ употребленіе возвратившимися изъ семилѣтней войны финскими солдатами и послѣ распространенный стараніями экономическаго общества. Это растеніе составляетъ въ губерніи важнѣйшій предметъ пропитанія; рѣпа, брюква и капуста, разведенны во множествѣ; полевой горохъ сѣется вездѣ; хмѣль, ленъ, пенька и табакъ.

3) *Грибы и кормовыя травы.* Изъ нихъ извѣстно около 800 растеній явнобрачныхъ; числа растеній тайнобрачныхъ нельзя означить даже и приблизительно. Изъ травныхъ растеній, служащихъ для корма скота, болѣе всего встрѣчается на лугахъ, такъ называемый ситникъ (Scirpus-lacustris) рогоза или трастниковка (Cama palustris) и лисичка или лисій хвостъ (Alopecurus pratensis); въ низменныхъ и болотистыхъ мѣстахъ болѣе всего растутъ осочныя травы. Изъ всего числа травныхъ произрастеній насчитываютъ до 335 употребляемыхъ въ медицинѣ.

4) Изъ дикихъ *лѣсныхъ деревьевъ*, особенно по прибрежнымъ мѣстамъ и въ шкерахъ растутъ: дубъ, сѣверпѣе встрѣчающійся какъ рѣдкость: ясень не далѣе 62°, илимъ, боярышникъ, терновникъ, гордъ, кизиль, орѣшникъ, липа.

Изъ обыкновенныхъ родовъ *лиственнаго лѣсу* растутъ: береза осина, ольха, ива, верба, рябина, черемуха. Изъ краснаго или *хвойнаго произрастенія*: сосна, ель, пихта и можевельникъ.

5) *Плодоносныя деревья*, даже и въ тѣхъ странахъ, гдѣ они легко могутъ произрастать, вообще весьма мало размножены.

Недостатокъ ихъ замѣняется ягодами. Изъ рода ягодъ встрѣ-

чаются, рѣдко въ дикомъ состояніи, но вездѣ въ садахъ, всего обыкновеннѣе: крыжовникъ и смародина. Изъ дикихъ ягодъ въ большемъ количествѣ произрастаютъ: земленика, малина, голубика, черника, и другія. На болотистыхъ мѣстахъ родится клюква, и на низменныхъ мѣстахъ морошка (по фински Fuomaurami) и ароматическая сѣверная малина (мамура, по фински Maamurami).

1) *Домашній скотъ*: быки, коровы, бараны, овцы, козы, свиньи, лошади.

2) Изъ *хищныхъ и другихъ звѣрей* водятся: медвѣди, волки, рыси, обыкновенныя лисицы, россомахи, барсуки, выдры, зайцы, кролики, горнастаи, бѣлки и векши; отъ нихъ получаются хорошіе мѣха, и частію даже для заграничнаго вывоза. Въ прежнія времена водились бобры, нынѣ они считаются за рѣдкость; еще рѣже попадаются чернобурыя лисицы и оси; при морскихъ берегахъ и въ большихъ озерахъ водятся тюлени, а въ водахъ Аландскихъ–дельфины.

3) Изъ *домашнихъ птицъ*: обыкновенная курица водится повсемѣстно; другія же, какъ–то: гуси, утки, индѣйки и проч. очень мало разводятся въ деревняхъ сельскими хозяйствами; ихъ держатъ болѣе въ городахъ.

4) Изъ *дикихъ птицъ*, доставляющихъ весьма прибыльную охоту, заслуживаютъ быть упомянутыми: глухари, тетерева, бѣлыя куропатки и рябчики; послѣдніе были разведены по повелѣнію Императрицы Екатерины II, въ окрестностяхъ С. Петербурга и распространились съ 1770 года по Финляндіи. По водамъ живутъ многіе роды дикихъ гусей, утокъ и множество другихъ водяныхъ птицъ, изъ коихъ гага, по причинѣ частаго ея истребленія, сдѣлалась рѣдкою.

5) *Рыбы*: Салакушка, сельди, лохъ (Salmo crioх) форели, щуки, карпы, караси, плотва, лещи, окуни, судаки, ерши, треска, налимы, угри, миноги и проч. Изъ самыхъ большихъ рыбъ, попадающихся въ озерахъ Сатакундскихъ, есть сомъ, бывающій вѣсомъ до 300 фунтовъ.

6) *Насѣкомыя*: пчелы и проч.

7) *Пресмыкающіяся*: піявицы и разнаго рода змѣи, изъ коихъ большая часть ядовиты.

8) *Земноводные*: раки и проч. Въ прежнія времена, въ рѣкахъ и озерахъ Сатакунда попадались мѣстами жемчужныя раковины, но отъ частаго лова, количество ихъ весьма уменьшилось. Впрочемъ

цѣнность ихъ была незначительна, хотя и случались примѣры, что за нѣкоторыя изъ нихъ платили отъ 20 до 30 шведскихъ талеровъ или 7—10 руб. серебромъ.

1) Главнѣйшую породу *камней* составляетъ гранитъ. Твердость его, допускающая красивую полировку, даетъ ему преимущество въ украшеніи великолѣпнѣйшихъ зданій. Особенной красоты гранитъ находится около Або. Черный мраморъ ломается у Біернеборгской гавани. Известковый камень находится во всѣхъ странахъ, въ особенности толстый известковый слой идетъ вдоль береговъ Абоско-Біернеборгской губерніи, или собственной Финляндіи до Нюландской губерніи. Шиферъ, и глина кирпичная для гончарныхъ издѣлій находятся вездѣ. Жерновые и точильные камни находятся во многихъ мѣстахъ, равно какъ красильныя земли, особенно красная.

Гранаты находятся въ кирхшпилѣ Кимито. Въ кирхшпилѣ Виттисѣ найденъ асбестъ.

2) *Металлы*: желѣзо, которое добывается изъ горныхъ рудниковъ и изъ многихъ озеръ и болотъ Сатакундскихъ. Мѣди весьма не много.

8) Климатъ.

Страна, лежащая за 60 градусомъ сѣверной широты, неможетъ измѣнить своей сѣверной природы. Суровая и продолжительная зима, короткое и жаркое лѣто, быстрый переходъ отъ одного къ другому, т. е. продолженіе весны и осени въ немногихъ недѣляхъ, составляютъ общій характеръ сѣвернаго климата. Чѣмъ выше поднимаемся къ сѣверу, тѣмъ ощутительнѣе дѣлаются выставленныя нами отличительныя черты. Впрочемъ, въ позднѣйшія времена въ семъ отношеніи замѣтна во всей Финляндіи чувствительная перемѣна. Зима вообще наступала позже, нежели во времена древнѣйшія, и обыкновенно бывала теплѣе; осень напротивъ, сдѣлалась продолжительнѣе. Это вѣроятно послѣдовало отъ большаго обработыванія страны, высушки многихъ болотъ и уменьшенія лѣсовъ. Средняя температура въ продолженіи самаго холоднаго времени года, въ половинѣ генваря въ Або, по Цельсіеву термометру, показывала 5° 7′ морозу. Величайшіе жары начинаются въ іюлѣ мѣсяцѣ; разность ихъ въ южныхъ и сѣверныхъ странахъ не столько значительна, сколько разность холода. Средняя температура въ половинѣ іюля въ Або, по Цельсіеву термометру, возвышается до 15° 9′. Величайшій холодъ рѣдко переступаетъ нѣсколько за 30 °, а жаръ

въ тѣни замѣчаемъ былъ выше 30°. Продолженіе зимы должно положить въ 5 мѣсяцевъ.

Разность въ климатѣ показывается въ береговыхъ странахъ и въ шкерахъ сравнительно съ странами внутренними. Согрѣтое лѣтнимъ солнечнимъ лучемъ, море охлаждается нетакъ скоро, какъ твердая земля, и теплота его, сообщаясь близь лежащимъ странамъ, замедляетъ приближеніе холоднаго времени года; по этому зима, въ странахъ удаленныхъ отъ моря, наступаетъ гораздо прежде и напротивъ, въ весеннее время, холодные морскіе вѣтры охлаждаютъ береговыя страны въ то время, какъ уже въ верхнихъ полосахъ начинаетъ дѣйствовать растительная сила. Чѣмъ ближе подходишь къ сѣверу, тѣмъ сильнѣе дѣйствуютъ на произрастительность продолжительные лѣтніе дни.

Въ Абоско-Біернеборгской губерніи ячмень колосится къ жатвѣ на 14—16 недѣлѣ послѣ посѣва. Весна начинается въ исходѣ апрѣля, лѣто въ началѣ іюня, осень въ началѣ октября, а зима въ ноябрѣ и декабрѣ.

Произрастенія начинаютъ показываться въ исходѣ мая, цвѣтутъ въ іюлѣ и созрѣваютъ въ августѣ.

Въ метеорологическомъ отношеніи, въ Або, въ продолженіи года, считаютъ 103 дня ясныхъ, 109 частію сумрачныхъ и 153 совершенно сумрачныхъ. Большее число ясныхъ дней было въ апрѣлѣ и въ маѣ, меньшее въ ноябрѣ; большее число сумрачныхъ дней въ декабрѣ, меньшее въ генварѣ. (*) Градъ случается рѣдко и то имѣетъ незначительное вліяніе на страну.

Снѣга покрываютъ землю въ продолженіи 5 мѣсяцовъ. Озера, рѣки и болота крѣпко замерзаютъ.

Воздухъ и климатъ въ губерніи вообще считаются здоровыми. Холера была только въ нѣкоторыхъ мѣстахъ южныхъ, прибрежныхъ странъ, прочія же эпидемическія болѣзни, какъ то: первныя лихорадки и кровавые поносы, посѣщавшіе иногда сѣверо-восточную часть губерніи или верхне-Сатакундскій верхній уѣздъ, должны быть приписаны столько же недостатку въ средствахъ пропитанія какъ и употребленію нездоровой пищи, (къ которой принужденъ былъ прибѣгнуть бѣдный народъ) сколько и вреднымъ испареніямъ отъ весьма многихъ обширныхъ болотъ, въ той части губерніи находящихся.

Самыми благопріятными для здоровья считаются отдаленныя

(*) Метеорологическія данныя, основаны нарезультатахъ многолѣтнихъ наблюденій, университетскаго профессора Гельстрема.

лѣсистыя пространства и шкеры, гдѣ, по исчисленію, изъ 50 человѣкъ ежегодно умираетъ 1. Вообще въ населенныхъ странахъ, между поселянами, умираетъ 1, изъ числа 35 или 40 человѣкъ; въ маленькихъ приморскихъ городахъ 1, изъ 40—45; но въ г. Або, окруженномъ горами, до пожара 1827 года тѣсно выстроенномъ, умиралъ 1, изъ числа 25—30 человѣкъ. Неблагопріятныя для здоровья обстоятельства въ семъ городѣ уменьшились съ того времени, какъ онъ по новѣйшему плану значительно распространенъ. О здоровости климата въ губерніи, можно нѣкоторымъ образомъ судить по достиженію людьми глубокой старости, хотя къ тому могутъ способствовать и нѣкоторыя другія причины. При послѣднемъ всеобщемъ исчисленіи народа, оказалось, что въ Абоско-Біернеборгской губерніи изъ числа 6,585 человѣкъ, 1 достигалъ до 90 лѣтъ или болѣе. Въ означенномъ числѣ лицъ, достигавшихъ 90 или бо-бѣе лѣтъ, женскаго пола было $^2/_3$ а мужескаго $^1/_3$.

Ночные заморозы нерѣдко случаются въ продолженіе лѣтнихъ жаровъ, особенно въ низменныхъ и болотистыхъ мѣстахъ.

III. ЖИТЕЛИ.

За 1849 г. мужескаго пола	126,254
— — — женскаго ——	144,158
Всего	270,412

Племена, нравы и очерки быта.

Древнѣйшіе обитатели Финляндіи были Лаппы, (Лопари, или Лапландцы), блуждающіе съ своими оленями Номады; они принуждены были мало-помалу занимать внутреннія страны, будучи тѣснимы переселявшимися сюда, большею частію съ востока, и въ свою очередь, вѣроятно гонимыми отъ идущихъ на сѣверъ Славянъ, племенами Финскими. Эти племена сначала выбирали для своихъ поселеній пространства приморскія и лежащія по берегамъ рѣкъ. Постепенное распространеніе земледѣлія лишало памадовъ луговыхъ пространствъ и плугъ, подобно мечу, пріобрѣлъ Финнамъ болѣе земли и отнималъ ее у Лапповъ, особено когда послѣдніе не хотели оставлять своего прежняго образа жизни и наравнѣ съ первыми приниматься за земледѣліе. Такимъ образомъ Лаппы оттѣснены были наконецъ за 68° сѣверной широты.

Финны или Финляндцы, составляютъ самый многочисленный народъ, который, по главнымъ нарѣчіямъ языка, раздѣляется на

два поколѣнія: Тавастляндцевъ (или по фински: Hämäläiset, именуемыхъ удревнихъ Руссовъ, Емью или Ямью) и Корелювъ. Въ историческомъ отношеніи Финскій народъ можно раздѣлить на четыре поколѣнія: 1) *на собственно Финновъ*, (Suomalaiset, у Руссовъ Сумь) 2) Тавастляндцевъ; 3) *Карелювъ* и 4) *Квеновъ* или Kainulaiset. Собственно Финны въ юго западной оконечности Финляндіи т. е. въ Абоско-Біернеборгской губерніи живущіе, находятся въ близкомъ сродствѣ съ Тавастляндцами, населяющими среднюю часть Финляндіи.

Финны заняли нынѣшнее свое отечество еще вовремена доисторическія; они нашли его покрытымъ густыми лѣсами, тинистыми болотами и тощими гранитными скалами, а самихъ себя увидѣли подверженными суровости климата, страны, лежащей близь полярнаго круга. Здѣсь, чтобъ избѣжать плачевнаго жребія нужды, бѣдности, всеконечнаго истребленія и снискать самыя скудныя средства къ пропитанію, должны были бороться и превозмогать суровость господствующей природы, смягчать жестокость климата и побѣждать неплодородность почвы.

Эта непрестанная борьба съ жестокостію климата и съ суровостію природы должна была образовать народный характеръ, такимъ, какимъ мы находимъ его въ самой дѣйствительности. Такъ у Финна родились тѣ, никакими трудностями неодолимыя свойства: постоянство, твердость и настойчивость въ исполненіи намѣреній, имъ разъ предпринятыхъ, навлекающія ему нерѣдко упрекъ въ своенравіи и даже въ упрямствѣ; та неистощимая сила терпѣнія, которая, хотя и уступаетъ иногда ударамъ бѣдствія, однакожъ нелегко побѣждается, и то мужество, которое съ дерзкимъ чувствомъ устремляетъ его въ видимую опасность. Лѣтописи тридцатилѣтней войны свидѣтельствуютъ охрабрости Финновъ, а послѣднія столѣтія подтверждаютъ это свидѣтельство. Привыкши съ юныхъ лѣтъ къ труднымъ работамъ, не рѣдко съ самаго дѣтства борясь съ недостаткомъ, Финнъ неможетъ радовать себя тѣми блистательными въ жизни надеждами, которыя лелѣютъ другіе народы, надѣленные лучше дарами счастія и потому какая то угрюмая важность и задумчивость ярко обозначаютъ черты его лица, всю его наружность и ясно высказываются въ его пѣснях. Онъ говоритъ медленно и обдуманно и съ такоюже медленностію исполняетъ свое назначеніе; работа его добросовестна, прочна и надежна. Онъ нелегко воспламѣняется гнѣвомъ, но раздраженный однажды, нерѣдко выходитъ изъ границъ. Видя весьма часто, что надежды его на щасливую будущность разрушаются морозомъ одной ночи, онъ недовѣряетъ счастію, которое нерѣдко измѣняло ему. Онъ не-

довѣряетъ ни чему новому, ни чему необычайному въ жизни, ибо подозрѣваетъ въ томъ для себя какое либо несчастіе, и по той же причинѣ бываетъ недовѣрчивъ къ иноземцамъ и нелегко съ ними сближается; ноего гостепріимный домъ всегда отворенъ для странника и одни только сношенія съ чужеземцами въ странахъ многолюдно населенныхъ, научили его принимать плату за гостепріимство. Въ прибрежныхъ странахъ, гдѣ поселилось много Шведовъ, первоначальное Финское племя уже примѣтно измѣнилось.

Финляндцы имѣютъ темный цвѣтъ лица, угрюмый и мрачный видъ, грубый голосъ, медленную рѣчь, крѣпкіе члены тѣла и твердую походку. Финская пословица: мужъ пословамъ, быкъ по горамъ, отлично выражающая національный характеръ, можетъ относится въ особенности къ жителямъ внутреннихъ странъ, гдѣ онъ сохранился во всей чистотѣ. Но зато и Финское упрямство вошло въ Швеціи въ пословицу. Финнъ врагъ всѣхъ нововведеній, и его трудно склонить къ перемѣнѣ въ образѣ жизни и земледѣліи. Впрочемъ всѣ согласны въ томъ, что Финляндцы составляютъ умѣренный, сильный, трудолюбивый и дѣятельный народъ. Касательно похвалы ихъ умѣренности, должно къ сожалѣнію, сознаться, что порочная страсть къ пьянству во многихъ мѣстахъ уже видимо обнаружилась.

Кромѣ Финновъ, уже нѣсколько столѣтій живутъ по островамъ Финскаго залива и на всемъ Аландѣ, Шведы (времени ихъ населенія опредѣлительно назначить нельзя). Впрочемъ шведскимъ языкомъ говорятъ всѣ значительныхъ сословій люди, изъ коихъ самое малое число Шведскаго происхожденія. Этотъ языкъ есть офиціальный во всей странѣ и употребляется въ правительственыхъ мѣстахъ и въ училищахъ.

Въ позднѣйшія времена стали переселяться русскіе, особенно съ 1809 года, современи присоединенія Финляндіи къ Россіи. Число ихъ весьма незначительно: они живутъ только въ городахъ, какъ купцы. (*)

Движеніе народонаселенія.

Въ городахъ и уѣздахъ.	Число рождающихся.			Число умершихъ.			Число браковъ.
	Муж.	Жен.	всего.	Муж.	Жен.	всего.	
Въ городахъ	386	372	758	317	308	625	225
— уѣздахъ	4,118	4,035	8,153	2,617	2,505	5,122	2,011
Всего . .	4,504	4,407	8,911	2,934	2,813	5,747	2.236

(*) Въ послѣдніи 7 лѣтъ т. е. съ 1843 по 1850 г. народонаселеніе умножилось 9241 чел.

Изъ числа раждающихся, незаконно рожденныхъ бываетъ среднимъ числомъ въ годъ: въ Або 75, Біернеборгѣ 19, Раумо 9, Нюстадѣ 15, Таммерфорсѣ 6, Нодендалѣ 3, а въ уѣздахъ 710, всего въ губерніи 837.

Размѣщеніе городскихъ жителей.

Города.	Число домовъ. Общественныхъ. Камен.	Дерев.	Частныхъ. Камен.	Дерев.	Несущихъ постой.	Свобод. отъ пост.	Церквей. Каменныхъ.	Деревянныхъ.
Або	20	15	40	526	361	240	2	«
Нодендаль	«	2	«	125	116	11	1	«
Раумо	1	5	2	254	247	15	1	«
Біернеборгъ	2	3	9	410	398	26	«	1
Таммерфорсъ	1	5	1	166	«	173	«	1
Нюстадъ	«	7	«	298	288	17	1	«

Сельскихъ.

Слѣдующая таблица показываетъ число дворовъ въ уѣздахъ, и сколько изъ нихъ освобождены отъ воинскаго постоя.

	Уѣзды		Число дворовъ въ уѣзд.	Изъ нихъ освобожден. отъ воинск. постоя.
1)	Халико . . .		1,420	283
2)	Пикисъ . . .		1,037	145
3)	Маску . . .		1,811	200
4)	Вирмо . . .		1,103	236
5)	Вемо . . .		1,158	216
6)	Нижне-Сатакунда .		1,326	178
7)	Верхн-Сата-кунда	Верхней .	957	233
8)		Средней .	1,174	247
9)		Нижній .	1,240	168
10)	Аландъ . . .		1,110	231
	Всего . .		12,336	2,137

Освобожденные отъ воинскаго постоя суть: *въ городахъ*, дома дворянства и духовенства; *въ уѣздахъ* собственно дворянскія имѣнія, называемыя Säteri и Fäls, боштели духовенства, казенныя милиціонныя боштели, имѣнія Немдемановъ или Членовъ Лагманскаго и Геральскаго суда, имѣнія церковныхъ старшинъ и Гастгеберы или почтовыя станціи.

Домы и строенія по деревнямъ не имѣютъ ни правильности, ни красоты: но зато расположены выгоднымъ для хозяйства образомъ. Дворы большею частію разбросаны, отъ того что каждый земледѣлецъ по возможности старается строить свой домъ на срединѣ воздѣланнаго имъ поля. По этому самому встрѣчается не большое число деревень, имѣющихъ нѣсколько болѣе дворовъ. Есть однакожъ нѣкоторыя деревни, въ особенности въ южной и сѣверо-восточной части губерніи, имѣющія до 20 и болѣе дворовъ. Обыкновенно селенія расположены вдоль по дорогѣ. Величина избъ бываетъ большею частію отъ 60 до 100 квадр. аршинъ.

Относительно пожаровъ, они весьма удобно расположены. Вездѣ по селеніямъ есть колодцы, наполненные чистою и здоровою водою.

На версту приходится жителей:

мужескаго пола . . .	6.
женскаго — . . .	6,
Всего.	12.

На каждую мужескую душу приходится 19 десятинъ, число дворовъ, удобныхъ для расположенія войскъ по квартирамъ: 7,495.

Число дворовъ, кои по отдаленности своей отъ мѣстъ, признанныхъ удобными для расположенія войскъ по квартирамъ, немогутъ войти въ составъ общаго квартирнаго росписанія Абоско-Біернеборгской губерніи: 4,841; а всего въ Абоско-Біернеборгской губерніи 12,336 дворовъ. Число дворовъ, освобожденныхъ отъ воинскаго постоя часто измѣняется, но бываетъ около 2,137.

Замѣчательнѣйшія селенія по народонаселенію.

Какихъ уѣздовъ.	Назван. селен.	Число дворовъ.	Число жителей.
Верхне Сатакунда верхняго.	Кавіа	65.	1,500.
	Верх. Хонгаіоки.	Свѣдѣній по числу дворовъ неполучено.	1,310.
	Ниж. Хонгаіоки.		500.
	Вихтитярви . . .		575.
	Канганпе		700.
	Венесярви		480.

Верхне Сатакунда верхняго.	Ямiярви	46.	
	Кинiе	54.	
Верхне-Сатакунда средняго.	Литсола		485.
	Меристайпале . .		460.
	Лейку		360.
	Юлеярви		329.
	Нава		393.
Верхне-Сатакунда нижняго.	Иско-Секюле . .		646.
	Кангапне		239.
	Кепала		223.
	Туйскула		222.
	Шѣхсiоки		290.
	Вѣхс-Секюле . .		287.
Нижне-Сатакунда	Састелола . . .		
	Хинтисбофiердъ.		
	Нормаркъ . . .		
	Помаркъ		
	Росиесъ		
	Левеннельдо . .		

Свѣдѣнiй по числу дворовъ неполучено.

Свѣдѣн по числу жителей неполучено.

Таблица жителей по званiямъ прилагается подъ № 2.

Жители по сословiямъ.

Жители Финляндiи раздѣляются на четыре класса или сословiя: на дворянъ, духовныхъ, купцовъ или мѣщанъ и земледѣльцовъ.

1) *Дворянство.* Каждому старшему члену старшей линiи дворянской фамилiи предоставлено право посѣщать общiй сеймъ Финляндiи.

2) *Духовенство.* Имѣетъ право представлять правительству выбранныхъ имъ въ Епископы кандидатовъ, а изъ своего сословiя посылать на сеймъ депутатовъ, по одному изъ каждаго пробства.

Епископы, по ихъ сану, имѣютъ право присутствовать на сеймѣ.

3) *Сословiе купцовъ и мѣщанъ* населяетъ города. Купцы и мѣщане каждаго города имѣютъ право посылать на сеймъ своихъ депутатовъ.

4) *Земледѣльцы* раздѣляются: на коронныхъ, помѣщичьихъ и податныхъ или самостоятельныхъ (Krono, Frälse och Skatte). Земледѣльцы коронные и податные составляютъ четвертое сословiе на сеймахъ и имѣютъ право избирать изъ среди своей депутатовъ, по одному изъ каждаго уѣзда.

Дворянство и духовенство освобождены отъ многихъ повинностей, которыми обложены сословiя мѣщанъ и земледѣльцевъ, между прочимъ они освобождены отъ воинскаго постоя.

Всѣ прочiе жители, какъ напримѣръ военные и гражданскiе,

служащіе и отставные чиновники, коль скоро они не принадлежатъ къ сословію дворянъ, рабочій классъ людей и бобыли, неимѣющіе отдѣльныхъ земель или геймановъ, такъ называемые торпари, поденьщики, батраки, всѣ живущіе въ прислугѣ и другіе не причисляются ни къ которому изъ четырехъ сословій или классовъ и потому на сеймахъ не имѣютъ своего представительства.

IV. ПРОМЫШЛЕННОСТЬ.

Промышленность находится еще на самой низкой степени, но вообще въ народѣ замѣтна наклонность къ трудолюбію и достиженію лучшихъ успѣховъ и усовершенствованій по этой части. Доказательствомъ сему можетъ служить то, что въ послѣднія времена испрошено было у правительства много разныхъ привиллегій на заведеніе мануфактуръ и фабрикъ. Причины, препятствующія успѣхамъ промышленности, суть: неимѣніе достаточныхъ капиталовъ, безпошлинный ввозъ Русскихъ мануфактурныхъ произведеній, равно какъ малая пошлина на произведенія, ввозимыя изъ Швеціи, и наконецъ, что мануфактурныя произведенія Финляндіи никакъ еще немогутъ равнятся съ произведеніями другихъ странъ и потому потребность иноземнаго ввоза еще непрекращается. Для большаго содѣйствія распространенію новыхъ мануфактурныхъ заведеній, городъ Таммерфорсъ, еще въ 1821 году объявленъ вольнымъ; въ немъ позволено селиться всѣмъ своеземнымъ и чужеземнымъ мануфактуристамъ, фабрикантамъ и всякаго рода ремесленникамъ, съ правомъ освобожденія отъ всѣхъ казенныхъ повинностей, безъ всякихъ цеховыхъ ограниченій и сверхъ того съ преимуществомъ ввозить безпошлинно сырые матеріалы и машины и производить свободную торговлю своими произведеніями во всей Финляндіи.

Преимущественнымъ исключеніемъ изъ всей столь ограниченной промышленности, можетъ быть обработываніе произведеній лѣсныхъ, доставляющихъ важнѣйшій источникъ доходовъ.

Для улучшенія сельскаго хозяйства въ 1797 году въ г. Або, учреждено Экономическое общество. Оно упрочено въ своемъ существованіи разными денежными и другими пожертвованіями состороны правительства и многихъ частныхъ лицъ и оказываетъ постоянныя заслуги, распространеніемъ полезныхъ растеній, закупкою лучшихъ иноземныхъ хлѣбныхъ сѣмянъ, выписываніемъ мягко-рунныхъ овецъ, преподаваніемъ наставленій въ земледѣліи и проч.

Между тѣмъ какъ фабрики и мануфактуры въ значительномъ объемѣ донынѣ немогли заводиться въ Финляндіи, народъ постоян-

но преуспѣваетъ въ своей, съ древнихъ временъ обычной, дѣятельности и приготовляетъ издѣлія нетолько для собственнаго употребленія, но и для продажи, и потому правительство всячески старалось, чрезъ содѣйствіе экономическаго общества, распространить въ народѣ промышленную дѣятельность и оборотливость и придавать его домашнимъ издѣліямъ большое совершенство.

Въ г. Або основано прядильно-ткацкое училище, для котораго наставницы выписаны были изъ Шведской Порландіи, приготовляющей самый лучшій холстъ. Ткачихи, получавшія образованіе въ этомъ заведеніи, были разсылаемы повсюду учительницами; преподаваемыя въ немъ наставленія вообще улучшили ткацкое производство, и не только полотна, но и лучшихъ качествъ бумажныя ткани начались приготовляться, какъ для домашняго употребленія, такъ и для продажи. Обыкновеніе вязать для продажи чулки и перчатки, заведенное еще съ католическихъ временъ монахинями Бригиттинскаго Ордена, жившими тогда, въ г. Нодендалѣ, удержалось до нашихъ временъ, распространившись въ окрестныхъ мѣстахъ.

Г. Раумо извѣстенъ приготовленіемъ кружевъ. Богатства большею частію раздѣлены между разными сословіями жителей; однакожъ есть въ губерніи нѣкоторые довольно богатые помѣщики. Самые богатые купцы находятся въ городахъ Або и Біернеборгѣ.

Всѣ земскія повинности, поступающія ежегодно отъ Абоско-Біернеборгской губерніи составляютъ около 375,421 руб. серебромъ.

Сельское хозяйство, промыслы и ремесла.

Земледѣліе съ древнихъ временъ было главнѣйшимъ способомъ пропитанія Финновъ.

Почва земли Абоско-Біернеборгской губерніи большею частію глино-песчаная, а вдоль береговъ каменистая. Такъ какъ почва въ Финляндіи первоначально способна была къ правильному хлѣбопашеству, то Финны, съ тѣхъ самыхъ временъ, какъ они сдѣлались исторически извѣстными, начали употреблять особый способъ обработыванія полей: плель или пережегу. Этотъ способъ состоитъ въ томъ, что на лѣсистомъ мѣстѣ, годномъ для посѣва, вырубается и сожигается весь лѣсъ; земля, удобренная оставшеюся отъ пережеги золою, вспахивается между оставшимися пнями и засѣвается рожью, ячменемъ и проч. Если она окажется особенно плодородной, то послѣ первой жатвы сѣютъ на ней овесъ, и наконецъ гречиху; а потомъ оставляютъ ее на отдыхъ и назарастаніе опять лѣсомъ. Но какъ такого рода земледѣлие особенно вредно, потому что чрезъ мѣру истощенная земля долгое время

неможетъ произращать никакаго новаго лѣса вмѣсто истребленнаго пережегою, и потому лѣса, столь важный для Финляндіи предметъ, чрезъ это уменьшаются; то правительство старалось повозможности ограничивать сей способъ обработыванія, и только въ такихъ странахъ, гдѣ неровная и каменистая почва затрудняетъ введеніе правильнаго хлѣбопашества, какъ напримѣръ въ восточныхъ губерніяхъ Финляндіи, обычай пережигать земли остался господствующимъ.

Но въ Абоско-Біернеборгской губ., преимущественно въ средней и южной ея частяхъ, причисляющихся къ странамъ Финляндіи, имѣющимъ плодороднѣйшую почву и потому болѣе способнымъ къ обработыванію, нынѣ вездѣ введено правильное хлѣбопашество. Эти части губерніи, покрыты обширными пахотными полями, которыхъ узкія, немного выпуклыя гряды, раздѣлены между собою совершенно прямыми бороздами, для отвращенія вредной сырости; трава, выростая въ конавкахъ, счищается ежегодно и перемѣшивается съ землею, образовавшеюся при вспахиваніи. Здѣсь нѣтъ наполяхъ этаго множества камней, которое бываетъ въ восточныхъ губерніяхъ Финляндіи т. е. въ Саволаксѣ и Кареліи, и плодоносный грунтъ здѣсь состоитъ большею частію изъ глины съ пескомъ. Другой здѣшній способъ воздѣлыванія полей состоитъ въ обсушиваніи болотъ, мало помалу превращаемыхъ въ обработанную землю. Чрезъ это нетолько увеличивается самое хлѣбопашество и число луговъ, но и климатъ значительно улучшается. Но еще вдобавокъ несчастіе для хлѣбопашца составляютъ ночные морозы, нерѣдко случающіеся въ продолженіе лѣтнихъ жаровъ, особенно въ низменныхъ и болотистыхъ мѣстахъ. Эти ночные заморозы часто истребляютъ въ нѣсколько часовъ зрѣющіе къ жатвѣ хлѣба, и загодовой трудъ заставляютъ терпѣть неурожай и бѣдность. Этому злу также надѣются помочь посредствомъ осушенія болотъ.

Кромѣ обыкновеннаго зернового хлѣба, какъ то: ржи, ячменя, овса и въ небольшемъ количествѣ пшеницы, сѣютъ: табакъ, картофель, горохъ и другія огородныя овощи. Пенька и ленъ разводятся въ столь маломъ количествѣ, что сборъ недостаточенъ даже для домашняго употребленія жителей.

Количество посѣва на десятину бываетъ ржи $1^1/_2$ четверти; ячменя 1 четверть 7 четверниковъ; овса 2 четверти, 1 четверикъ.

Въ недавно-минувшіе годы неурожая, когда при всей экономіи, хлѣбные запасы, какъ въ частныхъ такъ и въ общественныхъ магазинахъ, были истощены, привезено большое количество хлѣба изъ иностранныхъ земель и изъ Россіи. Но и въ хлѣбородные годы,

когда вывозится хлѣбъ заграницу, въ Россіи покупается мука для продовольствія квартирующихъ въ губерніи войскъ.

Особенная примѣчательность въ Финляндіи та, что менѣе плодородныя страны ея, соразмѣрно съ количествомъ высѣваемаго хлѣба, даютъ иногда богатѣйшую жатву. Такъ напримѣръ въ Куопіоской губерніи, случается что общій урожай бываетъ самъ 7, тогда какъ въ Абоско-Біернеборгской губерніи, пользующейся выгодами лучшей и плодороднѣйшей почвы, общій урожай бываетъ самъ 6. Но это обстоятельство ни мало не опровергаетъ показаннаго насчетъ относительной плодородности земли въ разныхъ губерніяхъ Финляндіи, по той причинѣ, что въ странахъ, которыхъ почва земли плодороднѣе, сѣютъ несравненно чаще или гуще. Тамъ земля имѣетъ болѣе силъ къ произрастенію и лучше способствуетъ къ созрѣванію большаго количества сѣмени. Мѣрное пространство полей, для равнаго количества посѣва въ губерніяхъ плодороднѣйшихъ гораздо меньше, нежели въ губерніяхъ не столько плодородныхъ, и сберегаемая чрезъ то земля, а еще болѣе труды земледѣльца въ первыхъ, несравненно превышаютъ выгоды самой обильной жатвы въ послѣднихъ.

Среднія цѣны.

	Серебромъ. Рублн.	Коп.
Четверть пшеницы	7	«
— Ржи	5	64
— Ячменя	3	$92^2/_3$
— Овса	2	$39^1/_2$
— Полеваго гороху . . .	4	$54^5/_6$
Ведро горячаго вина (водки) . . .	1	55

Работника земледельца.

Въ годъ (получая пищу)	20	«
— лѣто (не получая пищу) . .	25	«
— день — — — . .	«	26
Работникъ съ лошадью въ день .	«	52

Въ годы неурожая жители бѣднѣйшей части губерніи, т. е. Верхне-Сатакундскаго-Верхняго уѣзда кирхшпилей: Икались, Руовеси и Кіоро, оставляя свои дома, уходятъ обыкновенно толпами къ городамъ, при морскомъ берегу лежащимъ на заработки.

		Четвертей
Посѣвъ	Льна.	750
	Конопли (*) . . .	600

Ленъ и конопля большею частію употребляются на мѣстѣ: а небольшое количество сбывается въ сыромъ видѣ въ городахъ во время ярмарокъ.

Среднія цѣны.

Пудъ льна на мѣстѣ — — въ городахъ	2 руб. 22½ к. с.
— конопли намѣстѣ — — въ городахъ	1 руб. 80 коп. с.

Средній доходъ съ десятины пахатной земли составляетъ 36 руб. сер., а принимая въ расчетъ, трудъ и матеріалы для посѣва и обработки, 18 руб. сер.

Таблица подъ № 3 показываетъ количество посѣва и урожая.

Примѣч.: 1) Сверхъ того употребляется на винокуреніе 50,600 четвертей зернового хлѣба, изъ котораго выкуривается ежегодно около 202,000 ведръ горячаго вина.

2) Куреніе вина предоставлено всякому владѣтелю земли за установленую въ казну пошлину и по опредѣленнымъ срокамъ; собственныхъ винокуренныхъ заводовъ не имѣется.

3) Картофель сбирается ежегодно около 521,800 четвертей.

4) Въ 37 приходскихъ ссудныхъ запасныхъ магазинахъ запасъ составлялся по 1 іюля 1849 года ржи 13,100, ячменя 1,309, овса 123, и гороху 66 бочекъ.

5) Военные провіантскіе магазины находятся въ г. г. Або, Біернеборгѣ и въ укр. Скарпансѣ на островѣ Аландѣ; они всѣ состоятъ въ распоряженіи Военнаго начальства.

6) Казенныхъ запасныхъ магазиновъ Финляндскаго гражданскаго вѣдомства 5, а именно: 1, въ г. Або, 2, въ г. Біернеборгѣ; 3, въ г. Таммерфорсѣ; 4, въ кирхшпилѣ Кюра и 5, въ угодьяхъ казенной мызы Кастельгольмъ на островѣ Аландѣ (**).

Все это количество хлѣба, при обыкновенныхъ урожаяхъ бываетъ достаточно для необходимаго продовольствія жителей, одна-

(*) Для потребности жителей Абоской губерніи ленъ большею частію получается изъ Тавастгуской губерніи, гдѣ онъ довольно значительно разводится, а конопля привозится изъ Россіи.

(**) Для пособія нуждающихся при неурожаяхъ, правительствомъ заведены казенные запасные провіантскіе магазины. Изъ этихъ магазиновъ по умѣреннымъ цѣнамъ продается рожъ и ячмень, какъ на посѣвъ, такъ и на прокормленіе, а на выручаемыя чрезъ то деньги закупается новый запасъ. Кромѣ того почти каждый приходъ имѣетъ также ссудные провіантскіе магазины.

кожъ иногда случается въ бѣднѣйшей части губерніи; т. е. Верхне-Сѣтакунда верхнемъ уѣздѣ, что поселянинъ не ѣстъ хлѣба изъ одной чистой муки испеченнаго, а примѣшиваетъ въ него мелко истолченую солому, эстляндскій мохъ, сосновую кору или что либо другое, могущее сколько нибудь замѣнять хлѣбныя растенія.

По новѣйшему изчисленію поверхность губерніи занимаетъ 2,486,848 десятинъ.

Вотъ какимъ образомъ подраздѣляется это пространство:

Поля занимаютъ	60,710 десят.
Луга	240,487.
Пажити (т. е. кустарники и выгоны.)	152,766.
Лѣса	1,320,672.
Рѣки, болота и озера	712,213.
Всего.	2,486,848.

Отсюда видно, что поверхность, занимаемая полями, относится къ пространству губерніи какъ 1 къ 41-му.

Народонаселеніе губерніи простирается нынѣ 272,907 чел. обоего пола, слѣдовательно на каждаго жителя приходится $^2/_9$ десятины пахатной земли.

Губернія платитъ ежегодно около 375,421 руб. сереб. поземельной подати, т. е. средняя подать съ десятины составляетъ около 15 коп. сереб.

Ни одинъ вопросъ въ агрономіи и въ политической экономіи не представляетъ такой важности, какъ тотъ, который относится къ продовольствію народа. (Числа которыя будутъ приведены нами, изображаютъ произведенія обыкновеннаго года. Въ урожайные годы они увеличиваются, въ дурные уменьшаются).

Все количество зернового хлѣба, производимаго Абоско-Біернеборгскою губерніею, простирается до 560,455 четвер. а за исключеніемъ сѣмянъ до 456,486 четвертей.

Количество зернового хлѣба, употребляемаго въ пищу собственно людьми, какъ-то: пшеницы и ржи доходитъ до 306,974 четвертей; ячмень и овесъ составляютъ 149,512 четвертей.

Изъ 456,486 четвертей, остающихся на употребленіе, на пропитаніе каждаго жителя и на кормъ домашнихъ его животныхъ приходится 1 четвер. $5^1/_3$ четверика. Изъ хлѣба употребляемаго въ пищу человѣкомъ, на долю каждаго жителя остается не болѣе 1 четверт. 1 четвер. Въ обыкновенные годы цѣнность хлѣба употреб-

ляемаго въ пищу непревосходитъ 1,667,643 руб. сер., т. е. на каждаго жителя 6 руб. 11 коп.

Зерновые хлѣба, составлявшіе прежде главную пищу жителей, теперь становятся менѣе необходимы, съ тѣхъ поръ именно, какъ стали сѣять картофель, бобы, горохъ и болѣе заниматься огородами.

Огородничество и садоводство.

Садоводство встрѣчаетъ великія препятствія со стороны климата. Значительной величины огороды для поваренной зелени разведены только около городовъ; въ сельскомъ быту огородныя растенія воспитываются единственно помѣщиками и другими сельскими хозяевами, благородныхъ сословій. Сады плодоносныхъ деревьевъ находятся въ нѣкоторыхъ мѣстахъ, болѣе всего въ южныхъ странахъ губерніи, гдѣ разведены яблони, вишни, крыжовникъ и смородина. Для распространенія и улучшенія садоводства составилось, въ недавнія времена, общество въ г. Або. Въ теченіе перваго года своей дѣятельности, оно для своей цѣли, имѣло уже капиталъ въ 4000 р. сер., считая въ этомъ числѣ 5,000 руб. ассиг. Высочайше пожертвованныхъ Государемъ Императоромъ; и для разведенія сада пріобрѣло покупкою необходимое мѣсто, неподалеку отъ г. Або. Въ нѣкоторыхъ мѣстахъ заведены оранжереи , но весьма небольшія.

Луговодство.

Обширныхъ луговъ и пастбищъ въ Абоско-Біернеборгской губерніи весьма немного. Вообще заудовлетвореніемъ домашнихъ потребностей, остатка въ сѣнѣ во все неимѣется. Самыя лучшія луговыя пространства находятся въ слѣдующихъ мѣстахъ: въ кирхшпиляхъ, Лоймiокки, Виттисъ и Пунгалайтіо, въ верхне-Сатакундаишемъ уѣздѣ; и въ кирхшпилѣ С-тъ Мортенъ, въ уѣздѣ Маску, а въ особенности въ уѣздѣ Нижне-Сатакунда, въ кирхшпиляхъ Ульфебю, Эура и Эура-Омминне. Есть въ губерніи нѣкоторыя мѣста а въ особенности въ Шкерахъ, гдѣ жители терпятъ большой недостатокъ въ лугахъ и пастбищахъ.

Вообще луга представляются большею частію попеченію самой природы; искуственное воздѣлываніе ихъ и засѣваніе испытываемо было только немногими владѣльцами обширнѣйшихъ помѣстьевъ.

Луга относятся къ пахатной землѣ почти какъ, 4: 1; и ковсему пространству губерніи какъ 1: $10^1/_3$.

Въ сѣверо-восточный части губерніи, луга большею частію бы-

ваютъ болотисты, а во всѣхъ прочихъ мѣстахъ большею частію половыя. Время сѣнокоса обыкновенно бываетъ въ исходѣ іюля по новому стилю.

Уѣзды и города.		Среднимъ числомъ въ годъ. Урожай. сѣна пудовъ луговаго.	лѣснаго.	болотист.
Халико		359,490	181,890	150,490
Пикисъ		108,286	51,513	50,600
Маску		356,300	340,056	199,462
Вирмо		743,960	41,640	141,310
Вемо		357,650	«	108,350
Нижне-Сатакунда		459,266	27,157	649,157
Верхне-Сатакунда	Верхній	117,988	87,420	689,625
	Средній	273,762	30,385	553,790
	Нижній	212,479	45,650	238,111
Аландъ		356,000	19,500	80,750
Або		»	«	»
Нодендаль		«	«	«
Нюстадъ		2,100	«	«
Раумо		3,000	1,600	2,000
Біернеборгъ		17,280	«	«
Таммерфорсъ		«	«	«
Итого		3,367,561	826,792	2,863,645.

Все количество сѣна собираемаго въ губерніи составляетъ 7,057,998 пуд. а съ десятины $29^3/_4$ пуда.

Средняя его цѣны 22 коп. сер. за пуд. Средній доходъ съ луговой десятины 6 руб. $44^1/_2$ коп. сер.

Скотоводство.

Послѣ хлѣбопашества скотоводство, само посебѣ и какъ вспомогательное средство перваго, составляетъ главнѣйшую отрасль пропитанія жителей Абоско-Біернеборгской губерніи. Важнѣйшій предметъ скотоводства состоитъ въ разведеніи рогатаго скота. И хотя Финляндскій скотъ обыкновенно бываетъ молорослъ, что должно приписывать не весьма рачительному объ немъ попеченію и частому недостатку въ кормѣ, однакожъ онъ доставляетъ нетолько необходимое продовольствіе жителямъ всей страны, но и избытокъ для заграничнаго торга. Овцеводство находится на весьма низкой степени. Оно доставляетъ земледѣльцу для домашняго употребленія

грубую шерсть; въ позднѣйшее время, нѣкоторые изъ помѣщиковъ усугубили стараніе къ улучшенію овцеводства иноземными породами овецъ и тѣмъ доставляли для тонкихъ суконъ не много шерсти, хотя она ни какъ неможетъ равняться съ иностранной.

Финскія лошади вообще малорослы, и бываютъ обыкновенно не выше $2^1/_4$ шведскихъ локтей; но стройны, сильны и легки набѣгу. Для большаго споспѣшествованія успѣхамъ скотоводства не только разрѣшенъ безпошлинный вывозъ масла, сыру, говяжьяго и свинаго мяса, рогатаго скота, овецъ и свиней, но еще назначены преміи для лучшаго качества таковыхъ произведеній. Для улучшенія породъ лошадей назначены ежегодныя денежныя выдачи. Скотоводство терпитъ часто великой вредъ отъ хищныхъ звѣрей. Не смотря на то, что въ каждомъ приходѣ стараются уменьшить это зло, назначеніемъ особыхъ звѣриныхъ охотъ, и что охота составляетъ немаловажный промыслъ поселянина, преимущественно въ странахъ сѣверныхъ, гдѣ весьма часто охотникъ отправляется одинъ на медвѣдя и убиваетъ его, хищные звѣри еще мало истреблены. Въ одной Абоско-Біернеборгской губерніи, въ которой помногочисленности народонаселенія, должнобы, кажется водится ихъ не такъ много, какъ въ странахъ менѣе населенныхъ и обработанныхъ, въ теченіи трехъ лѣтъ, истреблено ими.

Лошадей	912
Рогатаго скота	2,447
Овецъ	7,224
Свиней	498
Козъ	258

Весь убытокъ простирался на сумму 20,500 руб. сер.

Въ послѣднія времена, для избѣжанія такихъ потерь, начали назначать преміи закаждаго убитаго хищнаго звѣря и въ продолженіи трехъ лѣтъ въ Абоско-Біернеборгской губерніи выданы преміи за *тридцать одного* медвѣдя и за *пять сотъ сорокъ одного* волка и рысь.

Уѣзды и города	Среднимъ числомъ число скота		
	Лошадей.	рогатаго.	мѣлкаго.
Халико	2,917	13,527	15,284
Ушкисъ	1,921	5,663	12,265
Моску	2,784	8,853	14,345
Вирмо	2,135	5,851	13,140
Вемо	1,926	7,471	13,615

Нижне-Сатакунда		5,026	16,062	22,360
Верхне-Сатакунда	Верхне	3,263	8,459	18,673
	Средній	4,120	8,876	18,719
	Нижній	3,223	3,632	17,429
Аландъ		2,337	9,262	13,742
Або		250	300	«
Подендаль		7	36	«
Пюстасъ		106	150	70
Раусло		80	250	50
Біернеборгъ		148	215	21
Таммерфорсъ		75	135	«
Итого.		30,328	93,742	160,713 (*)

На каждый дворъ приходится среднемъ числомъ:

Лошадей	2.
Рогатаго скота	7.
Овецъ	10.
Свиней	3.

Собственно такъ называемыхъ конныхъ и овчарныхъ заводовъ нѣтъ въ Абоско-Біернеборгской губерніи.

Средніе цѣны произведеній скотоводства на мѣстѣ:

Быки	10	руб.	97	коп.	сереб.
Коровы	5	—	64	—	—
Овцы	«	—	90	—	—
Свиньи	2	—	87	—	—
Лошади	35	—	«	—	—
Пудъ коровьяго масла	3	—	74	—	—
— Сала	4	—	26	—	—
— Шерсти	7	—	63	—	—
— Мяса	1	—	14	—	—

Лѣсоводство.

Абоско-Біернеборгская губернія до сихъ поръ не имѣетъ недостатка въ лѣсѣ, необходимомъ для домашняго употребленія.

Лучшія и значительнѣйшія пространства строеваго лѣса находятся въ сѣверной части губерніи, исключая однакожъ равнину около р. Кумо, гдѣ почти нѣтъ лѣса; также находятся значительныя пространства лѣса въ кирхшпиляхъ: Ноумсъ и Вирмо, въ уѣздѣ Вирмо; въ кирхшпиляхъ: Маску и Пейтисъ, въ уѣздѣ Маску.

(*) Изъ коихъ, овецъ 123,000, а свиней 37,713.

Самый лучшій и зрѣлый кораблестроительный лѣсъ находится въ кирхшпиляхъ Кюро и Икалисъ въ Верхне-Сатакунда верхнемъ уѣздѣ; и въ кирхшпиляхъ Састмола и Эура-Оминне, въ уѣздѣ Нижне-Сатакунда.

Казенные лѣса неразмѣжеванные и не отданные поселенцамъ находятся въ сѣверной части губерніи, въ кирхшпиляхъ Икалисъ, Руовеси, Саріярви, Тюрвисъ и Ульфебю и во многихъ другихъ мѣстахъ.

Произведенія лѣсоводства составляютъ важнѣйшій предметъ торговли и получаются болѣе изъ внутреннихъ и сѣверныхъ странъ губерніи.

Пространство занимаемое лѣсами составляетъ въ общей сложности немного болѣе $^1/_2$ всей поверхности губерніи. Лѣса большею частію предоставляются попеченію самой природы. Почва лѣсовъ въ сѣверо-восточной части губерніи болотистая; тамъ находятся весьма немногія дороги и тропинки; и главное сообщеніе производится исключительно по большимъ дорогамъ, проведеннымъ чрезъ болота, покрытыя рѣдкимъ сосновымъ лѣсомъ. Въ средней и южной частяхъ губерніи песчаныя горы покрыты весьма мелкимъ и рѣдкимъ сосновымъ лѣсомъ, а большая часть каменныхъ горъ совершенно безлѣсны, низменныя же мѣста (долины) или воздѣланы или покрыты лиственнымъ лѣсомъ.

Такъ какъ вомногихъ мѣстахъ лѣса еще нераспредѣлены на имѣнія, то невозможно иначе означить количество частныхъ и казенныхъ лѣсовъ какъ въ общей сложности.

Въ статьяхъ о климатѣ и промышленности уже говорено о вліяніи на нихъ лѣса.

Обработываніе лѣсныхъ произведеній составляетъ важнѣйшій источникъ доходовъ для обывателей, сбывающихъ это произведеніе въ городахъ. Пильныя мѣльницы, особенно же во внутреннихъ и восточныхъ частяхъ губерніи, доставляютъ великое количество досокъ. Также добывается поташъ, деготь и смола. Въ южныхъ же странахъ, кромѣ того, приготовляется множество толстыхъ или планковыхъ досокъ и стропильныхъ брусьевъ. Немало значительная польза получается также отъ лѣсовъ, преимущественно въ окрестностяхъ городовъ Раумо и Нюстада чрезъ приготовленіе всякаго рода деревянной посуды и прочихъ домашнихъ принадлежностей.

Среднія цѣны на мѣстѣ.

Сажень дровъ сосновыхъ	1 руб.	71 коп.	сер.		
— — березовыхъ	2 —	20 —	—		

Бочка дегтю . . .	1 руб.	80 коп.	сер.
Стропильнаго бревна длиною $4^1/_2$ саж.	« —	30 —	—
Дюжина обыкновенныхъ досокъ	« —	90 —	—
— балокъ и брусьевъ	3 —	« —	—
— планковыхъ досокъ	3 —	« —	—

Во всѣхъ городахъ, при морскомъ берегу лежащихъ, строятся купеческіе корабли. Каждый изъ нихъ, среднимъ числомъ, поднимаетъ грузъ въ 95 ластовъ, считая ластъ въ 12 четверт. Кромѣ того сами жители, живущіе на Аландѣ, въ Шкерахъ и поморскимъ берегамъ строятъ значительное количество меньшихъ судовъ, изъ которыхъ каждое поднимаетъ грузъ въ 5 или болѣе ластовъ. Въ особенности въ г. Або, судостроеніе производилось съ такимъ стараніемъ, что тамъ заказано было даже нѣсколько военныхъ судовъ. Самые лучшіе кораблестроители бываютъ изъ Эстерботніи. Цѣнность купеческихъ кораблей бываетъ отъ 3,000 до 6,000, а меньшихъ судовъ отъ 100 до 1,000 руб. сер.

Пчеловодство.

Экономическое общество старалось содѣйствовать распространенію пчеловодства, которое и завелось нѣсколько, въ окрестностяхъ г. Або.

Рыбная ловля.

Какъ прибрежныя части моря, такъ равно и внутреннія воды изобилуютъ рыбою: и рыбная ловля составляетъ важную часть пропитанія жителей. Въ шкерахъ, гдѣ этотъ промыслъ составляетъ главнѣйшее занятіе жителей, въ морѣ ловится множество *Салакушки*, которая сбывается въ Ревелѣ и въ другихъ мѣстахъ находящихся по ту сторону Финскаго залива. *Сельди*, въ прежнія времена въ изобиліи попадавшіяся въ Балтійскомъ морѣ и при Финскихъ берегахъ, теперь почти совсѣмъ исчезли. Къ важнѣйшему роду рыбъ, ловимыхъ въ Абоско-Біернеборгской губерніи, принадлежитъ *Лохъ* (Salmo criox) водящійся вомножествѣ въ р. Кумо, равно какъ въ озерахъ, имѣющихъ сообщеніе съ помянутой р. и нерѣдко попадающійся въ Ботническомъ заливѣ. Изъ самыхъ большихъ рыбъ, которыя попадаются въ оз. Сатакундскихъ есть *Сомъ* (Silurus glanis), бывающій вѣсомъ до 300 фунт. На Аландѣ водятся тюлени.

Средніе цѣны на мѣстѣ.

Пудъ Лоху соленаго	3 руб. 27¼ коп. сер.
Бочка Салакушки вѣсомъ 8 пудъ 24 фун.	4 — 37 — —

Звѣриная ловля и птицеловство.

Охота составляетъ значительный промыслъ поселянина, въ особенности въ странахъ болѣе лѣсистыхъ, гдѣ стрѣляютъ *медвѣдей, волковъ, рысей, лисицъ, зайцевъ* и проч.; изъ дикихъ птицъ болѣе всего *глухарей, тетеревовъ, бѣлыхъ курапатокъ и рябчиковъ.* Звѣриныя шкуры и дичь сбываются въ городахъ.

Среднія цѣны.

За мѣдвежью шкуру	отъ 6 до 8 руб. сер.
— волчью шкуру	— 2 — 3 — —
— лисью шкуру	— 1 50 к. до 2 р. с.

Число ремесленниковъ и вообще направленіе ремесленной дѣятельности.

Въ силу существующихъ въ Финляндіи постановленій, никакая отрасль торговли, ремеслъ и промышленности никогда неможетъ быть предоставлена одному лицу, въ видѣ исключительной привилегіи или монополіи; но совершенно свободное соревнованіе должно одушевлять народную промышленность и торговлю. Въ классѣ ремесленниковъ существуютъ цехи, но отдѣльное ихъ составленіе противузаконно. Все число ремесленниковъ въ шести городахъ Абоско-Біернеборгской губерніи составляетъ 1,896 чел. Въ уѣздахъ 3,474 чел.

Фаврики и заводы.

Большая часть фабричныхъ и мануфактурныхъ заведеній незначительна по ихъ производительности. Такъ напримѣръ, привилегіи на заведеніе суконныхъ мануфактуръ выданы были большею частію ткачамъ и красильщикамъ, которые безъ капиталовъ должны довольствоваться единственно собствено-ручнымъ производствомъ дѣла и обработкою, за известную плату, доставляемой частными лицами, шерсти, для домашняго употребленія, не будучи даже въ состояніи произвесть что либо для продажи. Фабрикація желѣза во время соединенія Финляндіи съ Швеціею, откуда оно легко могло получаться, была на самой низкой степени. Только стараніями нынѣшняго правительства и оказываемыми имъ пособіями, производство желѣза начало подниматься отъ совершеннаго упадка.

Въ это время найдены и открыты для разработки многіе желѣзные рудники, а въ старыхъ уже давно оставленныхъ, началось вновь производство работъ съ сугубыми усиліями. Смѣло можно надѣяться, что желѣзо современемъ составитъ самую важную отрасль народной промышленности, особенно, когда научатся очищать руду отъ сѣрныхъ и другихъ летучихъ частицъ, обработываніемъ сообразнымъ съ цѣлію. Желѣзные рудокопы, почти исключительно, находятся въ юго-восточной части губерніи. Однакожъ не всѣ заводы, находящіеся въ губерніи снабжаемы были Финляндскою рудою, для нѣкоторыхъ изъ нихъ вывозилась руда изъ Швеціи.

Кирпичные заводы находятся вездѣ въ большомъ количествѣ.

Средніе цѣны на мѣстѣ.

Пудъ желѣза. . . . . 1 руб.
— крицы . . . . . « 35 к.

Число находящихся въ губерніи мѣльницъ достаточно для снабженія ея мукою.

Желѣзные и мѣдные заводы.

Названіе заводовъ.	Какихъ кирхшпилей.	Мѣра производства. Пудовъ. Кованаго желѣза.	Желѣзной крицы.	Мѣдной въ сыромъ составѣ.	Цѣнность производимаго на мѣстѣ. Сереб. Руб.	Коп.
Нормаркъ.	Ульфебю . . .	7,000	«	«	7,000	«
Фридрихсфорсъ. . .	того же. . . .	15,000	«	«	15,000	«
Каутуо	Евра	12,000	«	«	12,000	«
Даль (домна)	Кимито	«	39,000	«	19,500	«
Біеркбода.	того же. . . .	10,000	«	«	12,000	«
Упюкобрукъ (домна)	Біерно	«	25,350	«	12,915	«
Кирьякала	того же. . . .	6,000	«	«	7,200	«
Коскисъ (мѣдный заводъ).	того же. . . .	«	«	1,000	9,000	«
Несебрукъ	того же. . . .	6,500	«	«	7,800	«
Нюгордъ	Руовеси	500	«	«	600	«
	Всего	57,000	64,350	1,000	103,015	«

Города и уѣзды.	Число фабрикъ. Бумажно-прядильныхъ.	Парусинныхъ.	Стеклянныхъ.	Литейн. металлич. колоколовъ.	Писменно-бумажныхъ.	Кожевныхъ англійскихъ.	Табачныхъ.	Суконныхъ.	Маслобойныхъ.	Механическихъ мастерскихъ.	Горныхъ картъ.	Фаянсовыхъ.	Красочныхъ.	Цѣнность производимаго на мѣстѣ ежегодно. Серебромъ. Рубли.	Коп.	Число работниковъ.
Або	»	1	»	»	»	1	2	1	»	1	1	1	»	25,651	»	219
Нодендаль	»	»	»	»	»	»	»	»	»	»	»	»	»	»	»	»
Раумо	»	»	»	»	»	»	»	»	»	»	»	»	»	»	»	»
Біернеборгъ	»	1	»	»	»	»	»	»	»	»	»	»	»	4,900	»	13
Таммерфорсъ	1	»	»	»	1	1	»	1	2	»	»	»	»	184,847	»	657
Нюстадъ	»	»	»	»	»	»	»	»	»	»	»	»	»	»	»	»
Халико	»	»	»	»	1	»	»	»	»	»	»	»	»	2,560	»	22
Пикихъ	»	»	»	»	1	»	»	»	»	»	»	»	»	4,480	»	21
Маску	»	»	1	»	»	»	»	1	»	»	»	»	»	35,800	»	136
Вирмо	»	»	»	»	»	»	»	»	»	»	»	»	»	»	»	»
Вемо	»	»	»	»	»	»	»	»	»	»	»	»	»	»	»	»
Ниж.-Сатапунда	»	»	1	1	1	»	»	»	»	»	»	»	»	4,150	»	28
Верхне Сатапунда. Верхній	»	»	»	»	»	»	»	»	»	»	»	»	»	»	»	»
Средній	»	»	»	»	»	»	»	»	»	»	»	»	»	»	»	»
Нижній	»	»	»	»	»	»	»	»	»	»	»	»	»	»	»	»
Алапдъ	»	»	»	»	»	»	»	»	»	»	»	»	»	»	»	»
Всего	1	2	2	1	4	2	2	3	2	1	1	1	»	262,388	»	1,096

Изъ этихъ фабрикъ замѣчательнѣйшія по мѣрѣ ихъ производства и по числу работниковъ суть:

Въ Таммерфорсѣ.

1) Бумажно-прядильная, занимая 531 работника производитъ въ годъ на 150,000 руб. сер.

2) Писменно-бумажная, имѣя 108 работниковъ производитъ въ годъ на 30,000 руб. сер.

Въ Або,

1) Механическая мастерская, имѣетъ 86 работниковъ.

2) Суконная, имѣя 19 работниковъ производитъ на 3,000 р. сер.

3) Парусная, имѣя 20 работниковъ производитъ на 4,800 р. сер.
4) Фаянсовая, — 18 — — — 2,409 — —

Въ уѣздѣ Маску.

Суконная въ сел. Литойсъ, имѣя 130 работниковъ производитъ въ годъ на 34,440 руб. сер.

Названіе селеній гдѣ фабрики въ уѣздахъ находятся:

Уѣзды.	Фабрики.	Селенія.
Халико . . .	Письменно-бумажная . .	Юванкоски.
Пикисъ . . .	Такая же	Мелюбю.
—	Красочная	Халисъ.
Маску	Стеклянная	Тоурила.
—	Суконная	Литойгъ.
Нижне-Сатакунда .	Стеклянная	Торенесъ.
—	Литейная металлич. колокол.	Перебю.
—	Письмено-бумажная . . .	Лонфорсъ.

Слѣдующая таблица показываетъ число пильныхъ мельницъ и ежегодную производимость ихъ, равно и число привиллегированныхъ мукомольныхъ мельницъ.

Уѣзды.	Число пильныхъ мельницъ.	Ежегодная производимость, дюжинъ планковыхъ досокъ.	Привиллегированныхъ мукомольныхъ мельницъ.
Халико	4	2,100	2
Вемо	2	270	»
Маско	6	2,320	4
Нижне-Сатакунда . . .	9	1,811	11
Верхне-Сатакунда. Верхній	4	1,339	»
— Средній	1	500	2
— Нижній	3	1,540	»
Аландъ	5	незначительныя.	»
Всего . .	34	9,880	19

Торговля.

Абоско-Біернеборгская губернія производитъ довольно значительную внутреннюю и заграничную торговлю. Доказательствомъ постепеннаго распространенія торговли служитъ увеличившееся количество

купеческихъ кораблей и прочихъ судовъ, и значительное увеличеніе въ послѣдніи года мѣны товаровъ. Для большаго оживленія торговли Высочайшимъ постановленіемъ состоявшимся въ 1830 году разрѣшено всѣмъ жителямъ Финляндіи производить вывозными товарами торговлю во всѣхъ внутреннихъ и заграничныхъ торговыхъ мѣстахъ балтійскаго моря. Для образованія же искусныхъ шкиперовъ учреждена въ г. Або навигаціонная школа. Въ 1838 году послѣдовало Высочайшее соизволеніе на прозьбу Абоскихъ гражданъ, объ учрежденіи коммерческаго училища, и назначено для того пособіе изъ общественныхъ суммъ.

Ввозъ хлѣба, по причинѣ частыхъ неурожаевъ нерѣдко дѣлающійся необходимымъ, производитъ рѣшительное вліяніе на перевѣсъ торговли.

Предметами внутренней торговли служатъ преимущественно произведенія земледѣлія и скотоводства; далѣе, крестьянское сукно, полотно, рыба и проч. главнѣйшими торговыми пунктами для внутренней торговли, въ особенности во время ярмарокъ, служатъ города.

Ярмарки бываютъ.

Въ г. Або 4 раза въ годъ: въ январѣ, февралѣ, іюнѣ и сентябрѣ
Въ Біернеборгѣ два раза въ годъ въ февралѣ и сентябрѣ
— Раумо — — — — — январѣ и сентябрѣ
— Нюстадѣ — — — — — февралѣ и октябрѣ
— Таммерфорсѣ — — — — — сентябрѣ и декабрѣ
— Поденсалѣ — — — — — февралѣ и октябрѣ
— Селеніи Салобро (уѣзда Халико) въ октябрѣ.

Внѣшняя.

Главнѣйшіе предметы заграничнаго ввоза суть: соль, желѣзныя и стальныя издѣлія, мѣдь и другіе *металлы* и металическія издѣлія; *рыба*, преимущественно сельди и треска; далѣе: краски, табакъ; *вина*, аракъ, ромъ; *плоды и пряности*, сахаръ, кофе, чай, шелковыя, льняныя и бумажныя матеріи, фаянсъ, стекляныя вещи, аптекарскіе товары, сургучь, писчая бумага и проч.

Предметами вывоза изъ губерніи служатъ преимущественно произведенія лѣсовъ и скотоводства. Важнѣйшія произведенія для заграничной торговли: разнаго рода доски, балки, брусья, бревна, поташъ, дегодь, смола, дрова, береста, деревянная посуда, разныя суда и т. д.

Изъ произведеній скотоводства: рогатый скотъ, овцы, свиньи, говяжье, баранье и свиное мясо, масло коровье, сыръ, сало, выдѣланныя и сырыя кожи. Рыбные промыслы доставляютъ салакушку, лоховину и другіе роды рыбъ; наконецъ вывозятся также тюленій жиръ, мѣха, дичь; далѣе бумажныя ткани и вязаные чулки.

Болѣе всего вывозятся планковыя доски. Дрова вывозятся отвсюду съ береговъ Финскаго и Ботническаго.

Въ 1848 году вывезено было изъ Абоско-Біернеборгской губерніи

Обыкновенныхъ досокъ	37,655	дюж.
Планковыхъ досокъ	25,957	—
Строительныхъ брусьевъ	38,190	—
Балокъ и бревенъ	48,741	штукъ
Дровъ	10,991	саж.
Поташу	1,357	люфунт.
Лопатъ	18,650	штукъ
Дегтя	816	бочекъ

Таблица подъ № 4 показываетъ цѣнность вывоза и привоза.

Изъ сего видно, что цѣнность привозимыхъ въ губернію товаровъ превышала цѣнность вывезенныхъ изъ ней товаровъ; а именно.

Въ которомъ году.	Вывезено товаровъ	привезено товаровъ	балансъ къ невыгодѣ губерніи.
	С е р е б р о м ъ		
	Руб. Коп.	Руб. Коп.	Руб. Коп.
Въ 1841. . . .	786,930 44	1,043,747 32	256,816 88
— 1842. . . .	701,839 87	1,239,101 15	537,261 28
— 1843. . . .	619,594 77	1,253,635 72	634,040 95
— 1844. . . .	535,339 23	1,370,809 83	835,470 60
— 1845. . . .	590,877 2	1,375,952 73	785,075 71

Слѣдственно весь убытокъ въ теченіи этихъ пяти лѣтъ составилъ 3,048,665 руб. 42 коп. серебромъ.

Но неблагопріятное для Абоско-Біернеборгской губерніи отношеніе между привозомъ и вывозомъ покажется нестолько значительнымъ, если принять въ соображеніе, что большая часть, преимущественно изъ Россіи, ввезеннаго хлѣба, назначена была для продовольствія расположенныхъ въ губерніи войскъ, и что въ означенное количество привоза включены также необходимыя для Русскаго войска товары, которые некуплены на Финскіе капиталы и вообще небыли потребностію осѣдлыхъ жителей страны, къ этому можно прибавить еще и то, что означенная здѣсь сумма за вывозные то-

вары означена по цѣнамъ, обошедшимся на мѣстѣ ихъ заготовленія, а не по тѣмъ, въ какія они обходятся на пунктахъ ихъ сбыта.

Таблицы цѣнности главнѣйшихъ вывезенныхъ и привезенныхъ товаровъ показаны подъ *№* 5.

Привезеные товары получаются изъ Англіи, Франціи, Швеціи и Россіи, а соль большею частію изъ Испаніи. Вывозные товары сбываются въ Англію, Францію, Швецію и Россію, а планковыя доски, балки, брусья и бревна вывозятся большею частію въ Испанію и въ Алжирію, гдѣ напримѣръ: за дюжину планковыхъ досокъ получается 8 руб. сереб., стоившихъ здѣсь намѣстѣ. т. е. въ Або-ско-Біернеборгской губерніи 3 руб. сереб.

Слѣдующая таблица показываетъ число судовъ и величину ихъ.

Города.	Число судовъ.	Ластовъ.
Або	49.	4,716.
Нодендаль	«	«
Нюстадъ	52.	3,141.
Раумо	29.	1,521.
Біернеборгъ	37.	6497.
Итого.	167.	15,875.

Кромѣ того есть значительное число меньшихъ судовъ, которые плаваютъ частію около береговъ Финляндіи, частію отправляются въ Россію и Швецію. Число ихъ въ губерніи простирается до 300 съ общимъ грузомъ въ 6186 ластовъ, считая ластъ въ 12 четвертей. Они въ теченіи года отправились: 211 въ г. Штокгольмъ; 21 въ другія Шведскія страны; 40 въ Германію и Данію; 79 въ Ревель и 15 въ С. Петербургъ. Слѣдственно, нѣкоторыя изъ нихъ слѣлали по нѣскольку путешествій въ одномъ и томъ же году. Число экипажа каждаго изъ нихъ обыкновенно бываетъ отъ 2 до 5 человѣкъ.

Цѣна купеческихъ кораблей бываетъ отъ 3 до 6 тысячь, а меньшихъ судовъ отъ 100 до 1,000 руб. сер.

Сверхъ того имѣется въ г. Або четыре пароходныхъ судна съ общимъ грузомъ въ 107 ластовъ, силою всего въ 340 лошадей. Большею частію они назначены для облегченія сообщеній между С. Петербургомъ, Ревелемъ, Гельсингфорсомъ, Стокгольмомъ и Або.

Слѣдующая таблица показываетъ порядокъ городовъ по торговой значительности, число лавокъ, винныхъ и другихъ погребовъ.

Порядокъ городовъ.	Число лавокъ.	Число погреб.
Або	52.	21.
Біернеборгъ	26.	20.
Нюстадъ	7.	4.
Саумо	7.	2.
Нодендаль	«	«
Таммерфорсъ	12.	3.
Итого . .	104.	50.

V. ОБРАЗОВАННОСТЬ.

а) Умственная.

Первыми распространителями образованности въ Финляндіи, во времена католическія, были духовные и монахи. Еще въ 1354 году Исторія упоминаетъ о находившейся при Абоскомъ соборѣ библіотекѣ, состоявшей изъ нѣсколькихъ сочиненій Богословскаго содержанія, а въ слѣдующемъ году, о заведенномъ въ г. Або училищѣ, которое, по всей вѣроятности, должно считаться древнѣйшимъ во всей Финляндіи. Хотя въ то время существовали въ этой странѣ и нѣкоторыя другія учебныя заведенія, но ученіе было вообще неудовлетворительно, и всякій кто желалъ посвятить себя высшей учености, долженъ былъ искать ея въ чужихъ краяхъ. По сему многія лица изъ Финляндскаго высшаго духовенства, особенно облеченныя въ санъ Епископскій, оканчивали науки въ Парижѣ, въ Прагѣ, а послѣ даже и въ Лейбцигѣ и пріобрѣтали себѣ ученыя степени. Въ продолженіе цѣлаго столѣтія послѣ реформаціи, во всей Финляндіи были только низшія училища. Исторія довольно ясно свидѣтельствуетъ о недостаткѣ образованія въ XVI и XVII вѣкахъ. Не прежде какъ въ царствованіе Густава Адольфа, основана была въ 1630 году гимназія въ Або, и вскорѣ, во время опекунскаго правленія и малолѣтства королевы Христины, стараніями тогдашняго генералъ губернатора, графа Браге, 1640 года, обращена въ университетъ. Около тогоже времени были учреждены во многихъ другихъ городахъ Финляндіи училища. Въ продолженіе великой сѣверной войны, во время Петра Великаго и Карла XII, Абоскій университетъ былъ закрытъ и снова получилъ свою дѣятельность въ 1722 году. Съ этой эпохи просвѣщеніе начало распространяться примѣтнѣе и поспѣшнѣе. Новая эпоха для университета

началась со времени присоединенія Финляндіи къ Россіи. Императоръ Александръ I-й назначилъ большія суммы на умноженіе учебныхъ собраній и удвоилъ число наставниковъ. Несчастный пожаръ, случившійся въ Або, осенью 1827 года, вдругъ остановилъ дѣятельность Абоскаго университета, превративъ зданія его со всѣми, уже довольно богатыми собраніями, въ кучу пепла и развалинъ.

Осенью 1828 г. университетъ приступилъ къ новой своей дѣятельности въ Гельсингфорсѣ, гдѣ онъ остался и донынѣ, принявъ наименованіе Императорскаго Александровскаго.

Всѣ нынѣ въ губерніи находящіяся учебныя заведенія для общественнаго образованія состоятъ подъ управленіемъ Архіепископа и соборнаго капитула въ Або.

Въ Абоско-Біернеборгской губерніи находятся теперь гимназія, учрежденная въ г. Або въ 1828 году, когда университетъ былъ переведенъ въ Гельсингфорсъ; при гимназіи состоятъ 7 лекторовъ, одинъ адъюнктъ и 6 учителей, для русскаго, французскаго и нѣмецкаго языковъ, пѣнія, рисованія и гимнастики.

Слѣдующая таблица показываетъ число гражданскихъ заведеній въ Абоско-Біернеборгской губерніи, равно и число учителей, учительницъ и учащихся, (по спискамъ за 1849 годъ).

Учебныя заведенія.		Учителей.	Учительницъ.	Учащихся.
Въ г. Або:	Гимназія	14.	«	91.
	Высшее Элементарное училище	16.	«	247.
	Училище для дѣвицъ	5.	3.	44.
	Бель-Ланкастерское училище	1.	«	201.
	Елементарная школа для дочерей бѣдныхъ родителей	1.	1.	56.
— — Біернеборгѣ	Высшее Элементарное училище	8.	«	109.
	Низшее Элементарное училище	1.	«	16.
— — Таммерфорсѣ	Низшее Элементарное училище	3.	«	40.
— — Иоденсалѣ	Низшее Элементарное училище	1.	«	6.
— — Нюстадѣ	Низшее Элементарное училище	2.	«	41.
— — Раумо	Низшее Элементарное училище	2.	«	27.
— — Скарпансѣ (на Аландѣ)	Низшее Элементарное училище	3.	«	31.
	Всего	57.	4.	909.

Сверхъ сего въ г. Або есть навигаціонное и коммерческое училища; а во всѣхъ городахъ такъ называемыя воскресныя школы.

И такъ въ 15 учебныхъ заведеніяхъ было 909 учащихся. Полагая народонаселеніе губерніи до 270,412 чел. найдемъ въ числѣ 297 жителей одного учащагося. Врочемъ по числу учениковъ, находящихся въ общественныхъ учебныхъ заведеніяхъ, никакъ нельзя навѣрное заключить объ общемъ числѣ учащихся во всей губерніи, по той причинѣ, что многіе обучаются въ частныхъ институтахъ и школахъ. Учебнымъ языкомъ въ училищахъ принятъ Шведскій.

Господствующая вѣра (т. е. Лютеранско-Евангелическое исповѣданіе) имѣетъ большое вліяніе на народное просвѣщеніе, постановляя, чтобы безъ исключенія каждый исповѣдатель ея, достигшій совершеннолѣтія, умѣлъ свободно читать печатныя книги, наизустъ зналъ катихизисъ и имѣлъ ясныя понятія о вѣрѣ и ея догматахъ. Безъ исполненія этихъ условій никто, изъ какого бы класса народа небылъ, неможетъ быть допущенъ къ Святому причастію, ни пріобрѣсть гражданское право въ должности и порученности, зависящихъ отъ выбора и довѣренности гражданскихъ обществъ, ни даже вступить въ законный бракъ. Пасторъ капелланства и ихъ адъюнкты всѣ вмѣстѣ, объѣзжая разъ въ годъ приходъ, дѣлаютъ тогда испытаніе (Examen) народу. Впрочемъ духовенство имѣетъ полезное вліяніе на народъ, бывая его наставниками не только въ дѣлахъ религіонныхъ, но и въ нравственномъ и хозяйственномъ быту.

Несчастнымъ пожаромъ Абоскимъ, университетская библіотека была почти совершенно истреблена, кромѣ оставшихся 836 томовъ.

Библіотека Абоской гимназіи, которой основаніе положено только съ 1828 года, кромѣ географическихъ картъ, рисунковъ для естественной исторіи, академическихъ диссертацій и періодическихъ сочиненій, имѣетъ около 3,000 томовъ. Годовая сумма на умноженіе библіотеки простирается до 140 руб. сер.

Сверхъ сего есть привилегированныя библіотеки для чтенія въ Або и Гаммерландѣ на Аландѣ. Неизвѣстно сколько состоитъ въ нихъ книгъ, но должно быть незначительно.

Въ Финляндіи первая типографія заведена была въ г. Або въ 1642 году, вскорѣ послѣ учрежденія университета. До того времени хотя и были книги на Финскомъ языкѣ, но онѣ печатались въ Швеціи. Древнѣйшая Финская книга, напечатанная въ Штокгольмѣ въ 1544 году, есть библейскій молитвенникъ, изданный Реформаторомъ Финляндіи, Михайломъ Агрикалою.

Нынѣ выходятъ 3 газеты въ г. Або и тамъ же находятся 3 типографіи; гораздо выгоднѣйшее понятіе объ умственномъ образованіи жителей, подаетъ книжная торговля произведеніями иноземной письменности. Количество иностранныхъ книгъ, большею частію на шведскомъ, нѣмецкомъ и французскомъ языкахъ, съ разрѣшенія цензуры годъ отъ году увеличивается, и книжная торговля, особенно въ Або, постепенно распространяется.

Благотворительныя заведенія.

По существующимъ въ Финляндіи узаконеніямъ, каждый кирхшпиль или приходъ обязанъ имѣть попеченіе о призрѣніи своихъ бѣдныхъ и надзоръ за ними порученъ приходскому пастору.

Значительнѣйшія заведенія для призрѣнія бѣдныхъ учреждены въ городахъ. Изъ числа ихъ въ заведеніи г. Або содержится 150 человѣкъ бѣдныхъ. Съ симъ заведеніемъ состоятъ въ связи рабочіе дома: *вольный* гдѣ 100 чел. получаютъ за работу содержаніе и извѣстную плату и *принудительный*, въ который сажаются для работы нищіе и бродяги, получая пищу и одежду.

Касательно попеченія оздоровьи, губернія раздѣлена на округи изъ которыхъ каждый ввѣренъ надзору провинціальнаго лекаря.

Общественныя больницы.

Губернскій Лазаретъ въ г. Або.

Домъ для умалишенныхъ на Шель-Э. (кирхшпиля Наго, въ Абоскомъ шкерѣ).

Лазареты, состоящіе при общественныхъ тормахъ. Въ случаѣ эпидемическихъ болѣзней, каждый кирхшпиль или приходъ обязанъ учреждать и содержать на своемъ иждивеніи больницу для своихъ жителей.

б) Религіозная.

Въ половинѣ XII столѣтія, Король шведскій, Эрикъ Святой въ сопровожденіи Упсальскаго Епископа Генриха Святаго, признаннаго потомъ покровителемъ Финской церкви, первый началъ съ мечемъ въ рукѣ, проповѣдывать Финнамъ христіанскую вѣру, Римскаго исповѣданія. Послѣ кровопролитной войны, продолжавшейся 166 лѣтъ, во время которой Финны нерѣдко получали помощь отъ Руссовъ, наконецъ утверждено было въ Финляндіи вмѣстѣ съ господствомъ Шведовъ, Римское исповѣданіе и основано Абовское Епископство.

Густавъ Ваза ввелъ Лютеранское и въ 1554 году раздѣлилъ церковь (которая во времена католическія управлялись однимъ только Епископомъ Абоскимъ) на два Епископства, съ особеннымъ для каждаго Епископомъ, изъ которыхъ одинъ имѣлъ свое пребываніе въ Або, другой въ Выборгѣ. Съ присоединенія Выборга къ Россіи, по Нюстадскому миру, Выборгское Епископство переведено было въ г. Борго, гдѣ и осталось понастоящее время. Управленіемъ Абоскаго Епископства завѣдуютъ Архіепископъ и соборный Капитулъ въ г. Або. Архіепископъ есть предсѣлатель капитула, а члены состоятъ изъ одного соборнаго пробста (который вмѣстѣ въ тѣмъ есть главный пасторъ города Або) и изъ Лекторовъ Абоской гимназіи. Епископство раздѣляется на пробства или контракты съ отдѣльнымъ начальникомъ, Контрактъ—пробстомъ, который кромѣ того есть и главный пасторъ прихода или кирхшпиля.

Абоско-Біернеборгская губернія раздѣлена на 8 пробствъ, 56 главныхъ приходовъ, или пасторатствъ и 66 капелланствъ. Пасторъ обыкновенно имѣетъ при себѣ Адъюнкта, который служитъ ему по мошникомъ. Духовенству назначены отъ казны земли или помѣстья, называемыя жильемъ.

Сверхъ сего оно получаетъ содержаніе натурою, непосредственно отъ приходовъ: только адъюнкты содержатся на жалованьѣ своихъ главныхъ пасторовъ.

Въ г. Або существуютъ общества: *Евангелическое*, главная цѣль котораго состоитъ въ распространеніе между народамъ книгъ поучительнаго содержанія; и библейское, пекущееся о распространеніе священнаго писанія, которое, во всей полнотѣ на финскомъ языкѣ явилось въ 1642 году.

Епископы и пасторы большей части приходовъ, въ особенности обширнѣйшихъ, избираются и утверждаются Государемъ, изъ числа трехъ представленныхъ кандидатовъ. Пасторы остальныхъ приходовъ, и всѣ капелланы избираются прихожанами. Весьма немногія посторскія мѣста назначаются самими владѣтелями имѣній или помѣщиками.

Христіане всѣхъ исповѣданій и сектъ имѣютъ полную свободу въ отправленіи своихъ обрядовъ и могутъ быть финляндскими согражданами, хотя господствующею вѣрою считается Лютеранско-Евангелическая, и исповѣдатели ея пользуются всѣми правами гражданскими.

Съ 1741 года Реформаты, касательно правъ гражданства, сравнены совершенно съ Лютеранами, а съ 1828 года равно и всѣ

финскіе граждане, греко-россійскаго исповѣданія, получили право вступать въ финляндскую службу.

Впрочемъ не смотря на совершенную вѣротерпимость всѣхъ Христіанскихъ исповѣданій, существуетъ постановленіе, въ силу котораго гражданинъ, рожденный и воспитанный въ господствующей религіи, когда перемѣняетъ ее надругую изгоняется изъ отечества и лишается всѣхъ правъ гражданства и наслѣдства. Дѣти родившіеся отъ родителей разнаго вѣроисповѣданія крестятся въ вѣру исповѣдуемую отцемъ.

Число церквей: 131 Лютеранскихъ. Кромѣ того есть 2 церкви Греко-Россійскія, т. е. въ Або и въ Скарпансѣ (на Аландѣ).

Судебная часть.

Судебная часть губерніи основана на общихъ, существующихъ въ Финляндіи правахъ.

Высшую судную инстанцію въ губерніи составляетъ Абоскій Гофгерихтъ, основанный Королемъ Густавомъ II Адольфомъ въ 1623 году. Гофгерихту подчинены низшіе суды.

Абоскій Гофгерихтъ состоитъ изъ *Президента*, *Вице-Президента*. *6 Совѣтниковъ*, *8 Ассесоровъ*, *Секретаря*, *Адвокатъ-Фискала* и нужнаго числа нижнихъ чиновъ.

Лагманскій судъ составляетъ ближайшую, низшую инстанцію Гофгерихта и вѣдаетъ только гражданскія дѣла. Этотъ судъ производится одинъ разъ въ годъ, въ извѣстномъ, опредѣленномъ мѣстѣ. Въ немъ присутствуютъ *Лагманъ* (главный земскій судья) и 12 избранныхъ изъ поселянъ *Засѣдателей*.

Самую низшую инстанцію Земскаго суда составляетъ *Уѣздный судъ*, подъ предсѣдательствомъ *Герадсъ-Гевдинга* (Уѣзднаго Земскаго судьи) имѣя сочленами 12 выбраныхъ изъ поселянъ *Засѣдателей*.

Въ городахъ судная часть завѣдывается Ратгаузами, въ которыхъ присудствуютъ *Бургомистръ* и нѣкоторые выбираемые изъ гражданъ *Ратманы*. Изъ Ратгаузовъ аппеляціи идутъ въ Гофгерихтъ.

Кромѣ того есть горный судъ, который рѣшаетъ дѣла относящіяся къ горнымъ промысламъ (*).

Въ г. есть *смирительный рабочій домъ* для женщинъ.

Лоцманское управленіе.

Абоскимъ лоцманскимъ и маячнымъ округомъ управляетъ Лоцъ-Лейтенантъ, (Lots Löjtnant), подъ главнымъ начальствомъ Финляндской Лоцъ-Инспекціи (Lost verke) находящейся въ Гельсингфорсѣ.

(*) Изъ вѣдомости о числѣ лицъ, осужденныхъ за тяжкія преступленія по Абоско-Біернеборгской губерніи, видно что въ 1846 году было 210, 1847 г. 191, и въ 1848 г. 162 чел. т. с. среднимъ числомъ въ годъ 187 чел. слѣдовательно приходится на 1446 жителей 1 преступникъ.

ИСТОРИЧЕСКІЯ И СТАТИСТИЧЕСКІЯ СВѢДѢНІЯ О ГОРОДАХЪ АБОСКО-БІЕРНЕБОРГСКОЙ ГУБЕРНІИ.

Главный въ губерніи и древнѣйшій въ Финляндіи *городъ есть Або* (по Фински Турку); окруженный съ двухъ сторонъ горами, лежитъ подъ 60° 27′ сѣверной широты и 29° 57′ восточной долготы, на обоихъ берегахъ р. Авраіоки, которая ниже его впадаетъ въ Балтійское море, у древней разрушающейся крѣпости, называемой Абоскимъ замкомъ. До 1819 года Або былъ столицею Финляндіи. Около 1157 года, вышеозначенная крѣпость или замокъ построена была при Шведскомъ королѣ Эрикѣ Святомъ, завоевавшемъ южную часть Финляндіи; вѣроятно и городъ основанъ былъ въ тоже время.

Въ 1198 году, замокъ сей былъ осажденъ Русскими войсками, зажегшими городъ; 1293 году былъ положенъ первый основной камень Абоской Соборой церкви, а освященіе ея послѣдовало въ 1300 году. Въ 1292 г. основанъ здѣсь Доминиканскій монастырь.

Въ 1318 году, городъ былъ ограбленъ Русскими войсками. Въ 1334 г. основана была первая библіотека и въ 1355 году первое училище. Отъ пожаровъ случившихся въ 1425 и 1429 годахъ, весь городъ выгорѣлъ. Въ 1440 году основанъ первый госпиталь. Въ 1459 г. выгорѣлъ опять весь городъ, а въ 1473 одна часть его; въ 1509 году ограбленъ былъ весь городъ Датскими войсками; 1522 выгорѣлъ городъ во время войны между Эрикомъ Флеммингомъ и Датскимъ правителемъ Вольфомъ; 1529 года свирѣпствовала здѣсь моровая язва. Большіе пожары случились въ 1537, 1546, 1565, 1569 и 1592 годахъ.

Весь городъ выгорѣлъ въ 1594 году, а въ 1614 году выгорѣлъ замокъ. Основаны: въ 1624 году Абоскій гофъ-герихтъ и въ 1630 гимназія, въ 1640 году превращенная въ университетъ; 1642 году основана первая типографія. Въ 1681 году выгорѣлъ весь городъ, заисключеніемъ университетскаго зданія и библіотеки. Заразительныя болѣзни свирѣпствовали: въ 1529, 1588, 1603, 1629, 1657 и 1698 годахъ; голодъ случился въ 1421, 1649, 1650, 1698; а наводненія въ 1612 и 1685.

Во время междоусобія между Королемъ Эрикомъ XIV и братомъ его Іаномъ III (въ 1563 и 1568); также во время войны между Карломъ IX и королемъ Сигизмундомъ, Абоской Замокъ и городъ потерпѣли много вреда отъ часто бывшихъ тогда осадъ.

Въ 1713 году, во время войны между Русскими и Шведами, жители оставили городъ и переселились въ Швецію. Они возвратились отдуда не прежде, какъ по заключеніи мира въ 1721 г. Въ 1819 г.

Финляндскій Сенатъ былъ переведенъ изъ Або въ Гельсингфорсъ. Въ 1827 году выгорѣла большая часть города, а въ 1828 году изъ него переведенъ университетъ въ Гельсингфорсъ. Послѣ того городъ Або былъ вновь выстроенъ, поновому плану и значительно распространенъ.

Теперь въ немъ находятся слѣдующіе общественные дома.

Каменные: Замокъ, соборная церковь, бывшее университетское зданіе, въ которомъ нынѣ помѣщенъ Гофгерихтъ; дома: губернскаго правленія и соборнаго капитула, банка и почтовой конторы; зданіе бывшей обсерваторіи, въ которомъ нынѣ помѣщено навигаціонное училище; Греко-Россійская православная церковь, дома гимназіи и высшаго элементарнаго училища; рабочій домъ, больница для умалишенныхъ; городская больница; домъ для призрѣнія бѣдныхъ; ратуша; городская тюрьма; домъ дѣвичьяго училища; домъ общественнаго собранія; театръ; домъ экономическаго общества; домъ варенія пищи бѣднымъ, двѣ калачни; на пожарные случаи; одна казарма для Россійскихъ войскъ, домъ назначенный для бригаднаго командира.

Деревянные: домъ назначенный для коменданта; одна казарма; домъ для архіепископа; пять провіянтскихъ магазиновъ; двѣ пекарни; губернскій госпиталь: ланкастерское училище и домъ для храненія пожарныхъ инструментовъ.

Три моста, изъ коихъ одинъ каменный; они соединяютъ обѣ части города.

Всѣ улицы и площади вымощены.

Городъ имѣетъ *девять* пожарныхъ трубъ. Кромѣ того есть вольная, пожарная команда, имѣющая въ своемъ распоряженіи двѣ пожарныя трубы.

Общія присудственныя мѣста: Гофгерихтъ; правленія: Архіепископа и соборнаго капитула; губернское и контора банка; кромѣ того есть экономическое и Евангелическое общества для распространенія садоводства.

Училища: гимназія; высшее элементарное училище; навигаціонное училище; белль-Ланкастерское, такъ называемая воскресенская школа, коммерческое училище и училище для дѣвицъ.

Мѣстныя присудственныя мѣста: магистратъ; онъ раздѣляется надвѣ части: на ратушный и на такъ называемый кемнерскій судъ городская полиція; почтовая контора и таможня.

Народонаселеніе составляетъ 13,542 человѣка.

Лютеранскій приходъ: шведскій и финскій вмѣстѣ, имѣетъ своего главнаго пастора и 5 капелланов.

Число медиковъ: провинціальный *одинъ*, лазаретный *одинъ*, городской *одинъ* и кромѣ того городской физикъ *одинъ*.

Въ благотворительныхъ заведеніяхъ содержится: въ богадѣлнѣ 150 бѣдныхъ; въ рабочихъ домахъ: въ вольномъ, гдѣ 100 человѣкъ получаютъ работу за содержаніе и извѣстную плату, и въ принудительномъ, въ который сажаютъ для работы пищихъ и бродягъ, снабжая ихъ пищею и одеждою; и сверхъ сего 400 бѣдныхъ получали пособіе отъ добровольныхъ приношеній благотворительныхъ особъ.

Всего ежегодно издерживается для бѣдныхъ около 7,500 руб сер.

Въ 1845 году цѣнность *привоза* была 1,009,409, а *отвоза* 275,425 руб. сер. Слѣдовательно балансъ между продаваемымъ и покупаемымъ былъ 733,984 руб. сер., т. е. болѣе привезено чѣмъ отвезено.

Таможенныя пошлины были: за привозъ и отвозъ вмѣстѣ 115,126 руб. 29 коп. сер.

Средняя цѣна за бочку соли была 1 руб. 84 коп. сер.

Ярмарки бываютъ: въ январѣ, февралѣ, іюнѣ и сентябрѣ.

Параходовъ имѣется *четыре*, съ общимъ грузомъ въ 107 ластовъ, силою въ 340 лошадей.

Гавани: *внѣшняя*, довольно пространная, въ трехъ верстахъ отъ города у острова Бекгольмекъ съ хорошимъ якорнымъ мѣстомъ, въ 25 фут. глубины: а *внутренняя*, въ самомъ городѣ, около 10 футовъ глубины. Въ эту гавань входятъ суда меньшаго размѣра чрезъ устроиваемый каналъ.

Фабрики: парусинная 1, кожевенная-англійская 1, табачныхъ 2, суконная 1, механическая мастерская 1, игорныхъ картъ 1, фаянсовая 1.

Купцовъ 90, мѣщанъ, занимающихся торговлею 60, карабельныхъ шкиперовъ 29, купеческихъ матросовъ 499, ремесленниковъ: мастеровыхъ 182, ихъ учениковъ 836, всего ремесленниковъ 1018; лавокъ 52, трактировъ и погребовъ 21, городскіе доходы 37,614, а расходы 26,425 руб.; казенныя подати съ города 5853 руб. сер., типографій 2, книгопродавцевъ 2, аптеки 3.

Въ военномъ отношеніи, Або имѣетъ значеніе, какъ приморскій пунктъ, лежащій близъ Аландскихъ острововъ, способствующій къ сосредоточиванію войскъ и къ переходу ихъ на острова; въ Або соединяются многія дороги, какъ то: изъ Гельсингфорса, двѣ доро-

ги изъ Вазы, изъ Тавастгуса и другія. Въ Або устроена галерная верфь, на коей уже построено нѣсколько кораблей для Американской компаніи; транспортъ для нашего флота; пароходы: князь Меншиковъ, и Муртай; на тамошней верфи предполагаютъ строить даже линейный корабль. (*)

Г. Біернеборгъ (по Фински Пори) лежитъ на лѣвомъ берегу р. Кумо, въ кирхшпилѣ Ульфебю.

Городъ сей неизвѣстно когда былъ основанъ, но полагаютъ около 1365 года. Значительные пожары случились въ немъ: въ 1603, 1640 и 1698, а въ 1801 году весь городъ выгорѣлъ. Послѣ этаго онъ былъ выстроенъ снова по лучшему и нѣсколько обширнѣйшему, противу прежняго плану.

Слѣдующіе общественные дома находятся тамъ, *каменные*: два, принадлежащіе одинъ ратушѣ, а другой училищу.

Деревянные: церковь, таможня и провіантскій магазинъ.

Городъ имѣетъ *шесть* пожарныхъ трубъ.

Улицы и площади невымощены.

Народонаселеніе по спискамъ за 1849 годъ составляетъ 5306 чел.

Пасторъ кирхшпиля Ульфебю есть и пасторъ города.

Городъ имѣетъ одного капеллана.

Училища: высшее и низшее элементарныя, такъ называемыя воскресныя школы, училище для дѣтей бѣдныхъ родителей и частный пансіонъ для дѣвицъ.

Присудственныя мѣста: магистратъ, раздѣленный на двѣ части: на ратушный и на такъ называемый кемнерскій судъ, таможня и почтовая контора.

Число *медиковъ*: провинціальный одинъ и городской одинъ.

Содержаніе 113 бѣдныхъ обходится въ 642 р. 54 коп. сер.

Средняя цѣна за бочку соли была 1 руб. 98 коп. сер.

Ярмарки бываютъ: въ февралѣ и сентябрѣ. Городъ имѣетъ двѣ верфи для строенія судовъ.

Гавань Рефсъ въ тридцати верстахъ отъ города, на островѣ Рефсъ-Э, имѣетъ отъ 12 до 20 футовъ глубины.

Фабрикъ всего одна парусинная, купцовъ 43, мѣщанъ, занимающихся торговлею 52, корабельныхъ шкиперовъ 33, матросовъ 589: ремесленниковъ: мастеровъ 83, ихъ учениковъ 197, всего ремесленниковъ 280, лавокъ 26, трактировъ и погребовъ 20, городскія доходы 7220 а расходы 8058 руб. сереб.; казенныя подати съ города 1474 руб. серебромъ; аптека 1.

(*) Сосна Финляндская, какъ уже доказано опытомъ, весьма прочна и способствуетъ постройкѣ кораблей.

Г. Нюстадъ (по Фински Ускавпунги) лежитъ въ кирхшпилѣ Нюкирко, на берегу морскаго залива, образующаго хорошую гавань, имѣющую отъ 12 до 15 фут. глубины.

Городъ основанъ въ 1616 году. Значительные пожары случились въ немъ: въ 1685 и 1793 годахъ, $^{11}/_{23}$ августа 1846 года выгорѣло 87 домовъ. Въ 1721 году здѣсь заключенъ былъ миръ между Россіею и Швеціею.

Общественныя зданія имѣются: церковь изъ гранита, строившаяся съ 1706 до 1728 года.

Деревянная ратуша, училище, богадѣльня, пасторскій и капелланскій дома; таможня и магазинъ для укладки купеческихъ товаровъ.

Народонаселеніе по спискамъ за 1849 год. составляетъ 2657 чел.

Пасторъ кирхшпиля Нюкирко есть и пасторъ города.

Въ городѣ находятся: капелланъ, провинціальный медикъ; почтовая контора и низшее элементарное училище. За $2^1/_2$ вер. отъ города у селенія Сальмись есть источникъ минеральной воды.

Содержаніе 64 бѣдныхъ стоитъ городу всего около 483 р. с. въ годъ.

Купеческій капиталъ составляетъ около 150,000 руб. сар.

Средняя цѣна за бочку соли 1 руб. 90 коп. сер.

Ярмарки бываютъ: въ февралѣ и октябрѣ.

Купцовъ 14, мѣщанъ, занимающихся торговлею 51, корабельныхъ шкиперовъ 49; матросовъ 424; ремесленниковъ и мастеровъ 48, ихъ учениковъ 77, всего ремесленниковъ 126; лавокъ 7; трактировъ и погребовъ 4; городскіе доходы 2,054, а расходы 2,849, руб. сер. казенные подати съ города 1,043 руб. сер. аптека 1.

Г. *Таммерфорсъ* (по Фински Тампери) лежитъ въ кирхшпилѣ Мессуби, на правомъ борегу водопада, чрезъ который воды изъ оз. Несіярви изливаются въ оз. Пюхеярви. Озера эти лежатъ: первое выше, а послѣднее ниже города.

Городъ основанъ въ 1775 году и объявленъ вольнымъ въ 1821 г.

Общественныя зданія, деревянныя: церковь, ратуша, училище и тюрьма, каменный провіантскій магазинъ.

Городъ имѣетъ четыре пожарные трубы, кромѣ того частныя особы тамъ имѣютъ 3 большія и 16 небольшихъ пожарныхъ трубъ.

Пасторъ кирхшпиля Мессуби, есть съ тѣмъ вмѣстѣ и пасторъ города.

Въ городѣ находится капелланъ, провинціальный медикъ и городской хирургъ.

Въ городѣ имѣется источникъ минеральной воды.

Училище низшее элементарное, такъ называемая воскресная школа, и школа для малолѣтнихъ.

Число жителей посписками за 1849 годъ 2,896 чел.

Городъ совсѣмъ освобожденъ отъ воинскаго постоя.

Главная продажа и мѣна товаровъ бываютъ во время двухъ ярморокъ, въ сентябрѣ и декабрѣ.

Средняя цѣна за бочку соли 3 руб. сер.

Фабрики имѣются: бумажно-прядильная 1, бумажная 1, суконная 1. англійско-кожевенная 1, и маслобойныхъ 2. Всѣ вмѣстѣ занимаютъ 685 работниковъ и производятъ въ годъ 200,000 р. с. или болѣе.

Сверхъ того есть желѣзо-литейная, основанная на акціяхъ.

На городскомъ иждивеніи содержатся 37 человѣкъ бѣдныхъ, содержаніе ихъ стоитъ 162 руб. сер. купцовъ 27, торгующихъ мѣщанъ 4, ремесленниковъ мастеровъ 125, ихъ учениковъ 208, всего ремесленниковъ 333, лавокъ 12, трактировъ и погребовъ 3, городскіе доходы 1466 расходы 1108, казенные подати съ города 803 р. сер. аптека 1.

Г. Раумо (по Фински Раума), одинъ изъ древнѣйшихъ въ Финляндіи городовъ, лежитъ на морскомъ берегу подъ 61° 7′ сѣверной широты и 44° 43′ восточной долготы, въ кирхшпилѣ Раумо.

Неизвестно когда городъ этотъ основанъ, но привилегія его выдана въ 1441 году.

Во времена католическія были здѣсь: Францысканскій монастырь и знаменитое училище, называвшееся Collegium Raumanso.

Церковь изъ гранита, построена, какъ полагаютъ въ XIII столѣтіи. Въ 1682 году городъ весь выгорѣлъ, моровая язва свирѣпствовала въ 1572 и 1657 годахъ.

Общественныя зданія; кромѣ вышеозначенной изъ гранита церкви, есть каменная ратуша; деревянныя: училище, домъ ректора, домъ пастора, таможня, и магазинъ для храненія соли. Площадь и главнѣйшія улицы вымощены.

Въ городѣ имѣется низшее элементарное училище, почтовая контора, таможня, городской медикъ и источникъ минеральной воды.

Число жителей по спискамъ за 1849 годъ 2095.

На городскомъ иждивеніи содержатся 15 человѣкъ бѣдныхъ, содержаніе которыхъ стоитъ 300 руб. сер. ежегодно.

Средняя цѣна за бочку соли была 2 руб. сер. Фабрикъ не имѣется, но городъ извѣстенъ приготовленіемъ кружевъ, за которыя ежегодно выручается около 5,000 руб. сер.

Купцовъ 9, мѣщанъ занимающихся торговлею 49, лавокъ 7, ко-

рабельныхъ шкиперовъ 26, матросовъ 189, ремесленниковъ: мастеровъ 39, ихъ учениковъ 55, всего ремесленниковъ 94, городскіе доходы 1,076, расходы 949, казенныя подати съ города 710, руб. сер. антека 1,

Г. Подендаль (Пандали) лежитъ на морскомъ берегу, въ кирхшпилѣ Ресо, въ разстояніи 17½ верстъ отъ Або.

Городъ основанъ, какъ полагаютъ, въ 1443 году, тогда уже на мѣстѣ его былъ монастырь Бригитинскаго ордена. Обыкновеніе вязать для продажи чулки и перчатки, заведенное еще монахинями сего ордена, удержалось до нашихъ временъ, распространившись въ окрестныхъ мѣстахъ.

Общественныя зданія; кромѣ каменной церкви выстроенной въ 1320 году, имѣются деревянныя: ратуша и таможня.

Здѣсь есть *низшее элементарное училище*, *почтовая контора* и источникъ *минеральной воды*; но нѣтъ медика и антеки.

Число жителей по спискамъ за 1849 года 562 чел.

На городскомъ иждивеніи содержатся 9 человѣкъ бѣдныхъ. Содержаніе которыхъ стоитъ 82 руб. 59 коп. сереб. ежегодно.

Пасторъ кирхшпиля Ресо, есть вмѣстѣ съ тѣмъ и пасторъ города.

Близъ города находится гавань въ 30 футовъ глубины.

Купцовъ 2, торговыхъ мѣщанъ 50, шкиперовъ 1, матросовъ 12, ремесленниковъ: мастеровъ 23, ихъ учениковъ 22, всего ремесленниковъ 45. Городскіе доходы 307, расходы 156, казенныя подати съ города 290 руб. сер.

Мѣста, заслуживающія быть упомянутыми въ историческомъ отношеніи.

Кустъ-Э, въ уѣздѣ Пикисъ, бывшій древній укрѣпленный королевскій замокъ, въ которомъ въ 1510 году, Финляндскій Епископъ, Арвидъ Куркъ, выдержалъ осаду противъ Датскихъ войскъ, предводительствуемыхъ Геммепъ-Гаддомъ; нынѣ здѣсь остались одни развалины.

Кастельгольмъ, Абоско-Біернеборгской губерніи, въ кирхшпилѣ Сундскомъ на Аландѣ, бывшій древній королевскій дворецъ.

Въ XVI вѣкѣ Аландскіе острова управляемы были особеннымъ губернаторомъ, который имѣлъ здѣсь свое мѣстопребываніе.

Въ 1507 году Датскіе войска зажгли этотъ дворецъ, отъ котораго нынѣ остались одни развалины.

Развалины отъ бывшихъ батарей находятся: близъ Юнгферсундъ, на такъ называемомъ линдгольменъ; близъ Амо, при селеніи Сторъ-Хейкиле; на островѣ Бокгольменъ, недалеко отъ Або; на островѣ Рунтсала; на островѣ Килленгольменъ, при Лемоской лоцманской станціи и наконецъ въ окрестностяхъ г. Нюстада.

Разстояніе отъ Або до С. Петербурга и до всѣхъ городовъ Финляндіи, также отъ Або до Грисельгамна на Шведскомъ берегу.

				Число верстъ
Отъ	Або	до	Біернеборга	158½
—	—	—	Борго	229
—	—	—	Брагестада	650½
—	—	—	Христинстада	255¼
—	—	—	Экнеса	137¼
—	—	—	Фридрихсгама	342½
—	—	—	Гамле-карлебю	510½
—	—	—	Гейпола	282¼
—	—	—	Гельсингфорса	194¼
—	—	—	Якобстада	453½
—	—	—	Каіана	747¾
—	—	—	Киске	288¾
—	—	—	Кексгольма	532
—	—	—	Куопіо	571
—	—	—	Ловизы	275¼
—	—	—	Ню-Карбемо	454
—	—	—	Нейшлота	515¾
—	—	—	Нюстада	76
—	—	—	Подендаля	17½
—	—	—	Раумо	99
—	—	—	Роченсальма	327¼
—	—	—	С. Михеля	391
—	—	—	С. Петербурга	588½
—	—	—	Сердоболя	579¾
—	—	—	Таммерфорса	183
—	—	—	Тавастуса	169
—	—	—	Торнео	884¾
—	—	—	Улеоборга	733
—	—	—	Вазы	344¾
—	—	—	Выборга	450¼
—	—	—	Вильманстранда	399
—	—	—	Грисельгамна, на шведскомъ бер	264

СВѢДѢНІЯ СПЕЦІАЛЬНЫЯ.

I. ПО ПРЕДМЕТАМЪ ДЕПАРТАМЕНТА ГЕНЕРАЛЬНАГО ШТАБА.

Когда Финляндія соединена была съ Швеціею, въ Абоско-Біернеборгской губерніи расположены были слѣдующія войска.

а) Абоскій пѣхотный полкъ, состоявшій изъ 8 ротъ	1025	чел.
б) Біернеборгскій пѣхотный полкъ также изъ 8 ротъ	1025	—
с) Лейбъ-Драгунскій, послѣ обращенный въ легкій пѣхотный	924	—
д) Морскую или матроскую роту на Аландѣ и въ южной Финляндіи	454	—
е) Матросовъ выставляемыхъ отъ городовъ . .	78	—

Сверхъ сего:

Резервный пѣхотный полкъ	1342	—
Резервныхъ матросовъ	375	—
Всего. . .	5223	чел.

Нынѣ расположены въ Абоско-Біернеборгской губерніи.

а) На Аландѣ, въ укр. Скарпансъ. . . .	1527	чел.
б) Въ г. Або.	2041	—
с) Въ г. Біернеборгѣ	399	—
Всего .	3967	сел.

АЛФАВИТНЫЙ СПИСОКЪ

МѢСТЪ, УДОБНЫХЪ КЪ ПОМѢЩЕНІЮ РАЗЛИЧНЫХЪ ШТАБОВЪ, РОТНЫХЪ И ЭСКАДРОННЫХЪ ДВОРОВЪ.

Какого уѣзда.	Названіе мѣстъ.	Число дворовъ.	Велич. района въ верстахъ.	Сколько въ нихъ деревень.	Всего число дворовъ.	Примѣчаніе.
	Дивизіонный штабъ.					
	г. Або. . . .	38	1½	»	701	Каменныя зданія: офицерскій двухъ-этажный флигель, изъ 21 покоевъ, солдатская казарма на 341 человѣка; въ замкѣ (Абоско-Шлотъ) изъ 25 покоевъ на 670 человѣкъ; домъ бывшаго Виллебранта изъ 13 покоевъ; конюшня о 28 стойлахъ; другая о 7 стойлахъ, магазинъ двухъ-этажный. Деревянныя зданія: бывшій лазаретный домъ, изъ 13 покоевъ, строеніе уничтоженнаго Абоскаго госпиталя; 4 офицерскіе флигеля; изъ нихъ, въ одномъ 13 покоевъ, на 198 человѣкъ, въ другомъ 8 покоевъ, на 198 человѣкъ, въ третьемъ и четвертомъ въ каждомъ по 7 покоевъ на 173 человѣка; два флигеля на Замковомъ полѣ изъ 7 покоевъ; новая караульня для гренадерскаго стрѣлковаго баталіона, состоящая изъ каменнаго зданія для 412 человѣкъ нижнихъ чиновъ и 6 деревянныхъ флигелей, гдѣ можно помѣстить 600 человѣкъ нижнихъ чиновъ. Для штабъ и оберъ-офицеровъ онихъ баталіоновъ нанимаются вольныя квартиры. Конюшня о 60 стойлахъ; пять провіантскихъ магазиновъ, новый манежъ. Кромѣ того имѣется достаточное число строеній для кухней, цейхгаузовъ, пекарней и мастеровыхъ.

	Баталіонные штабы.					
Верх.-Сатакунд. Верх.	дер. Ала-Хангаіока	10	12	2	16	Удобна для пѣхоты, кавалеріи и артиллеріи.
	д. Аурелрви.	2	3	12	17	Удобна для пѣхоты.
	г. Біернеборгъ	22	»	»	413	Въ городѣ семъ неимѣется казармъ, и съ удобностью можно расположить двѣ роты пѣхоты.
Средн.-Сатакундскаго .	д. Виллила .	2	3	12	17	Удобна для пѣхоты и артиллеріи.
—	—Каль-теила (на Рустгальтѣ).	1	10	14	53	Удобны для пѣхоты.
Верх.-Сатакунд. Пижн.	д. Кангания.	10	8	10	50	
Средн.-Сатакундскаго .	—Коскись (на Рустгальтѣ).	1	3	8	46	
Верх.-Сатакунд. Пиж.	д. Кангания.	10	8	10	50	
Пиж.-Сатакундскаго .	—Лаппо-Киркоби.	7	$11\frac{1}{3}$	13	78	
Верх.-Сатакунд. Пиж-	д. Мяплейсъ.	6	10	21	92	
	г. Пистадъ.	11	»	»	285	Въ семъ городѣ не выстроены казармы.
Средня-Саатундскаго .	д. Ройемала.	6	11	5	20	Удобна для кавалеріи и артиллеріи.
Верх.-Сатакунд Пиж.	— Самбу . .	19	12	48	182	Удобна для пѣхоты.
Верхн.-Сатакундскаго .	— Соркила .	2	1	3	8	Удобны для кавалеріи.
Нижн.-Сатакундскаго .	— Соркисъ .	12	10	8	64	Удобна для артиллеріи.
Верхн.-Сатакундскаго .	— Сасси . .	5	5	5	24	Удобны для пѣхоты.
Нижн.-Сатакундскаго .	— Сотмола Эверби . . .	23	10	5	73	

	г. Таммерфорсъ	10	»	»	30	Городъ сей согласно Высочайшей резолюціи отъ 16 іюля 1824 года въ мирное время освобожденъ отъ постоя.
Нижн.-Сатакундскаго .	д. Таттара .	14	11½	10	78	
Средне-Сатакундскаго .	— Туйска (на Рустгальтѣ).	1	12	22	80	
Аландскаго.	д. Хагобю .	20	3	2	20	
Нижн.-Сатакундскаго .	— Эура-Киркобю	8	10	7	66	Удобна для пѣхоты.
—	д. Эура-Оммине Киркобю	15	10	10	67	
Верхн.-Сатакунд. Нижн.	д. Юлистаро.	16	8	15	76	
Средне-Сатакундскаго .	— Іспала (на Рустгаль.). .	1	5	5	26	Удобна для кавалеріи и артиллеріи.
	Баталіонные штабы.					
Халико. . .	д. Альіока .	3	12	15	50	Удобна для пѣхоты.
—	— Аньяла. .	5	10	8	45	Удобна для артиллеріи.
Верх.-Сатакунд. Верх.	— Ватесайсъ	7	6	4	20	Удобна для кавалеріи.
Халико. . .	— Домарбю.	8	12	12	45	
Верх.-Сатакунд. Верх.	— Калунмяки	9	10	9	56	Удобны для пѣхоты.
Верх.-Сатакунд. Сред.	— Кетола .	3	2	3	8	
—	— Кейярви .	3	2	5	15	Удобна для кавалеріи.
Нижн.-Сатакундскаго .	— Клокайсъ.	4	8	8	69	
Верх.-Сатакунд. Сред.	— Ляпаксъ .	3	10	10	41	Удобны для пѣхоты.
Аландскаго.	— Мербю. .	2	6	5	23	
Халико. . .	— Мари. . .	9	11	14	44	Удобна для пѣхоты и кавалеріи.
	г. Поендаль	2	»	»	20	Въ городѣ казармъ не имѣется.

Алиндскаго.	д. Нясь . . .	10	2	1	10	Удобна для пѣхоты.
Нижн. Сатакундскаго .	— Пакелья .	18	11	5	37	Удобна для пѣхоты и кавалеріи
Верх.-Сатакунд. Верх.	— Паголакскъ	14	11½	6	14	Удобна для кавалеріи.
Верх.-Сатакуод. Сред.	д. Похванкюля	3	11	9	51	Удобна для пѣхоты.
	г. Раумо . .	35	»	»	60	Въ городѣ казармъ не имѣется.
Халико . .	д. Рикола . .	6	12	14	56	
Аландскаго.	— Седербю.	9	5	5	23	
—	— Седерсунда	22	5	2	22	
Ниж.-Сатакундскаго .	— Сінкайсъ.	6	11	6	57	
Верх.-Сатакунд. Ниж.	— Соркила.	11	8	13	72	
—	— Туйскула.	5	6	5	12	
Нижн.-Сатакундскаго .	— Фрибю. .	14	10	7	37	
Верх.-Сатакунд. Сред.	— Хаккила.	2	8	9	48	Удобны для пѣхоты.
Нижн.-Сатакундскаго .	—Хиннеріоки	17	10	6	47	
—	— Хухтисъ.	8	6	6	45	
Верх.-Сатакунд. Ниж.	— Эймяла .	3	6	12	39	
Аландъ. . .	— Элекарбю.	13	2⅔	2	13	
Халико . .	— Этельэбю.	5	12	13	28	
Верх.-Сатакунд. Верх.	Юли-Ханчаіоки	32	10	1	32	
	Ротные и эскадронные дворы.					
Маску . . .	д. Алекюля .	10	10	7	10	
Нижн.-Сатакундскаго .	— Антила .	7	7½	1	16	Удобны для пѣхоты.
Халико. . .	— Беле . . .	7	8	2	23	

Аландскаго.	— Бриндъ-Э.	8	10	8	55	
—	—Бьерстермъ	8	11	10	28	Удобны для пѣхоты.
Вемо	— Варворанда	2	11	12	51	
Маску . . .	д. Вахто . .	2	6	9	28	Удобна для кавалеріи.
Верх.-Сатакунд. Ниж.	— Веникоски	13	12	11	71	
Аландскаго.	— Вестансунда	8	4	4	18	Удобны для пѣхоты.
Вирмо . . .	д. Вехмялайсъ	7	12	14	53	
Халико . .	д. Вихмало .	7	8	7	31	Удобна для кавалеріи.
Пѣикисъ . .	— Виста . .	3	12	16	37	Удобна для всѣхъ родовъ войскъ.
Велю. . . .	— Винкиля.	3	8	11	50	
Сред.-Сатакунд. Верх	— Вильякала	14	$2\frac{1}{2}$	3	24	Удобны для пѣхоты.
Нижн.-Сатакундскаго .	— Виттисбофырдъ . . .	20	»	1	30	
Пѣикисъ . .	д. Вюкала .	7	6	19	33	Удобна для всѣхъ родовъ войскъ
Вирмо . .	— Вясьбю .	3	7	23	81	
Аландскаго.	— Гранбода.	4	6	5	24	Удобны для пѣхоты.
Маску . . .	— Грейвиля.	2	5	16	50	Удобна для пѣхоты и кавалеріи.
Халико . .	— Гекбсле .	5	9	9	24	
Вирмо . . .	— Гютьябы.	3	10	14	35	
Аландскаго.	— Ингбю . .	5	4	8	28	
Халико. . .	— Какебсле.	6	12	2	12	
—	— Кала . . .	5	12	13	32	Удобны для пѣхоты.
Нижн.-Сатакундскаго .	— Карисмаркъ	10	3	3	15	
Верх.-Сатакунд. Ниж.	д. Каркула .	6	12	14	88	
Пѣикисъ . .	— Касклаксъ	6	8	9	30	Удобна для всѣхъ родовъ войскъ.
Верх.-Сатакунд Верх.	— Каутту .	5	$7\frac{1}{2}$	3	5	Удобна для кавалеріи.

Вирмо . . .	д. Квифлакъ	6	9	15	36	
Нижн.-Сатакундскаго .	— Квифлакъ	19	»	»	19	
Маску . . .	— Кейсела.	8	9	7	43	
Халико . .	— Кивелаксъ	7	12	15	43	
Верх.-Сатакунд. Верх.	— Кивикала	12	1½	3	20	Удобны для пѣхоты.
Халико. . .	— Койвисто.	6	10	6	20	
Нижн.-Сатакундскаго .	— Колла . .	5	5	6	23	
—	— Коскисъ.	7	10	3	31	
Аландскаго.	— Корбю . .	26	12	6	68	
—	— Кулигингѣ	26	12	6	68	
Халико . .	— Курхела.	5	9	8	45	Удобна для кавалеріи.
Аландскаго.	— Кюркоби.	14	12	7	60	Удобна для пѣхоты.
Маску . . .	— Лапкисъ.	5	8	12	62	Удобна для пѣхоты и кавалеріи.
Верх.-Сатакунд. Сред.	— Ловіа. . .	48	10	1	48	Удобны для пѣхоты.
Халико . .	— Лоппись.	3	10	6	32	
Аландскаго.	— Лумгорбю.	6	7	6	26	
Нижн.-Сатакундскаго .	— Маннила.	10	8	4	29	Удобна для кавалеріи и артиллеріи.
Вирмо . . .	— Медельбю.	8	6	11	85	Удобны для пѣхоты.
—	— Міетойсъ.	3	12	35	62	
Вемо	— Моко . .	7	7½	3	37	
Халико . .	— Марлая .	2	10	9	30	Удобны для пѣхоты и кавалеріи.
Маску . . .	— Мустанойя	8	9	11	56	
Халико . .	— Ниги-Манкила.	1	11	7	22	
Верх.-Сатакунд. Сред.	д. Нарва . .	2	9	10	39	Удобны для пѣхоты.
Аландскаго.	д. Нерсбю .	4	7	6	20	
Верх.-Сатакунд. Верх.	— Олькитайкеле	5	11¼	3	5	

Нижн.-Сатакундскаго .	д. Памаркъ.	18	10	3	33	
Маску . . .	— Пардела .	6	10	23	109	
Нижн.-Сатакундскаго .	— Пере. . .	7	9	4	22	
Аландскаго.	— Рапгебю .	4	10	24	65	
Вемо. . . .	— Рахдайсь.	8	12	11	47	
Маску . . .	Ристмяки .	2	10	15	30	Удобны для пѣхоты.
—	д. Рохила (на Гейматѣе . .	1	9	12	58	
Вирмо . . .	д. Роймела .	7	12	63	214	
Халико . .	— Росала. .	11	1½	11	11	
Нижн.-Сатакундскаго .	— Роснесъ .	12	8	4	37	
Маску . . .	— Рякяля .	5	3	8	24	
Верх.-Сатакунд. Ниж.	— Салпила .	7	6	16	58	
Верх.-Сатакунд- Верх.	— Сиркала .	3	2	2	7	Удобна для кавалеріи.
Аландскаго.	— Сонибода.	8	10	19	49	
Пінкиски .	— Сторгордъ	3	10	16	27	Удобны для пѣхоты.
Халико . .	— Сторъ-Кустъ-Э. . .	7	6	4	20	
Сутарбю. .	— Сутарбю.	6	12	5	19	
Пискиски .	— Сывола .	2	10	11	40	Удобна для всѣхъ родовъ войскъ.
—	— Туорла (на Рустгальтѣ).	1	9	18	25	Удобна для всѣхъ родовъ войскъ.
Аландскаго.	д. Торпъ . .	8	10	9	40	
—	— Торпъ . .	11	5	5	22	
—	— Тьюсь-Э .	7	12	9	40	
Вемо. . . .	— Увдашала.	16	12	6	48	Удобны для пѣхоты.
Аландскаго.	— Финбю. .	4	10	27	33	
Нижн.-Сатакундскаго .	— Финдбю .	10	7	4	47	
Аландскаго.	— Фланкабю.	11	8	3	22	

Нижн.-Сатакундскаго .	д. Хандбю .	5	6	6	22	Удобны для пѣхоты.
—	— Хангиласкъ	10	8	6	40	
Вемо	д. Халлу . .	7	12	19	101	
Нижн.-Сатакунд. Ниж.	— Харьяванда	8	7	7	24	
Халико. . ,	д. Хельгебода	6	9	9	22	Мало удобна для пѣхоты.
Верх.-Сатакунд. Верх.	— Хіпройсъ.	3	2	4	14	Удобна для кавалеріи.
Нижн.-Сатакундскаго .	— Хорола. .	7	$11\frac{1}{2}$	3	15	Удобна для кавалеріи и артилеріи.
Вирмо . . .	— Хоутсало.	3	7	7	29	Удобны для пѣхоты.
Маску . . .	— Хуллу . .	3	5	7	26	
	— Хуяла . .	5	4	8	30	
Халико. . .	— Эстермаркъ	7	10	9	25	Мало удобна для помѣщенія пѣхоты.
Аландскаго.	д. Эвербю. .	7	5	3	24	Удобны для помѣщенія пѣхоты.
Маску . . .	— Эура . . .	7	10	23	23	
Верх.-Сатакунд. Ниж.	— Юттилъ .	8	9	11	55	
					7495	дворовъ.
Въ селеніяхъ кои по отдаленности своей отъ мѣстъ признанныхъ удобными для штабовъ, войскъ, ротныхъ и эскадронныхъ дворовъ, не вошли въ составъ сего списка считается					4841	дворовъ.
Всего въ Абоско-Біернеборгской губерніи.					12336	дворовъ.

О лагерныхъ мѣстахъ.

Въ Абоско-Біернеборгской губерніи очень немного мѣстъ удобныхъ для лагернаго расположенія большаго числа войскъ.

Въ случаѣ надобности, можно имѣть въ виду слѣдующія мѣста.

1) Въ трехъ верстахъ отъ г. Або, равнину, называемую Кярсемяки (около 9 десятинъ).

2) Недалеко отъ г. Біернеборга равнину удобную для лагернаго мѣста одного баталіона.

3) Въ уѣздѣ Верхне-Сатакунда-верхнемъ, при станціяхъ Нииисало и Скансн (кирхшпиля Каганпя), можно разчистить для лагернаго мѣста пространство отъ 18 до 24 десятинъ.

4) Въ уѣздѣ Верхне-Сатакунда-нижнемъ, недалеко отъ деревни Кангапия, кирхшпиля Кыоло, есть равнина песчанаго свойства, которая моглабы служить лагернымъ мѣстомъ для значительнаго числа войскъ, еслибъ непрепятствовала этому отдаленность ее отъ селеній.

5) Въ уздѣ Халико близь деревни Мярю (кирхшпиля Халико) находится равнина, заросшая мѣлкимъ лѣсомъ ($^3/_4$ версты въ окружности).

6) Близь г. Або небольшая равнина.

7) Укирки кирхшпиля Виттисъ большая равнина, удобная для маневровъ.

8) На Аландѣ большая равнина, при казенной дачѣ Гага.

9) На Аландѣ при дер. Нясбю (кирхшпиля Сальтвикъ).

10) На Аландѣ при казенной дачѣ Грелыбю, пространствомъ около 13 десятинъ, равнина.

11) На Аландѣ равнина называемая, Торпсундъ (Кирхшпиля Юмала), а большая равнина у залива Свидбю.

О карауллахъ и постахъ.

Въ Абоско-Біернеборгской губерніи слѣдующія мѣста требуютъ наряда войскъ для содержанія карауловъ.

	Число карауловъ.	Число постовъ.	Сколько на оные ежесуточно выходитъ людей. Оберъ-Офиц.	Унтеръ-Офиц.	Музыкантовъ.	Ефрейторовъ.	Рядовыхъ.	Отъ какихъ войскъ содержатся караулы.
Въ г. Або.	6	34	4	12	3	5	108	Отъ Гренадерскаго стрѣлковаго баталіона отъ Финляндскихъ Линейныхъ баталіоновъ и Артиллерійскаго гарнизона
На Аландѣ. . . .	9	23	4	10	2	10	106	
Въ г. Біернеборгѣ.	1	5	»	1	»	2	15	
Итого. .	16	62	8	23	5	17	229	

Примѣчаніе: Въ числѣ нижнихъ чиновъ показаны выходящіе въ конвой при арестантахъ, наряжаемыхъ, на работу, ординарцы и посыльные; унтеръ-офицеровъ 2, рядовыхъ 43.

О ПОСТОЯННЫХЪ ГАРНИЗОНАХЪ И ВОЕННЫХЪ УЧРЕЖДЕНІЯХЪ.

1) 1-го Округа Корпуса Жандармовъ.

Жандармская команда. . . . . въ г. Або.

2) Артиллерійскаго вѣдомства.

Финляндскаго Артиллерійскаго Округа.

4 Гарнизонной Артиллерійской Бригады, — крѣпостной штатъ: рота № 3. . . — полевой дивизіонъ. — На Аландѣ.

3) Инженернаго вѣдомства.

Финляндскаго Артиллерійскаго Округа.

Инженерная команда 2 класса. — Военно-рабочей № 4 роты. . . — Арестантскія роты № 6 и 7. — На Аландѣ.

4) Подвижныя инвалидныя роты.

Рота № 44 при Аландскомъ военномъ госпиталѣ.

Сверхъ того находится: въ г. Або Комендантъ въ чинѣ Генералъ-Маіора и на Аландѣ Комендантъ въ чинѣ Полковника.

По Инженерному вѣдомству.

Свѣдѣнія.

О числѣ гарнизоновъ, вооруженій и артиллерійскихъ запасовъ въ крѣпостяхъ, находящихся въ Абоско-Біернеборской губерніи.

Званіе командъ и гдѣ находятся.	Число чиновъ нынѣ квартирующихъ. Штабъ-офицер.	Оберъ-офицер.	Унтеръ-офицер.	Музыкантовъ.	Рядовыхъ.	Нестроевыхъ.	Сколько можетъ помѣститься воинскихъ чиновъ въ казенныхъ зданіяхъ.	Число орудій. На лафетахъ.	Безъ лафетовъ.	Итого.	Снарядовъ пороха и патроновъ.
На Аландѣ въ укр. Скартансъ.											
Финлянд. Линейн. батал. № 10. . .	2	16	66	16	778	30	Штабъ-				

Донскаго Казачьяго № 4 полка	«	1	2	«	37	«	Оберъ-					Пороху всѣхъ сортовъ 4 пудовъ 807 пуд. 18 фун. 36½ золотниковъ Снарядовъ разныхъ калибровъ 30,654.
Аланд. Артил. гарниз. крѣп. штат. роты № 3. пол. дивиз.	1	1	«	«	«	15	офиц. чиновъ 2,850.	32	4	»		
	«	3	7	2	132	6	Нижнихъ					
	«	«	2	«	10	«						
Аландской Инженерной команды. .	1	4	5	«	«	14	Крѣпост.					
Военно рабочей № 4 роты.	«	2	8	2	180	1	арестан- товъ 450.					
Подвижн. инвалид. № 45 роты. . . .	«	«	6	«	75	«						
Кексгольмской инвалид. команды . .	«	«	1	«	51	«						
Арестанской № 6 роты.	«	4	17	1	«	2						
— — — — —	7 «	4	17	1	«	2						
Итого. . . .	4	35	131	22	1265	70						
Въ г. Або.												
Въ Абовскомъ замкѣ.												
Финлянд. Линейн. батал. № 9. . . .	2	13	60	14	714	38						
Донскаго Казачьяго № 4 полка. . . .	«	1	3	«	55	«						
Абоской Жандармской команды. . .	«	1	3	«	22	2						
Вильманстрандской и Нейшлотской инвалидныхъ командъ	«	«	4	«	109	—						
Итого.	2	15	70	14	900	40						
Всего.	6	30	201	36	2165	110						

II. ПО ПРЕДМЕТАМЪ ПРОВІАНТСКАГО ДЕПАРТАМЕНТА.

Войска, расположенныя въ Абоско-Біернеборгской губерніи, пользуются провіантомъ и фуражемъ отъ Финлянд скаго провіантскаго коммиссіонерства, распоряженіемъ котораго провіантскіе магазины устроены въ слѣдующихъ мѣстахъ Абоско-Біернеборской губерніи.

Вѣдомость о количествѣ провіанта находящагося въ магазинахъ Абоско-Біернеборгской губерніи, съ показаніемъ годовой въ каж-

домъ мѣстѣ потребности, и положенныхъ въ нѣкоторыхъ пунктахъ запасовъ.

	Наличнаго къ 1 Февралю 1846 г.		Годовая потребность.		Въ томъ числѣ запаснаго	
	муки.	крупъ.	муки.	крупъ.		
	Четвертей.					
Абоскомъ . . .	5,920	584	7,458	717	муки	3,000
					крупъ	300.
Біернеборгскомъ. .	1,413	132	1,584	148		
Аландскомъ. . .	9,992	1,115	14,509	1,385	муки	4,000 и
					крупъ	400.
Итого. .	17,325	1,831	23,551	2,250		

При расчетахъ о стоймости войскъ, въ Абоско-Біернеборгской губерніи, могутъ быть приняты въ соображеніе слѣдующія цѣны на провіантъ и фуражъ въ 1841 и 1849 годахъ.

Цѣны на провіантъ и фуражъ и стоймость по онымъ продовольствія въ годъ солдата и лошади.

Цѣны 1841 года.						Стоймость въ годъ.											
За четверть.				За пудъ.						Лошадей.							
										Строевыхъ.							
Муки.		Крупъ.		Овса.		Сѣна.		Соломы.		Человѣка.		Гвардейск.		Армейской.		Подъемныхъ и казачьихъ.	
Сѣвероброма.																	
р.	к.	р.	к.	р.	к.	р.	к.	р.	к.	р.	к.	р.	к.	р.	к.	р.	к.
6	93½	8	59⅔	3	57½	«	20	«	10	23	22	«	«	Жандарм. 109	84	75	32½
														артил. 74	офиц. 27½		
Цѣны 1849 года.																	
5	47	7	83½	3	75	«	32	«	11½								

III. ПО ПРЕДМЕТАМЪ КОММИСАРІАТСКАГО ДЕПАРТАМЕНТА.

Войска располагающіяся въ Абоско-Біернеборгской губерніи, получаютъ слѣдующія имъ срочныя вещи по распоряженію Коммисаріат-

скаго Департамента, отъ С. Петербургской Коммисаріатской Коммиссіи

Въ случаѣ болѣзни воинскихъ чиновъ, они могутъ быть пользуемы, сверхъ баталіонныхъ лазаретовъ, въ Аландскомъ военномъ госпиталѣ 1 класса, на 10 офицеровъ и 150 нижнихъ чиновъ.

Конецъ.

ТАБЛИЦА

Показывающая пространство въ десятинахъ, подъ городами и уѣздами.

Подъ городами.		Подъ уѣздами (въ десятинахъ.)					
Названіе городовъ и уѣздовъ.	Число десятинъ.	Полей.	Луговъ.	Выгоновъ, дорогъ и кустарн.	Лѣса.	Болотъ и водъ.	Всего.
Або	446						
Ноденсаль	10						
Раумо	20						
Біернеборгъ	76						
Таммерфорсъ	76						
Нюстадъ	36						
Итого	664						
Халико		7,274	25,480	6,336	127,094		
Пикисѣ		5,420	16,627	2,941	46,272		
Маску		7,423	39,970	12,850	113,520		
Вирмо		3,466	12,660	4,236	60,407		
Вемо		4,942	19,198	9,147	90,742		
Нижне-Сатакунда		7,504	36,056	24,072	216,893		
Верхне-Сатакунда Верхній		5,605	20,975	54,443	281,405		
Верхне-Сатакунда Средній		8,485	23,704	16,512	161,055		
Верхне-Сатакунда Нижній		9,655	35,397	5,882	168,946		
Аландъ		3,936	10,320	21,347	54,338		
Итого		60,710	240,487	152,766	1,320,672	711,549	2,486,848

Примѣчаніе. Здѣсь принято $2^1/_5$ шведскія тунланды на одну десятину.

ТАБЛИЦА

Народонаселенія Абоско-Біернеборгской губерніи.

Города и уѣзды.	Жителей по званіямъ (по спискамъ за 1849 годъ.)																						Всего.
	Лютеранской вѣры.																				Греко-россійскаго исповѣданія.		
	Дворянъ потомственныхъ.		Духовенства.		Чиновниковъ.		Помѣщиковъ.		Отставныхъ офицеровъ.		Отставн. нижнихъ чиновъ.		Купцовъ и мѣщанъ.		Рабочаго класса въ городахъ.		Крестьянъ земледѣльцевъ.		Всѣхъ прочихъ жителей въ уѣздахъ.				
	Муж.	Жен.	Муж.	Жен.	Муж.	Жен.	Муж.	Жен.	Муж.	Жен.	Муж.	Жен.	Муж.	Жен.	Муж.	Жен.	Муж.	Жен.	Муж.	Жен.	Муж.	Жен.	
Въ городахъ.																							
Або.	47	92	74	85	157	225	—	—	10	13	22	30	609	788	5,197	6,184	—	—	—	—	9	—	13,542
Нодендалѣ	1	4	4	6	12	25	—	—	2	4	—	3	37	48	195	221	—	—	—	—	—	—	562
Раумо	4	7	5	5	4	3	—	—	1	1	—	—	69	81	868	1,047	—	—	—	—	—	—	2,095
Біернеборгѣ. . . .	8	21	15	15	12	8	—	—	2	2	—	—	152	183	2,167	2,716	—	—	—	—	3	2	5,306
Таммерфорсѣ . . .	4	3	2	11	20	30	—	—	1	—	4	4	57	71	1,232	1,457	—	—	—	—	—	—	2,896
Нюстадѣ	1	3	6	8	19	31	—	—	—	—	—	—	144	173	1,115	1,157	—	—	—	—	—	—	2,657
Въ уѣздахъ:																							
Халико	20	22	42	57	34	36	24	24	6	9	38	40	—	—	—	—	1,568	1,672	11,927	12,221	—	—	27,740
Пикисѣ.	6	16	29	33	16	13	19	22	7	3	1	1	—	—	—	—	1,900	3,146	3,831	5,629	—	—	15,672
Маску	4	17	42	70	9	21	12	26	3	16	52	66	—	—	—	—	4,312	4,550	6,204	9,386	—	—	24,790
Вирмо	13	14	49	37	14	15	11	17	1	1	16	25	—	—	—	—	1,978	2,017	5,464	5,758	—	—	15,430
Вемо	12	18	32	39	13	9	10	9	3	7	40	60	—	—	—	—	2,771	3,136	6,352	6,703	—	—	19,214
Нижне-Сатакунда . .	13	23	70	96	22	21	27	49	—	—	—	—	—	—	—	—	9,987	12,522	7,311	9,746	—	—	39,887
Верхне-Сатакунда Верхнемъ	4	4	30	31	23	29	13	11	4	6	31	19	—	—	—	—	7,173	7,914	6,130	4,904	—	—	26,326
Верхне-Сатакунда Среднемъ	7	12	50	79	43	62	17	22	1	8	47	65	—	—	—	—	3,414	3,859	9,251	10,640	—	—	27,577
Верхне-Сатакунда Нижнемъ	3	9	22	54	9	17	12	25	3	3	16	30	—	—	—	—	2,267	2,700	12,521	13,365	—	—	31,056
Аландъ.	8	15	54	42	66	76	20	19	12	13	6	10	—	—	—	—	3,425	3,698	3,966	4,232	—	—	15,662
Всего .	155	280	526	668	473	621	165	224	56	86	273	353	1,068	1,344	10,774	12,782	39,795	45,214	72,957	82,584	12	2	270,412

ТАБЛИЦА

О количествѣ посѣва и урожая.

	Среднимъ числомъ въ годъ.							
	Посѣвъ.				Урожай.			
	Четверей.				Четверей.			
	Рожь.	Пшеницы.	Ячменя.	Овса.	Рожь.	Пшеницы.	Ячменя.	Овса.
Въ уѣздѣ Халико	8,368	278	1,935	3,091	50,397	2,061	10,671	14,996
— — Пикисъ	5,117	20	1,200	2.400	30,700	200	7,200	12,000
— — Маску	10,505	209	1,952	2,977	45,514	986	7,132	13,742
— — Вирмо	5,699	140	1,447	2,236	26,303	6,866	7,586	10,864
— — Вемо	4,466	50	1,356	1,429	25,210	250	6,320	6,079
— — Нижне-Сатакунда	7,504	74	4,199	2,090	42,029	483	14,359	11,981
— — Верхне-Сатакунда Верхній	4,447	5	1,646	1,134	22,375	27	7,898	5,674
— — Верхне-Сатакунда Средній	6,772	66	1,783	2,001	45,747	304	9,202	12,504
— — Верхне-Сатакунда Нижній	7,538	136	2,164	2,589	46,537	672	11,083	13,374
— — Аландъ	3,553	66	645	201	23,237	476	3,389	1,021
— городѣ Або	—	—	—	—	—	—	—	—
— — Нодендаль	—	—	—	—	—	—	—	—
— — Нюстадъ	80	—	20	—	560	—	120	—
— — Раумо	95	1	60	15	760	9	300	105
— — Біернеборгъ	92	—	106	14	552	—	530	70
— — Таммерфорсъ	—	—	—	—	—	—	—	—
Итого	64,236	1,045	18,513	20,175	359,921	12,334	85,790	102,410

Примѣчаніе. Сверхъ того употребляется на винокуреніе 50,600 четвертей зерноваго хлѣба, изъ котораго выкуривается ежегодно около 202,000 ведръ горячаго вина.

Таблица № 4.

ТАБЛИЦА,

ПОКАЗЫВАЮЩАЯ ЦѢННОСТЬ ВЫВОЗНЫХЪ И ПРИВОЗНЫХЪ ТОВАРОВЪ И ТАМОЖЕННУЮ ПОШЛИНУ ЗА НИХЪ СЪ 1841 ПО 1849 ГОДЪ.

Таможни.	Въ которомъ году.	Цѣнность отвоза. Серебромъ. Рубли.	К.	Цѣнность привоза. Серебромъ. Рубли.	К.	Таможенныя пошлины. Серебромъ. Рубли.	Коп.
Въ г. Або.	1841	442,141	34	829,401	95	75,639	87
	1842	401,184	77	909,333	85	106,068	50
	1843	310,520	96	913,298	97	113,728	92
	1844	298,472	41	1,028,155	97	124,748	76
	1845	275,425	63	1,009,409	89	115,126	29
	1846	272,014	58	1,030,774	19	142,226	65
	1847	498,586	36	1,250,478	12	163,781	96
	1848	273,639	20	1,288,409	12	162,086	2
— — Біернеборгѣ.	1841	158,132	25	132,701	30	38,102	29
	1842	127,961	13	192,175	43	36,895	65
	1843	114,520	68	171,668	32	30,565	81
	1844	82,745	78	198,963	00	38,561	22
	1845	128,621	80	223,009	22	40,582	7
	1846	87,683	49	145,076	24	39,747	87
	1847	105,386	28	222,707	27	49,102	52
	1848	95,682	48	161,566	24	44,168	98
— — Раумо . . .	1841	34,134	91	27,836	5	7,586	44
	1842	22,451	—	24,328	31	8,189	48
	1843	41,512	60	67,662	80	15,001	39
	1844	30,943	—	30,602	97	8,657	74
	1845	49,780	2	37,274	8	12,551	21
	1846	40,857	85	60,326	92	20,666	32
	1847	41,181	90	65,600	95	16,172	94
	1848	18,556	1	64,194	39	18,778	81
— — Нюстадѣ. .	1841	29,257	41	29,769	20	10,134	44
	1842	33,720	90	33,116	65	13,498	84
	1843	41,563	9	54,225	39	16,313	82
	1844	44,249	—	59,806	—	22,582	74
	1845	63,436	55	96,218	35	27,310	22
	1846	59,861	28	83,206	42	27,362	75
	1847	69,639	7	93,667	38	27,631	2
	1848	57,496	40	126,147	75	35,113	29
— — Поденлалѣ .	1841	11,499	80	272	—	58	95
	1842	14,020	60	599	70	137	10
	1843	10,171	65	681	50	175	10
	1844	12,825	25	2.675	—	122	98
	1845	6,972	—	—	—	—	—
	1846	10,185	—	2,135	—	38	76
	1847	11,786	—	1,506	—	38	24
	1848	13,390	—	2,835	—	26	10

Въ Экеръ-э (на Аланд.)	1841	13,229	81	2,922	2	1,146	73
	1842	11,101	5	2,788	76	1,168	—
	1843	13,339	34	3,587	24	1,239	37
	1844	12,169	99	4,655	49	1,053	78
	1845	12,855	92	3,555	34	489	30
	1846	10,371	—	6,268	5	431	58
	1847	14,326	91	3,411	67	919	13
	1848	10,482	77	3,533	45	466	15
— Дегербю (въ Аландскомъ шкерѣ.)	1841	98,536	92	20,844	80	6,142	27
	1842	101,400	42	76,758	45	6,503	48
	1843	87,966	45	42,321	50	7,147	6½
	1844	53,933	80	45,950	50	8,842	3
	1845	53,785	10	7,485	85	3,006	32
	1846	69,753	90	84,084	66	4,111	59
	1847	64,393	65	67,192	91	4,035	46
	1848	42,160	40	46,148	94	3,157	11

Сосчитавъ итоги чиселъ за послѣдніе три года, увидимъ что въ продолженіи этихъ трехъ лѣтъ (1846, 1847 и 1848) торговый балансъ къ невыгодѣ губерніи, составлялъ 2,471,836 руб. 14 коп. сереб., а казенные доходы отъ таможенныхъ пошлинъ, среднимъ числомъ, въ годъ — 253354 руб. 41⅔ коп. сер.

ТАБЛИЦА

О главнѣйшихъ вывезенныхъ товаровъ.

Товаровъ.	Въ 1841 г.		Въ 1842 г.		Въ 1843 г.		Въ 1844 г.		Въ 1845 г.	
	Цѣнность.									
	Серебромъ.									
	Рубли.	К.	Рубли.	К.	Рубли.	К.	Рубли.	К.	Рубли.	К.
Масла коровьяго	14,243	30	128,219	40	97,465	40	74,488	70	44,622	11
Сырыхъ кожъ	115,832	10	64,809	65	18,902	30	13,239	20	6,650	—
Мяса	32,409	38	36,406	50	25,568	59	31,777	53	26,434	65
Желѣза	50,266	10	32,868	5	63,931	17	56,495	—	55,747	73
Планковыхъ досокъ, балокъ, брусьевъ и бревенъ	224,811	60	220,013	65	220,887	55	181,072	20	290,030	98
Тканей: бумажныхъ, льняныхъ и шерстяныхъ	13,111	23	115,682	45	21,017	59	5,901	—	25,316	11
Рыбы	36,050	53	47,106	70	40,803	78	39,786	76	40,817	25
Дегтя	11,414	—	7,112	13	10,634	70	6,085	—	7,054	25
Дровъ	29,807	—	29,349	—	19,457	—	26,060	—	23,000	50

О главнѣйшихъ привезенныхъ товаровъ.

Товаровъ.	Въ 1841 г.		Въ 1842 г.		Въ 1843 г.		Въ 1844 г.		Въ 1845 г.	
	Цѣнность Серебромъ.									
	Рубли.	К.	Рубли.	К.	Рубли.	К.	Рубли.	К.	Рубли.	К.
Желѣзныхъ и стальныхъ издѣлій	50,603	15	47,648	99	55,188	80	78,686	59	54,657	34
Соли	78,331	55	85,355	21	103,653	95	74,309	55	75,100	—
Сахару	77,204	60	87,552	70	130,873	57	132,559	40	157,439	76
Пеньки	17,454	—	17,602	—	7,285	50	12,291	—	8,050	15
Красокъ	47,159	29	65,863	28	61,806	22	67,364	45	51,509	8
Плодовъ	16,014	30	19,632	58	13,591	12	19,243	8	16,160	18
Кофе	37,920	85	91,370	79	86,057	4	102,836	72	122,672	98
Хлѣба	94,920	90	76,515	99	51,426	50	108,973	53	243,662	74
Вина	24,778	45	44,425	57	26,590	5	40,264	90	32,296	38
Матерій шелковыхъ, бумажныхъ и шерстяныхъ.	168,090	5	128,074	53	215,333	38	186,813	—	92,431	53
Табаку	29,554	50	31,297	90	30,917	50	35,309	83	24,894	13

ВОЕННО-СТАТИСТИЧЕСКОЕ

ОБОЗРѢНІЕ

РОССІЙСКОЙ ИМПЕРІИ.

Составлено по ВЫСОЧАЙШЕМУ повелѣнію

при 1-мъ Отдѣленіи

Департамента Генеральнаго Штаба

ТОМЪ I.

ЧАСТЬ 4.

—

ТАВРИЧЕСКАЯ ГУБЕРНІЯ.

ВОЕННО-СТАТИСТИЧЕСКОЕ

ОБОЗРѢНІЕ

РОССІЙСКОЙ ИМПЕРІИ.

Издаваемое по Высочайшему повелѣнію

при 1-мъ отдѣленіи

Департамента Генеральнаго Штаба.

ТОМЪ I.

часть 4.

ТАВАСТГУССКАЯ ГУБЕРНІЯ.

САНКТПЕТЕРБУРГЪ.

Въ типографіи Департамента Генеральнаго Штаба.

1851.

ВОЕННО-СТАТИСТИЧЕСКОЕ

ОБОЗРѢНІЕ

ТАВАСТГУССКОЙ ГУБЕРНІИ.

По рекогносцировкамъ и матеріаламъ, собраннымъ на мѣстѣ, составлялъ
Генеральнаго Штаба Полковникъ Баронъ Любекеръ.

ОГЛАВЛЕНІЕ

ВОЕННО-СТАТИСТИЧЕСКАГО ОБОЗРѢНІЯ ТАВАСТГУССКОЙ ГУБЕРНІИ.

СВѢДѢНІЯ ОБЩІЯ.

Стр.

I. *Общій взглядъ на губернію въ военно-статистическомъ отношеніи* . . . . . 1.
Географическое ея положеніе . . . . . —
II. *Мѣстность* . . . . . 2.
Границы . . . . . —
Управленіе губерніею . . . . . —
Раздѣленіе губерніи . . . . . —
Пространство . . . . . 3.
Взглядъ на поверхность губерніи и на почву ея. . . . . —
Неровности мѣстности . . . . . —
Гидрографическій обзоръ губерніи . . . . . 5.
Рѣки . . . . . 6.
Естественная система водъ . . . . . 7.
Озера . . . . . 9.
Болота . . . . . 18.
Пути сообщенія. . . . . —
Сухопутныя . . . . . —
Почтовыя дороги . . . . . 20.
Военныя и торговыя дороги . . . . . 21.
Постоянныя зимнія дороги . . . . . —
Водяные пути сообщенія. . . . . 22.
Естественныя произведенія . . . . . —
Климатъ . . . . . 24.
III. *Жители* . . . . . 25.
Племена, нравы и очерки быта. . . . . —
Жители по сословіямъ . . . . . 26.
Жители по званіямъ . . . . . —
Движеніе народонаселенія. . . . . —
Размѣщеніе жителей . . . . . 27.
IV. *Промышленность* . . . . . 28.
Сельское хозяйство, промыслы и ремесла . . . . . 29.
Огородничество и садоводство . . . . . 33.
Луговодство . . . . . —
Скотоводство . . . . . 34.
Лѣсоводство . . . . . 36.
Рыбная ловля . . . . . —
Звѣриная ловля и птицеловство . . . . . 37.
Число ремесленниковъ и общее направленіе ремесленной дѣятельности . . . . . —
Фабрики и заводы . . . . . —
Торговля . . . . . 38.
V. *Образованность*. . . . . 39.
Учебныя гражданскія заведенія. . . . . —
Благотворительныя заведенія. . . . . 40.
Общественныя больницы . . . . . —
Описаніе городовъ. . . . . 42.

СВѢДѢНІЯ СПЕЦІАЛЬНЫЯ.

I. *По предметамъ Департамента Генеральнаго Штаба* . . . . . 43.
Историческій взглядъ на мѣру постоя въ губерніи . . . . . —
Дѣйствительное расположеніе войскъ въ губерніи . . . . . —
Алфавитный списокъ мѣстъ, удобныхъ къ помѣщенію различныхъ штабовъ, ротныхъ и эскадронныхъ дворовъ . . . . . —
Лагерныя мѣста . . . . . 46.
О постоянныхъ гарнизонахъ и военныхъ учрежденіяхъ . . . . . —
О караулахъ и постахъ . . . . . —
II. *По предметамъ Провіантскаго Департамента* . . . . . 47.
III. *По предметамъ Коммиссаріатскаго Департамента* . . . . . 48.

ВОЕННО-СТАТИСТИЧЕСКОЕ

ОБОЗРѢНІЕ

ТАВАСТГУССКОЙ ГУБЕРНІИ.

СВѢДѢНІЯ ОБЩІЯ.

I. ОБЩІЙ ВЗГЛЯДЪ НА ГУБЕРНІЮ, ВЪ ВОЕННО-СТАТИСТИЧЕСКОМЪ ОТНОШЕНІИ.

1) Географическое ея положеніе.

Тавастгусская губернія состоитъ изъ прежней Тавастляндіи. Она находится между 60° 31′ и 62° 17′ сѣверной широты; и 40° 53′ и 43° 58′ восточной долготы.

Въ Тавастгусской губерніи пѣхота можетъ вездѣ удобно квартировать; а уѣздъ Нижне-Сякс-Мяки, гдѣ находятся самыя лучшія луговыя пространства губерніи, удобенъ и для расположенія артиллеріи и кавалеріи. . . . . .

Тавастгусская губернія не представляетъ, какъ и вообще вся Финляндія, почти никакихъ средствъ для снабженія войскъ, ни по провіантской ни по коммисаріатской частямъ: при хорошемъ урожаѣ, сборъ хлѣба соотвѣтствуетъ только потребности жителей; значительныхъ суконныхъ и полотняныхъ фабрикъ нѣтъ въ губерніи отъ того, что овцеводство находится здѣсь на весьма низкой степени и сборъ

пеньки едва достаточенъ для домашняго употребленія жителей, а излишество льна сбывается въ сосѣднихъ губерніяхъ для домашняго употребленія тамошнихъ жителей, которые, въ особенности въ Абоско-Біернеборгской губерніи, имѣютъ въ немъ недостатокъ.

II. МѢСТНОСТЬ.

1) Границы.

Тавастгусская губернія граничитъ къ западу съ Абоскою, къ сѣверу съ Вазаскою, къ востоку съ ст. Михельскою, а къ югу съ Нюландскою, губерніями.

2) Управленіе губерніею.

Управленіе Тавастгусскою губерніею основано на общихъ въ Финляндіи существующихъ правахъ. Земскою полиціею управляетъ въ уѣздѣ коронный фогдъ (krono-fogd) и зависящіе отъ него чиновники земской исполнительной полиціи именуются ленсманами (Lensman). Для каждаго кирхшпиля назначается обыкновенно одинъ ленсманъ. Фогды и ленсмана имѣютъ право, по собственному произволу, избирать свое мѣстопребываніе лишъ бы оно не было внѣ предѣловъ ихъ округа.

3) Раздѣленіе губерніи.

Тавастгусская губернія раздѣляется на пять уѣздовъ. Каждый уѣздъ на кирхшпили или приходы, изъ которыхъ нѣкоторые, по обширности своей, подраздѣляются еще на капелланства.

Уѣзды.	Кирхшпили.	Капелланства.
Верхне-Голлола	Падасіоки	Кухмойсъ.
		Керкело.
	Голлола	Аспкала.
	Орнматила	Настола.
Нижне-Голлола	Воно	Ренго.
		Тавастгусское.
	Іапакала	Гаусъ-ярви.
	Лоппнсъ.	
	Хаухо	Тулойсъ.
		Луспіойсъ.
	Ламппсъ	Коскисъ.

Верхне Сяксъ-Мяки. . .	Хаттула	Тюрвендс.
	Пелькене.	
	Сахалаксъ.	
	Ленгельмяки . . .	Куоревеси.
	Ямсе	Карнилаксъ.
Нижне Сяксъ-Мяки . . .	Калвола.	
	Сакс-Мяки.	
	Аккасъ.	
	Урдіала.	
	Пунгалайтіо.	
	Таммела	Хумпила.
		Бертула.
		Іоккисъ.
	Соммеро	Соммарнесъ.
Сатакунда	Лемпеле.	
	Кангасала	Кухмалаксъ.
	Орнвеси	Ереярви.
	Мессюбю	Тейско.

4) Пространство.

По новѣйшему исчисленію, поверхность Тавастгусской губерніи занимаетъ 343 географическія квадратныя мили, или 16,807 квад. верстъ, или 1,747,928 десятинъ. Таблица пространства приложена подъ № 1.

5) Взглядъ на поверхность губерніи и на почву ея.

Тавастгусская губернія состоитъ большею частію изъ гранитныхъ массъ, перепоясанныхъ многочисленными озерами и болотами. Вѣковыя твердыни эти отъ части покрыты пескомъ, глиной и черноземомъ.

Неровности мѣстности.

При положеніи равнинъ отъ 300 до 400 футовъ надъ поверхностію моря, возвышенности нигдѣ не поднимаются выше 800 футовъ.

Въ сѣверной части губерніи, въ уѣздахъ: Сатакунда, Верхне-Сяксь-Мяки и Верхне-Голлала, мѣстоположеніе вообще гористое. Горы этихъ уѣздовъ, частью стоятъ отдѣльно, а частью составляютъ откосы той отрасли мансельскаго хребта, которая проле-

гаетъ между озерами Кеуруселькя и Раутавеси, и потомъ постепенно понижаясь, проходитъ чрезъ всю Тавастландію до границъ Нюландской губерніи. Эта цѣпь горъ раздѣляетъ водныя системы въ восточной и средней частяхъ губерніи. Горы сіи вообще покрыты лѣсомъ, круты и въ нѣкоторыхъ мѣстахъ скалисты.

Южная и юго-западныя части губерніи, въ сравненіи съ сѣверною частью, менѣе гористы.

Здѣсь между городами встрѣчаются довольно обширныя равнины, въ особенности въ Нижне-Сякс-Мякскомъ уѣздѣ, гдѣ луговыя пространства и обработанныя поля занимаютъ въ нѣкоторыхъ мѣстахъ отъ 3-хъ до 4-хъ верстъ. Отъ вышеописанной горной отрасли мансельскаго хребта отдѣляется при деревнѣ Сайрахала (кирхшпиля Голлола) вѣтвь, которая, пролегая по направленію къ югу, чрезъ капелланство Керкеля, поворачиваетъ потомъ на западъ, проходитъ мимо Гаусярвской кирки, и отдѣливъ тамъ одну отрасль къ югу, а другую къ сѣверу-западу, пролегаетъ, примѣтно понижаясь, до границы кирхшпиля Лопписсъ, гдѣ отдѣливъ опять незначительную отрасль къ сѣверо-западу, сохраняетъ прежнее свое направленіе до границъ Абоской губерніи.

Средняя часть губерніи вообще волнообразна; между холмами встрѣчаются узкія долины, низменныя луговыя пространства, болотистыя мѣста и безчисленное множество различной величины озеръ и водныхъ протоковъ.

Замѣчательнѣйшія изъ отдѣльныхъ возвышеній суть:

Гаттель Мала въ 4-хъ верстахъ отъ города Тавастгусса, къ югу, возлѣ большой дороги въ Гельсингфорсъ.

Въ уѣздѣ Сатакунда, *Кангасальскій хребетъ*, начинается близь почтовой дороги, идущей отъ г. Тавастгуса въ Таммерфорсъ, пролегаетъ чрезъ кирхшпиль Пялькяня, и далѣе отдѣляетъ Ляпгельмя-Веськія воды отъ озера Ройни. Замѣчательнѣйшія мѣста на этомъ хребтѣ суть: 1) возвышеніе Кіехала, имѣющее 26 сажень высоты; и 2) гора Гіертемеклачій, имѣющая 30-ть сажень высоты; мѣсто сіе покрыто кустарникомъ и мелкимъ сосновымъ лѣсомъ; весь же хребетъ состоитъ изъ крупнаго песку, покрытаго тонкимъ земляным слоемъ.

Изъ безчисленнаго множества отдѣльныхъ возвышенностей, носящихъ названіе горъ, замѣтимъ: 1) *Лепокалье*, на границѣ кирхшпиля Кашчасало и Лямпяля; 2) *Коккоувуори* въ кирхшпилѣ Биркола по дорогѣ между деревнями Соркkола и Рухала. Какъ самая высокая точка въ губерніи, замѣчательна; 3) *гора Каккомяки*, находя-

щался въ сѣверной части Лоппискаго кирхшпиля, между деревнями Лопписъ и Топпинъ. Наконецъ, въ кирхшпилѣ Хаухо; 4) *Вярмась вуори*, близъ границы Пялькпскаго кирхшпиля; чрезъ нее проложена дорога отъ г. Тавастгусса въ г. Таммерфорсъ.

6) Гидрографическій обзоръ Тавастгусской губерніи.

Общій взглядъ на губернію въ гидрографическомъ отношеніи. Воды Тавастгусской губерніи, способствуя путямъ сообщенія и торговлѣ, весьма полезны для развитія промышленности. Въ военномъ отношеніи онѣ не представляютъ ни какихъ затрудненій къ передвиженію войскъ и доставкѣ провіанта изъ магазиновъ къ мѣстамъ ихъ расположенія.

Чтобы составить общее понятіе о топографическомъ характерѣ губерніи, вообразимъ себѣ возвышенную плоскость отъ 300 до 400 футовъ надъ поверхностію моря, постепенно въ видѣ террасъ склоняющуюся къ ботническому и финскому заливамъ; по этимъ то уступамъ лежитъ въ гранитныхъ берегахъ, множество озеръ разнообразныхъ величинъ и формъ, уровень водъ которыхъ весьма различенъ; озера эти имѣютъ видъ весьма продолговатый и большею частію растянуты по направленію отъ сѣверо-запада къ юго-востоку, всѣ они соединяются между собою, составляя неразрывное цѣлое. Озера эти должны быть приняты въ военныя соображенія, ибо доставка припасовъ для дѣйствующихъ войскъ и атаки позицій, прикрытыхъ озерами, требуютъ имѣть на нихъ въ готовности достаточное количество судовъ.

Воды. Въ Тавастгусской губерніи сосредоточивается водная система всей средней Финляндіи и потому называется также Тавастландскою. Она состоитъ изъ нижеслѣдующихъ озеръ, служащихъ ей главнѣйшими бассейнами.

1) *Озеро Пейене,* находящееся на восточной границѣ губерніи, имѣетъ 110 верстъ длины и отъ 25 до 26 верстъ ширины. Самые значительные изъ своихъ притоковъ получаетъ оно съ горъ, находящихся въ принадлежащей къ Вазаской губерніи части Тавастландіи. Эти притоки чрезъ озера Гоановеси и Лаппавеси, еще въ Вазаской губерніи, съ сѣверной стороны вливаются въ озеро Пейене, которое потомъ принявъ въ себя съ сѣверо-восточной стороны Пуловѣсовскія озера, а съ южной соединившись чрезъ Вегпескій протокъ съ озеромъ Вемярви, изливается рѣкою или порогомъ Калькискомъ

въ озеро Руотсамейкъ, откуда вытекаетъ рѣка Юренге, впадающая въ озеро Конновеси. Всего можно считать 35 значительныхъ озеръ, принадлежащихъ къ означенной системѣ, изъ которыхъ нѣкоторые имѣютъ прямое сообщеніе съ Пейене. Озеро сіе судоходно для мелкихъ судовъ, отъ нынѣ строющагося города Ювескюля до деревни Аньяньпельдо (въ Аспиккалскомъ капелланствѣ) кирхшпиля Голлала.

Примѣчаніе. Чрезъ очищеніе пороговъ, вода ежегодно стала уменьшаться въ озерѣ Пейене и плаваніе по немъ дѣлается годъ отъ году опаснѣе; не менѣе важное обстоятельство составляетъ замѣтное уменьшеніе рыболовства, въ особенности въ озерахъ: Пейене и Ленгельмявеси.

Судоходными озерами въ этой системѣ можно назвать только Пейене и озера, составляющія западную границу съ Абосскою губерніею, выше и ниже города Таммерфорса.

2) Въ средней части губерніи водная система, имѣющая направленіе отъ сѣверо-востока къ юго-западу, состоитъ изъ озеръ Колвіопсялки, Лянгельмявеси, Ронне, Каллавеси, Ванаявеси, Сорванселькн Сави-Селькн и Пюхе-Ярви, которыя всѣ имѣютъ непосредственное сообщеніе между собою.

Во всей этой водной системѣ, для плаванія мелкихъ судовъ, удобно только озеро Ройнеселькн, и лодки подымающія до 150 пудовъ груза могутъ проходить какъ выше, такъ и ниже города Тавастгусса.

3) Въ сѣверозападной части губерніи, водная система, составляющая вмѣстѣ съ тѣмъ границу съ Абосскою губерніею и называемая Песи-Ярвскою, состоитъ изъ озеръ: Кіоре или Руовеси, Паловеси, Ванговеси, Песи-Ярви, Пюхе-Ярви, Сависелькн, Сорванъ-Селькн, Аніяпселькн, Тоутонъ-Селькн и Лапсъ-Ярви. Эти озера, находясь всѣ въ связи между собою, посредствомъ проливовъ, имѣющихъ отъ 130 до 200 саженъ въ ширину, составляютъ въ сложности около 100 верстъ длины.

Плаваніе по симъ озерамъ довольно свободно для мелкихъ судовъ отъ кирки Руовеси (Абоской губерніи) до г. Таммерфорса, но далѣе употребляются только лодки, подымающія не болѣе 100 пудовъ груза.

а) Рѣки.

Тавастгусская губернія не орошается ни одною значительною рѣкою; но она прорѣзана безчисленными рѣчками и ручьями, которые, протекая по всѣмъ направленіямъ, изливаютъ воды свои въ озера,

принадлежащія вышеписаннымъ водянымъ системамъ; рѣчьки эти большею частію не имѣютъ даже названія.

Естественная система водъ.

1) Къ Пейенской системѣ водъ причисляются нижеслѣдующія рѣки, впадающія въ это озеро съ западной стороны.

Рѣчка Мурамъ.
— Хармойгъ.
— Арракоски.
— Макоски.
— Вягше.
— Калькисъ.

2) Къ второй или Ленгельмякской системѣ.

Рѣчка Харвіала.
Р. Воно . . . . — Туренги.
— Катума.
Озеро Гаусь-ярви рѣчка Хікіе.
— Кейпяля { — Тервакоски. — Леппякоски.
Рѣчка Ленгельпохія.
— Лавно.
— Вякшіе.
— Карріо-Салда.
— Векхіоки.
— Леппегалькась.
— Гаюпекоски.
— Куккола или Вуольоки.

Замѣчательнѣйшія протоки, составляющіе соединеніе между озерами суть:

Пороги Роокоя.
— Ляхтломяки.
— Вуольтѣ.
Рѣки Альветуля, Коля и Вигавоси.
Пороги Куйтома.
— Валькіокоски.
— Херраланъ 150 саж. въ ширину и 16 фут. въ глубину.
— Коекениска.
— Кускола 70 саж. въ ширину и 3 фута въ глубину.
— Гахкаланъ Вуоль 133 саж. въ шир. и отъ 2 до 3 футовъ въ глубину.

Рѣка Лембойская отъ 75 до 500 саж. въ ширину и отъ 14 до 20 футовъ въ глубину.

3) Къ третьей или Неси-ярвской системѣ принадлежатъ нижеслѣдующія водные протоки:

Стрѣльнины Меланенъ
— Муроле.

Протоки, соединяющіе озера въ сей системѣ суть:

Пороги Таммерфорскіе.
— Вахакоскіе.
— Кіересмоскій проливъ 166 саженъ ширины и отъ 12 до 15 футовъ глубины.
— Кавандо Канилъ.
— Неппеля-Вуоль 166 саженъ ширины, отъ 15 до 18 футовъ глубины.
— Рыкальскій проливъ.
— — Каналъ 2 версты длины и 7 фут. глубины.

Въ Нижнемъ Сяксь-Мякскомъ уѣздѣ замѣчателенъ такъ называемый Пютке-Ярвскій водный путь. Онъ начинается отъ озеръ Муста-Ярви, Сяркъ-Ярви, Веси-Ярви, Натпламимъ и Секи-Ярви, которыя передаютъ воду въ озеро Пайніо-Ярви, отсюда чрезъ рѣчку Паликайсъ въ Хирсъ-Ярви и чрезъ рѣчки Лампись въ Кирко-Ярви, далѣе чрезъ Раутила въ Пютке-Ярвское озеро, откуда наконецъ не большая рѣчка отводитъ всю эту массу водъ въ Абосскую губернію. Сей водный путь, имѣя прямое направленіе отъ востока къ западу, составляетъ всего протяженія до 35 верстъ.

Въ сей же части губерніи имѣются еще рѣчки:

Портась.
Мюнлекюля.
Большая рѣчка.

Въ сей послѣдней рѣчкѣ образуются:

Кухала и Віерома, стремнины.

Рѣчка Репхю-іоки.
— Коіо.

Изъ всѣхъ изчисленныхъ рѣчекъ, Лембойскій проливъ, Хахкалайсъ-Вуоль, и Кіеримо отъ части судоходны для мелкихъ судовъ.

Кайвандоскій каналъ обложенъ съ обѣихъ сторонъ камнями и, составляя соединеніе между озерами Аніани и Сорванселькя, способствуетъ плаванію мелкихъ судовъ по сему пространству.

Проливъ Неппиля-Вуоля, имѣетъ въ ширину 16 саженъ, онъ судоходенъ и доставляетъ открытое и свободное плаваніе до озера Хутаись-Ярви и далѣе до устья Рыкольскаго шлюза.

Рѣка Ломбой, соединяющая озера Кортельки и Ахтіала Ярви, имѣетъ въ началѣ своемъ, при деревнѣ Пеуроясь 500 саженъ, и при устьѣ близь селенія Лембойсъ неболѣе 75 саженъ ширины, глубина бываетъ отъ 14 до 20 футовъ. Рѣка сія судоходна для мелкихъ судовъ. Берега открытые и высокіе, вообще глинистаго свойства равно какъ и дно рѣки; теченіе ея медленное, но она нигдѣ не переходима въ бродъ.

Озера.

Замѣчательнѣйшія изъ нихъ означены въ слѣдующей таблицѣ.

Кирхшпили.	Названіе озеръ.	Длина въ верстахъ.	Ширина въ верстахъ.	Примѣчаніе.
		Въ Верхнемъ-Голловскомъ уѣздѣ.		
Ямсѣ	Пейене	110	25	Въ сѣверной части берега круты и мѣстами скалисты; въ кирхшпилѣ Падасъ-Токскомъ они отлоги, покрыты отчасти луговыми пространствами съ болотами, а въ южной песчаны и каменисты, по всюду же лѣсисты. Глубина отъ 7 до 50 футовъ; оно имѣетъ много острововъ.
Поддасъ-токи.				
Голлола.				Озеро Пейене судоходно для мелкихъ судовъ, но имѣетъ весьма много подводныхъ камней. Въ проливѣ Пулкаскомъ проходъ судовъ весьма труденъ.
Голлола. . . .	Веси-Ярви . .	$22^3/_4$	$12^1/_2$	Озеро сіе образуется изъ 2 рукавовъ; одинъ беретъ свое начало близь деревни Локшись другой же у церкви Голлола, гдѣ онъ

				называется Похя-Веси-Ярви, оба сіи рукава образуютъ Кутаіокскій полуостровъ; озеро передаетъ воду въ Пейене чрезъ речку Вягши. Западный берегъ вообще высокъ и покрытъ лѣсомъ, юго-западный, южный и восточные берега отлоги, состоятъ изъ значительныхъ луговыхъ пространствъ необработанныхъ полей. Грунтъ дна глинистый, глубина отъ 15 до 21 фута.
Падасвіокскаго	Питкѣ-Поянъ-Ярви.	17½	¾	Составляется изъ соединенія двухъ рукавовъ, длиною отъ 5 до 6 вер.; на самомъ широкомъ мѣстѣ имѣетъ оно 2 вер. Изъ сего озера отводится вода узкимъ протокомъ въ озеро Рускосельнъ-Ярви. Берега его со стороны хребта высоки, далѣе къ востоку понижаются; по всюду лѣсисты и песчаны; грунтъ дна глинистый и каменистый, глубина его до 3-хъ саженъ.
	Рускосельнъ-Ярви	3½	2	Лежитъ также у восточной подошвы сказанной отрасли Мансельскаго хребта. Свойства береговъ и дна его одинаковое съ вышеописаннымъ озеромъ. Изъ него передается вода въ озеро Гамась-Ярви.

Падасвіокскаго Аттиляпъ-Ярви.	10	1½	Восточный берегъ его примыкаетъ къ западной подошвѣ вышесказаннаго хребта и состоитъ наиболѣе изъ высокихъ и лѣсистыхъ бугровъ; мѣстами скалистый; грунтъ дна его песчанъ и каменистъ, глубина доходитъ до 4-хъ саженъ.
Кооко-Сялькп.	8	4	Эти озера лежатъ на вершинѣ отрасли Мансельскаго хребта и сливаютъ воду въ обѣ стороны горнаго рубежа а именно: Кооко Сяльки къ востоку въ озеро Пейене, а къ западу въ озеро Вяхя-Ярви; Вяси-Тако же чрезъ Аракоскіи въ Пейне и къ сѣверо-западу, посредствомъ 5 верстнаго водянаго протока въ озеро Вяхя-Ярви.
Вяси-Тако-Ярви.	8	2	
Вяхя-Ярви . .	7½	4½	

Берега этихъ озеръ лѣсисты и песчаны, берега Вяхя-Ярви болѣе болотисты.

Глубина первыхъ не превышаетъ 1½ саж., а въ Вяхя-Ярви доходитъ до 4 саженъ.

Въ Нижнемъ Голловскомъ уѣздѣ.

Лампискальскаго Нуро-Ярви . Куохи-Ярви.	5	2½	Оба озера соединены между собою посредствомъ рѣчки Параскоськи. Берега ихъ отчасти болотисты и вообще покрыты лѣсомъ. Грунтъ глинистаго свой-

				ства, но по большой части вязокъ. Куохи-Ярви передаетъ воду въ озеро Эви-Ярви посредствомъ Куохюескаго водянаго протока; имѣетъ въ глубину отъ одной до 3-хъ саженъ.
Раута-Ярви. Эви-Ярви . . Луопіось . . Исо-Ройне .	25	Различная. $6\frac{1}{4}$ 5		Составляютъ безпрерывную водяную систему, простирающуюся отъ С. В. къ Ю. З. всего на 25 вер.
Хаухаѣ-Сялькя	$8\frac{1}{4}$	$3\frac{1}{4}$		Имѣютъ при деревнѣ Алвенетула общее соединеніе съ вышеописаннымъ озеромъ Исо-Ройне. Берега его, въ особенности сѣверный и частію восточный, вообще глинисты и песчаны, юго-западный же покрытъ довольно густымъ лѣсомъ и болотистъ. Глубина озера не превышаетъ 4-хъ саж.

Верхняго-Сяксьмякскаго уѣзда.

Ямся	Мура-Ярви . .	$11\frac{1}{2}$	4	Берега весьма высоки, бугристы и каменисты, въ сѣверной части наиболѣе покрыты лѣсомъ, на югѣ же пахатными полями; луговъ и болотъ мало. Грунтъ дна каменистый, глубина доходитъ до 15 саженъ.
	Салосъ-Ярви. .	$15\frac{1}{2}$	$2\frac{1}{2}$	Берега ихъ лисистые и
	Кальмасъ-Веси	$2\frac{1}{2}$	2	болотистые. Грунтъ дна
	и			глинистый и вязкій.
	Раутавеси. . .	$6\frac{1}{2}$	4	Глубина отъ одной до 10
	Лахна Ярви. .	4	$1\frac{1}{2}$	саженъ. Всѣ эти озера,

	Тервала. . . .	7	1¼	соединенныя между собою узкими проходами, вливаютъ воду посредствомъ рѣки Яманьеки въ озеро Пейене. Всѣ онѣ судоходны для большихъ лодокъ, которыя однакожъ въ тѣсныхъ мѣстахъ должны быть отчасти выгружаемы.
Лягельмякск.	Куоре Веси. .	20	2	Грунтъ глинистый и твердъ, глубина доходитъ до 30 футовъ; оно рыболовно и повсюду судоходно.
	Кяртунъ Сяльки	7½	1⅛	Берега сухіе и высокіе, западный повсюду покрытъ лѣсомъ. Выпускаетъ воду посредствомъ ручья Іоенсускаго въ озеро Куоровеси. Грунтъ дна каменистый, глубина 1 сажень.
Лянгельмякскаго.	Эхве-Ярви . .	6½	1¼	Грунтъ дна песчаный, также глинистый и вязкій, глубина озера 1½ сажени.
Лянгельмякскаго и отчасти въ Сикаменскомъ.	Лянгельмя-Вези.	45	4	Ширина озера весьма различна; въ самомъ широкомъ мѣстѣ, отъ Кухмалайской церкви до деревни Вавскалаксъ, Оривескаго прихода, имѣетъ оно 17 вер. ширины, а между деревнями Ветяюкюлла и Коппала (гдѣ переѣздъ на паромѣ) ширина его не болѣе 200 саженъ. Грунтъ
	Кирхо-Ярви. .	3½	1⅓	

				дна глинистый и песчаный, глубина $3^3/_2$ сажени. Подводныхъ камней весьма много, но не менѣе того, озеро судоходно для большихъ лодокъ. Глубина его 21 сажень. Чрезъ проливъ Коппала имѣется переѣздъ на паромѣ, поднимающемъ 20 человѣкъ.
Лянгельмякскаго. . . .	Исо-Лейкне. .	6	$2^1/_8$	Берега этихъ озеръ болосты и лѣсисты. Грунтъ
	Еря-Ярви. . .	7	2	
	Кухма Ярви. .	5	$1^3/_4$	дна вязкій. Глубина бываетъ между 2 и 3 саженъ. Изъ озера Ери-Ярвскаго выходитъ проливъ Уйкерла 32 сажени шириною, чрезъ который имѣется, переѣздъ на плоту.
	Паюланъ Ярви	5	$2^1/_4$	
Пялькинѣ. . .	Пялькенѣ-Веси Также называемое Пялькенешъ Сельки и часть Іоенсельскаго озера. .	17	5 и 7	Берега довольно лѣсисты и высоки, глинистаго и песчанаго свойства, состоятъ мѣстами изъ луговыхъ пространствъ, въ особенности на юго-восточномъ берегу. Грунтъ дна глинистый и отчасти песчаный. Средняя глубина бываетъ около 3 саженъ, но мѣстами доходитъ до 12.
	Малла-Веси. . Ивдала и часть Хаухонъ-Селькекскаго и Ронискаго озеровъ.	15	$6^1/_2$	Южный и западный берега покрыты значительнымъ лѣсомъ; вообще они высоки и скалисты. Грунтъ дна вязкій. Глубина въ рѣдкихъ мѣстахъ превышаетъ 3 сажени. Воду же передаетъ оно

				чрезъ Вальніоскоски въ озеро ВуахилинденъСельки.
Гаттула. . . .	Ваная Веси. .	20	10	Озеро сіе получаетъ воду чрезъ Шерсундъ изъ рѣки Воно, а равно и изъ озера Вуодонъ-Сельки. Берега его состоятъ изъ открытыхъ полей и луговъ, глинистаго свойства. Грунтъ дна вязкій, мѣстами песчаный, глубина отъ 3 до 5 саженъ. Всѣ эти озера судоходны для большихъ лодокъ, подымающихъ отъ 8 до 100 человѣкъ.
	Лехю-Ярви. .	$2^1/_2$	$2^1/_2$	Берега перваго изъ этихъ
	Така-Ярви. .	4	2	озеръ открыты и глинисты, прочія находятся въ лѣсу и имѣютъ болотистые берега.
	Репго-Ярви .	$7^1/_2$	$^3/_4$	Грунтъ дна во всѣхъ болотистъ, глубина не превышаетъ 4 сажень.
		Нижняго Сякьмякскаго.		
Урдіала. . .	Менось. . . .	3	$^1/_2$	Всѣ эти озера окружены
	Рута Ярви. .	5	5	по большой части пахатными полями и луговыми
	Карта-Ярви .	$3^1/_2$	$^1/_2$	пространствами. Южный и
	Ванга-Ярви .	3	$^1/_2$	восточный берега Рутоярскаго озера каменисты и
	Яланди-Ярви	3	2	покрыты лѣсомъ. Глубина ихъ отъ одной до 5 саженъ.
Таммелла. . .	Леесь-Ярви . .	8	1	Берега этихъ озеръ гли-
	Сарись-Ярви .	7	$1^1/_2$	нисты и песчаны, покрыты мѣстами лѣсомъ,
	или			болотами и луговыми
	Куйва-Ярви.			пространствами. Глубина
	Кайка-Ярви .	$5^1/_2$	$^1/_2$	

	Пюхе-Ярви .	7½	4	ихъ не превышаетъ 28 футовъ.
Соммеро . . .	Ойна-Ярви . .	3½	1¼	Имѣютъ теченіе отъ
	Пайно-Ярви .	7	2	востока къ западу; бе-
	Хурсъ-Ярви. .	6	1	рега ихъ открыты, со-
	Кирко-Ярви .	2½	1	стоятъ наиболѣе изъ па-
	Пишки-Ярви .	9	¾	хотныхъ полей и луго-
				выхъ пространствъ, из-
				ключая береговъ озера
				Пайно Ярви, которые ка-
				менисты и лѣсисты; глу-
				бину имѣютъ онѣ отъ
				5 до 25 футовъ.

Сатакундскаго уѣзда.

	Кирко-Ярви. .	4½	1⅓	Глубина отъ 10 до 20
	Тоутоненъ . .	16	5½	футовъ.
Лемпеля . . .	Гулайсъ-Ярви.	5½	1	Южный берегъ перва-
	Рдоведепъ-			го состоитъ изъ болотъ,
	Сялькѣ . .	10	2½	сѣверный изъ пахотныхъ
	Пало-Веси . .	13	4½	мѣстъ; оно судоходно,
	Ванго-Веси . .	15	3	имѣетъ въ глубину отъ
	Нязи-Ярви . .	25	5	15 до 18 футовъ. Ковви-
	Мехѣ-Ярви . .	2½	1	висто Ярви, какъ и про-
	Кависто-Ярви .	2	1¼	чія всѣ озера, окружено,
	Терда-Ярви. .	1	1	по большей части, луга-
	Сексь-Ярви. .	1¾	¾	ми и отчасти лѣсомъ.
				Глубина всѣхъ этихъ
				озеръ отъ 3 футовъ до
				10, а мѣстами 20 футовъ.
Руовесискаго .	Меланенъ . .	15	½	Соединившись на границѣ
	Таммипеми-Сель-			Вазаской губерніи съ озе-
	ки.	11	3	ромъ Кейраненъ-Селке-
				ня, течетъ къ западу на
				15 верстъ и соединяется
				съ озеромъ Таммипеми-
				сельскимъ, которое сое-
				динившись съ озеромъ
				Кеселякъ-Сельке, на гра-
				ницѣ Абоской губерніи,
				поворачиваетъ прямо на

			югъ и составляетъ уже описанную Несіярвскую систему водъ. Судоходны для большихъ лодокъ; лѣсъ сплавляется почти отъ Меланенъ до города Таммерфорса. Быстрота теченія небольшая.
Кангасало . .	Веси-Ярви . .	$17^1/_2$	3	Съ запада и востока берега высоки, покрыты лѣсомъ, изключая въ населенныхъ мѣстахъ, гдѣ имѣются поля и луговыя пространства; оно судоходно для большихъ лодокъ, вмѣщающихъ отъ 40 до 50 человѣкъ; глубина не превышаетъ 3 саженъ.
	Ройне-Веси . .	12	6	Съ сѣвера и востока берега состоятъ изъ Кангасальскаго хребта, который покрытъ рѣдкимъ сосновымъ лѣсомъ. Западный берегъ также лѣсистый и мѣстами болотистый. Глубина не превышаетъ 4 саж. Судоходно для большихъ лодокъ, вмѣщающихъ отъ 50 до 60 человѣкъ.

Примѣчаніе. Кромѣ вышеозначенныхъ водъ, имѣются почти во всѣхъ уѣздахъ источники минеральной воды, большею частью желѣзнаго свойства; замѣчательнѣйшія изъ нихъ находятся:

1) Въ Сатакундскомъ уѣздѣ въ кирхшпилѣ Кангасала.

2) Въ уѣздѣ Нижне Галлола, въ капеланствѣ Гаухочаускомъ.

3) Въ уѣздѣ Верхне Галлола въ кирхшпилѣ Галлола и въ капелланствѣ Асикальмскомъ онаго же кирхшпиля.

Болота.

Въ Тавастгусской губерніи находится весьма много болотъ, но онѣ не составляютъ большихъ и сплошныхъ пространствъ, а встрѣчаются отдѣльно, вообще вблизи отъ озеръ.

Замѣчательнѣйшее по своей обширности есть болото Секаневе, находящееся въ сѣверной и сѣверо-западной части губерніи; оно начинается близь деревни Кеккойсъ (Орівейскаго кирхшпиля), пролегаетъ по сѣверо-восточному направленію 18 верстъ и оканчивается въ Куоревскомъ капелланствѣ. Ширина его отъ 3-хъ до 4-хъ верстъ, берега покрыты крупнымъ строевымъ лѣсомъ, оно не проходимо.

Менѣе значительныя болота суть:

Въ уѣздѣ Нижн. Голлола.

1) Ріакка, близь деревни Хакки (Янакальскаго кирхшпиля). 2) Туемисто или Лезасу, моховое болото $1^1/_2$ версты отъ деревни Туркаута. 3) Роймансу, простирающееся отъ западнаго берега рѣки Воно, до почтовой дороги № 2. 4) Мустасуо около дороги изъ г. Тавастгусса въ Экнесъ. 5) Безлѣсное моховое болото, простирающееся на 3 версты между дер. Курру и Рыдась-Ярви, шириною 2 версты.

Нижняго Сяксьмякскаго уѣзда.

Въ кирхшпилѣ Таммела: 1) Роумансуо и 2) Турро. Въ капелланствѣ Соммороскомъ: 1) Наарунсуо и 2) Лахансу, которыя вмѣстѣ составляютъ протяженіе на 7 вер., ширина ихъ не превышаетъ 2 вер.

Верхняго Сяксьмякскаго уѣзда.

Въ кирхшпилѣ Ямсескомъ: 1) Нюлькемепсу и 2) Вихавози на берегу Ере-ярвскаго озера.

7) Пути сообщенія.

Сухопутныя.

Въ Тавастгусской губерніи, гдѣ мѣстоположеніе весьма скалисто, часто возвышаются огромныя скалы гранита, окруженныя остроко-

нечными меньшими скалами, вѣроятно отдѣлившимися въ слѣдствіе сильныхъ морозовъ. Почтовыя дороги хотя извиваются тамъ около горъ, но все таки они поднимаются иногда подъ угломъ 15 или болѣе градусовъ. Грунтъ, по которому идутъ дороги, большею частію глинисто песчаный. Весьма рѣдко случается, чтобы дороги и мосты портились отъ разлитія озеръ, рѣкъ и ручьевъ, близь дорогъ лежащихъ.

Иногда случается зимою, во время сильныхъ мятелей, что дороги въ тѣхъ мѣстахъ, гдѣ по обѣимъ сторонамъ идутъ заборы или плетни, такъ заносятся снѣгомъ, что до очищенія ихъ поселянами сообщенія почти прекращаются на день или болѣе. Въ городахъ мѣщане, а по деревнямъ поселяне обязаны содержать дороги натурою. Большія почтовыя дороги имѣютъ ширину отъ 3 до 4, а малыя почтовыя дороги—отъ 2 до 3 сажень.

Содержаніе почтовыхъ станцій. Въ городахъ мѣщане, а по деревнямъ поселяне, по очереди выставляютъ лошадей на почтовыя станціи, а именно: для каждой станціи на большія почтовыя дороги отъ 5 до 10, а на малыя почтовыя дороги отъ 2 до 5 лошадей. (*) Сверхъ сего, для каждой станціи назначены еще отъ 4 до 8, такъ называемыхъ резервныхъ лошадей, которыхъ, по требованію станціоннаго смотрителя (гастгевера), обязаны выставлять ближайшія селенія къ почтовымъ станціямъ, когда на оныхъ бываютъ въ разгонѣ почтовыя лошади. Поселяне употребляютъ повозку на двухъ колесахъ, запряженную въ одну лошадь; такія же повозки въ употребленіи и на почтовыхъ станціяхъ.

За обывательскую одноконную подводу платится $1^1/_2$ коп. сер. за вер. Плата провоза тяжестей условная.

Въ 1850 году послѣдовало повелѣніе платить считая съ 1 іюля по нов. стилю 1850 года, за вер. и почтовую лошадь: отъ всѣхъ городовъ до первой станціи по 5 коп., а по деревнямъ по $2^1/_2$ коп.; также за обывательскую одноконную подводу по $2^1/_2$ коп. сер. за версту.

Дороги въ военномъ отношеніи. Совокупность озеръ Тавастгусской губерніи придаетъ ей особый характеръ, содѣлывая ее страною весьма пересѣченною, такъ что на огромныхъ протяженіяхъ, доро-

(*) Почтовыя дороги между губернскими городами называются большими, а всѣ прочія почтовыя дороги называются малыми.

ги тянутся по узкому между озерному дефиле, не представляя возможности развернуться даже небольшему отряду.

Вообще Финляндскія почтовыя дороги весьма хороши и содержатся въ удивительномъ порядкѣ; много этому способствуетъ то что онѣ проложены по гранитному грунту, и что щебенка, необходимая для поправки дороги, приготовленіе которой сопряжено съ такими огромными расходами въ другихъ частяхъ государства, въ Финляндіи лежитъ по сторонамъ, готовая, въ огромныхъ кучахъ (особый родъ гранита, отъ продолжительнаго вліянія атмосферы превращается въ мелкій кварцъ). Финляндскія дороги, проходя по мѣстности пересѣченной (по густымъ лѣсамъ, или между озеръ), образуютъ непрерывный рядъ дефиле, сверхъ того, они затруднительны для движенія, по причинѣ неровности мѣстоположенія, малолюдности края, и нигдѣ войско, порчею дорогъ не имѣетъ столько средствъ къ задержанію движенія противника, какъ въ Финляндіи, гдѣ сообщенія весьма часто прерываются озерами и слѣдуютъ по гатямъ, или длинымъ мостамъ, или же соединяются паромами. Проселочныя дороги такъ худы, что ихъ скорѣе можно назвать тропинками. Сообщенія производятся большею частію въ челнахъ по озерамъ.

Главнѣйшіе пути, по которымъ производится сообщеніе внутри и внѣ губерніи, удобныя для слѣдованія войскъ и перевозки тяжестей во всякое время года, суть слѣдующія почтовыя, военныя и торговыя дороги.

Почтовыя дороги.

1) Большая почтовая дорога изъ г. С. Петербурга въ г. Або чрезъ города Тавастгуссъ и Таммерфорсъ.

2) Большая почтовая отъ г. Гельсингфорса въ г. Тавастгуссъ, гдѣ соединяется съ дорогою № 1.

3) Большая почтовая отъ г. Або чрезъ кирхшпили: Соммеро, часть Таммела и каппеланство Ренго въ г. Тавастгуссъ.

4) Малая почтовая отъ г. Экнеса, чрезъ кирхшпили: Лопискій и Япакальскій въ г. Тавастгуссъ; эта дорога соединяется съ дорогою № 2 въ $6^1/_2$ вер. отъ деревни Туренги.

5) Малая почтовая отъ г. Гельсингфорса въ г. Ювескюля и далѣе въ г. г. Куопіо и Гамбле Карблю.

6) Малая почтовая дорога отъ г. Гельсингфорса чрезъ г. Гейнала въ Куопіо, которая соединяясь въ каппеланствѣ Кяркеля съ дорогою

№ 1, отходитъ отъ оной при деревнѣ Лахтись въ г. Гейнола. Эти двѣ дороги соединяются поперечною дорогою, пролегающею отъ деревни Хяркеля до почтовой станціи Курхила (на дорогѣ № 5).

7) Малая почтовая отъ г. г. Тавастгуса и Таммерфорса въ г. Вазу, отходитъ отъ дороги № 1 при киркѣ Копгосала и отъ селенія Мессебю слѣдуетъ по лѣвому берегу озера Пессіярвскаго до села Руовеси.

8) Отъ большой почтовой № 1, при мызѣ Вягше, отходитъ малая почтовая, ведущая въ Ленпиогіи и селенія Ямсѣ, гдѣ выходитъ на малую почтовую № 5-го.

9) Малая почтовая отъ г. Тавастгусса чрезъ Капелланство Гаусь-Ярви въ г. Борго.

10) Малая почтовая, отходящая отъ почтовой № 1, при селеніи Нюбо, и выходящая на дорогу № 6-го при селеніи Херкеля.

Военныя и торговыя дороги.

11) Отъ г. Тавастгусса чрезъ капелланство Туулойсъ, дер. Люпіойсъ, Ленгипохія до села Куоревеси, (переходитъ малую почтовую № 8 при Ленгипохія).

12) Продолженіе малой почтовой № 4 отъ г. Тавастгусса чрезъ Лампискій кирхшпиль и д. Аутойсъ-Бю къ Падасъ-Пакской киркѣ, гдѣ она выходитъ на дорогу № 5.

13) Отъ г. Таммерфорса чрезъ кирхшпиля: Лемпела, Аккасъ, Урдіала, Гумпила, Іоккисъ и Самеро въ г. Экнесъ.

14) Отъ г. Тавастгусса чрезъ станцію Нихаттула, деревнѣ Кольпса въ с. Аккасъ, гдѣ соединяется съ дорогою № 13-го,

15) Отъ села Ассикала, чрезъ проливъ Пулокила, къ киркѣ Сюсьменской (С-тъ Михельской губерніи) и дерев. Нурамойсъ.

16) Отъ большой почтовой № 1-го, при станціи Сыкала, отдѣляется дорога, ведущая чрезъ селенія: Силашаки, Витселѣ и Кухмалаксъ къ селенію Поіяна на дорогу № 11.

17) Новая дорога отъ станціи Гивинга (Нюландской губерніи, кирхшпиля Нурмеярвскаго) чрезъ дер.: Гивола, Корме и Лаунайсь, гдѣ она выходитъ на дорогу № 4.

Постоянныя зимнія дороги.

1) Отъ г. Тавастгусса въ г. Гельсингфорсъ, рѣкою Вопо, чрезъ селенія Неменѣя и Гарвія; его пересѣкаетъ большой почтовый путь

№ 2, идетъ чрезъ мызу Хитисъ, селенія Рейкеля и Кирпеля и выходитъ наконецъ близъ станціи Гавинги на большую почтовую № 2.

2) Отъ станціи Міерола чрезъ озеро Вакпавеси, мимо Сяксьмякской кирки и далѣе чрезъ озеро Малавеси до Копгасальской кирки и въ г. Таммерфорсъ.

3) Отъ г. Таммерфорса по Несіярвскому озеру до села Руовеси.

4) Отъ с. Аккасъ чрезъ озера Малаевеси, Пелькенѣ-Веси къ селамъ Лянгельмяки и Куоровеси и далѣе въ Вазаскую губернію.

5) Отъ с. Хаухо чрезъ Луопіовское озеро къ селу Падасьеки, гдѣ выходитъ на дорогу № 5.

6) Отъ с. Руовеси до села Куоровеси; идетъ вдоль озера Тамминіе-Мсельки.

Водяные пути сообщенія.

Искуственная система водъ. Въ предѣлахъ Тавастгусской губерніи, искуственныхъ водныхъ сообщеній не имѣется. Вѣдомствомъ путей сообщенія были въ Финляндіи произведены нѣкоторыя работы, имѣвшія цѣлью достиженіе удобной водяной коммуникаціи и осушеніе болотъ, чрезъ пониженіе поверхности воды въ озерахъ. Замѣчательнѣйшія изъ сихъ работъ суть: а) Кайвандаскій каналъ, соединяющій озера: Ленгельмявеси и Ройне, имѣетъ въ ширину 30 саженъ, а въ глубину 2 сажени; б) Кайванухскій каналъ (въ кирхшпилѣ Лемпельскомъ), соединяющій озера Апіянъ и Сорванъ-Сельки съ озеромъ Пюхеярскимъ, имѣетъ въ ширину 15 саженъ и въ глубину 7 саженъ; и в) Рыкало каналъ; симъ послѣднихъ занято было шведское правительство, которое посредствомъ онаго намѣревалось открыть для торговыхъ судовъ и большихъ лодокъ сообщеніе между городами Тавастгуссомъ и Таммерфорссомъ. Каналъ сей, имѣющій глубины 7 футъ, наполненъ водою только на 2 фута.

8) Естественныя произведенія.

По царству произлбаемому. 1) Обыкновенные роды зернового хлѣба, засѣваемаго въ Тавастгусской губерніи, суть: рожь, ячмень, овесъ и небольшое количество пшеницы. 2) Разнаго рода огородныя растенія и овощи, вообще свойственныя холодному климату, изъ нихъ примѣчательнѣйшія картофель: это растеніе составляетъ въ губерніи важнѣйшій предметъ пропитанія. Рѣпа, брюква и капуста разведены въ великомъ множествѣ. Полевой горохъ, хмѣль, ленъ, пень-

ка и табакъ. 3) Грибы и кормовыя травы. 4) Изъ обыкновенныхъ родовъ лиственнаго лѣсу растутъ: береза, осина, ольха, ива, верба, рябина, черемуха. Изъ краснаго или хвойнаго произрастаютъ: сосна, ель, пихта и можжевельникъ. 5) Плодоносныя деревья съ трудомъ могутъ произрастать и вообще разведены въ небольшомъ количествѣ. Недостатокъ ихъ замѣняется ягодами. Изъ дикихъ ягодъ въ большемъ количествѣ произрастаютъ: земляника, малина, клубника, черника и проч.; на болотистыхъ мѣстахъ родится клюква, а на низменныхъ морошка (Rubys chamaemorus) по фински (Suomuurami) и ароматическая сѣверная малина-мамура (Rubus arcticus) по фински (maamuurami).

По царству животному: 1) домашній скотъ: быки, коровы, бараны, овцы, козы, свиньи, лошади; 2) изъ хищныхъ и другихъ звѣрей водятся: медвѣди, волки, рыси, обыкновенныя лисицы, россомахи, барсуки, выдры, зайцы, кролики, горностаи, бѣлки и векши. Отъ нихъ получаются хорошія мѣха, частію даже и для заграничнаго вывоза. Въ прежнія времена, въ озерахъ водились бобры, нынѣ они считаются за рѣдкость, еще рѣже попадаются чернобурыя лисицы, лоси и проч.; 3) изъ домашнихъ птицъ: обыкновенная курица водится повсемѣстно; другія же какъ то: гуси, утки, индейки мало водятся въ деревняхъ: ихъ держатъ болѣе въ городахъ; 4) изъ дикихъ птицъ, доставляющихъ весьма прибыльную охоту, заслуживаютъ быть упомянутыми: глухари, тетерева, бѣлыя куропатки и рябчики. По водамъ живутъ многіе роды дикихъ гусей и утокъ и множество другихъ водяныхъ птицъ. 5) Рыбы, особый родъ салакушки, называемый муйкоръ (mujkor), щуки, карпы, караси, плотва, лещи, окуни, судаки, ерши, треска, налимы, угри, миноги и проч. 6) насѣкомыя: пчелы и проч. 7) пресмыкающіяся: ящерицы и разнаго рода змѣи, изъ коихъ большая часть ядовитыя.

Въ прежнія времена въ рѣкахъ и озерахъ водились мѣстами жемчужныя раковины, но отъ частаго лова, количество ихъ весьма уменьшилось. Впрочемъ цѣнность ихъ была незначительна.

По царству ископаемому. Главнѣйшую породу камней составляетъ гранитъ. Твердость его, допускающая красивую полировку, даетъ ему цѣну въ украшеніи великолѣпнѣйшихъ зданій. Известковый камень, также шиферъ, глина кирпичная и для гончарнаго издѣлія находятся вездѣ. Жерновые и точильные камни также имѣются во многихъ мѣстахъ, равно какъ и красильныя земли, особенно красная. Металлы: желѣзо.

9) Климатъ.

Суровая и продолжительная зима, короткое и жаркое лѣто, быстрый переходъ отъ одного къ другому т. е. время весны и осени, продолжающихся лишь по нѣскольку недѣль, составляютъ общій характеръ сѣвернаго климата. Чѣмъ ближе къ сѣверу, тѣмъ ощутительнѣе дѣлаются выставленныя нами отличительныя черты. Впрочемъ въ позднѣйшія времена начали въ семъ отношеніи замѣчать во всей Финляндіи чувствительную перемѣну. Зима вообще наступала позже нежели во времена древнѣйшія и бывала обыкновенно теплѣе; осень на противъ сдѣлалась продолжительнѣе. Это вѣроятно послѣдовало отъ большаго обработыванія страны, высушки многихъ болотъ и уменьшенія лѣсовъ. Продолженіе зимы должно положить 5 мѣсяцевъ.

Въ Тавастгусской губерніи ячмень колосится къ жатвѣ на 14 и 16 недѣлѣ послѣ посѣва. Весна начинается въ исходѣ апрѣля, лѣто въ началѣ іюня, осень въ началѣ октября, а зима въ ноябрѣ и декабрѣ.

Произрастенія начинаютъ показываться въ исходѣ мая, цвѣтутъ въ іюлѣ и созрѣваютъ въ августѣ.

Градъ случается рѣдко, и оказываетъ незначительное вліяніе на страну.

Снѣга покрываютъ землю въ продолженіи 5 мѣсяцевъ; озера рѣки и болота крѣпко замерзаютъ.

Воздухъ и климатъ въ губерніи вообще считаются здоровыми. Холера была только въ нѣкоторыхъ южныхъ мѣстахъ; прочія же эпидемическія болѣзни какъ то: нервныя лихорадки и кровавыя поносы, посѣщавшія иногда губернію, должны быть приписаны столько же недостатку въ средствахъ пропитанія и употребленію нездровой пищи (къ которой принужденъ былъ прибѣгнуть бѣдный народъ), сколько и вреднымъ испареніямъ отъ многихъ болотъ въ губерніи находящихся.

Самыми благопріятными для здоровья считаются отдѣльныя лѣсистыя пространства, гдѣ, по исчисленію, изъ 50 человѣкъ ежегодно умираетъ одинъ. Вообще въ населенныхъ странахъ между поселянами умираетъ одинъ изъ 35 или 40 человѣкъ. О здоровости климата въ губерніи, можно нѣкоторымъ образомъ судить по достиженію людьми глубокой старости, хотя къ тому могутъ способствовать и нѣкоторыя другія причины. При послѣднемъ всеобщемъ исчисленіи народа оказалось, что въ Тавастгусской губерніи изъ числа 10;669 человѣкъ одинъ достигалъ до 90 лѣтъ или болѣе.

Ночные заморозы нерѣдко случаются въ продолженіи лѣтнихъ жаровъ, особенно въ низменныхъ и болотистыхъ мѣстахъ.

III. ЖИТЕЛИ.

(По спискамъ за 1849 годъ.)

Общее число.

Мужескаго пола	69,413
Женскаго —	72,372
Всего. . . .	141,785 человѣкъ.

Племена, нравы и очерки быта.

Древнѣйшія обитатели Финляндіи были Лоппы (Лапари или Лапландцы), блуждавшіе съ своими оленями помады. Они принуждены были мало по малу занимать внутреннія страны, будучи тѣснимы, переселившимися сюда, большею частію съ востока, и въ свою очередь, вѣроятно гонимыми отъ идущихъ на сѣверъ Славянъ, племенами финскими. Эти племена сначала выбирали для своихъ поселеній приморскія и лежащія по берегамъ рѣкъ пространства. Постепенное распространеніе земледѣлія лишило помадовъ луговыхъ пространствъ, и плугъ, пріобрѣталъ Финнамъ болѣе земли, отнимая ее у Лапповъ, особенно, когда послѣдніе не хотѣли оставлять своего прежняго образа жизни и наровнѣ съ первыми приниматься за земледѣліе. Такимъ образомъ, Лапны оттѣснены были наконецъ за 68 градусъ сѣверной широты. Въ концѣ XIII столѣтія Лапны заселяли еще Тавастландію.

Финны или Финляндцы, составляютъ въ Финляндіи самый многочисленный народъ, который по главнымъ нарѣчіямъ языка, раздѣляется на два поколѣнія: Тавастландцевъ, (именуемыхъ у древнихъ Руссовъ Емью, или Ямью) и Кареловъ. Въ историческомъ отношеніи, Финской народъ можно раздѣлить на четыре поколѣнія: 1) на собственно Финновъ (Suomalaiset) у Руссовъ Сумъ; 2) Тавастляндцевъ; 3) Кареловъ и 4) Квеновъ.

Тавастляндцы въ Тавастгусской губерніи живущіе, состоятъ въ близкомъ сродствѣ собственно съ Финнами, населяющими Абоско-Біерneборгскую губернію. Впрочемъ племена, нравы и очерки быта Финновъ, подробно изложены въ военно статистическомъ обозрѣніи Абоско-Біерneборгской губерніи.

Шведскимъ языкомъ говорятъ всѣ значительныхъ сословій люди; изъ коихъ самое малое число шведскаго происхожденія. Этотъ языкъ есть оффиціальный во всей странѣ и употребляется въ пра-

вительственныхъ мѣстахъ и въ училищахъ. Въ позднѣйшія времена стали переселяться сюда Русскіе, особенно съ 1809 г. со времени присоединенія Финляндіи къ Россіи. Число ихъ весьма не значительно; они живутъ только въ городахъ какъ купцы.

Жители по сословіямъ.

Жители Финляндіи раздѣляются на четыре класса или сословія: на дворянъ, духовенство, мѣщанъ и земледѣльцевъ.

1) *Дворянство.* Каждому старшему члену старшей линіи дворянской фамиліи предоставлено право посѣщать общій сеймъ Финляндіи.

2) *Духовенство* имѣетъ право представлять правительству выбранныхъ имъ въ епископы кандидатовъ; а изъ своего сословія посылать на сеймъ депутатовъ, по одному изъ каждаго пробства. Епископы, по своему сану, имѣютъ право присутствовать на сеймѣ.

3) *Сословіе мѣщанъ* населяетъ города. Мѣщане каждаго города имѣютъ право посылать на сеймъ своихъ депутатовъ.

4) *Земледѣльцы* раздѣляются: на коронныхъ, помѣщичьихъ и податныхъ или самостоятельныхъ (krono, Fräise, och Skattef).

Земледѣльцы коронные и податные составляютъ четвертое сословіе на сеймахъ и имѣютъ право избирать изъ среды своей депутатовъ, по одному изъ каждаго уѣзда.

Дворянство и духовенство освобождены отъ многихъ повинностей, которыми обложены сословія мѣщанъ и земледѣльцевъ, между прочимъ онѣ освобождены отъ воинскаго постоя.

Всѣ прочіе жители, какъ напримѣръ: военные и гражданскіе служащіе и отставные чиновники, коль скоро онѣ не принадлежатъ къ сословію дворянъ, рабочій классъ людей и бобыли, неимѣющіе отдѣльныхъ земель или гейматовъ, такъ называемые торпары, поденьщики и батраки и всѣ живущіе въ прислугѣ у другихъ и проч. не причисляются ни къ которому изъ четырехъ сословій или классовъ, и потому на сеймахъ не имѣютъ своихъ представителей.

Жители по званіямъ.

(Смотри таблицу подъ № 2.)

Движеніе народонаселенія.

Народонаселеніе умножилось въ продолженіе послѣднихъ десяти лѣтъ (съ 1840 по 1850 годъ) на 4,979 человѣкъ.

Города и уѣзды.	Число рождающихся. (*)			Число умирающихъ.			Число браковъ.
	Муж.	Жен.	Всего.	Муж.	Жен.	Всего.	
Въ г. Тавастгуссѣ .	44	31	75	76	47	123	27
— уѣздахъ . .	2,317	2,222	4,539	1,332	1,244	2,576	1,143
Итого . .	2,361	2,253	4,614	1,408	1,291	2,699	1,170

Размѣщеніе жителей.

Городскихъ.

Названіе города.	Число домовъ. Обществ. Кам.	Обществ. Дер.	Частныя. Кам.	Частныя. Дер.	Церкви. Несущ. постой.	Свободн. отъ пост.	Камен.	Деревян.
Тавастгуссъ . .	5	3	»	125	103	22	1	»

Сельскихъ. Дома и строенія по деревнямъ не имѣютъ ни правильности, ни красоты, но за то расположены выгоднымъ для хозяйства образомъ. Дворы большею частію разбросаны отъ того, что каждый земледѣлецъ, по возможности, старается строить свой домъ на срединѣ воздѣланнаго имъ поля (пашни), по этому самому встрѣчается не большое число деревень, имѣющихъ значительное число дворовъ.

Есть однако жъ нѣкоторыя деревни, имѣющія до 20 и болѣе дворовъ; обыкновенно селенія расположены вдоль по дорогѣ. Величина избъ большею частію отъ 60 до 100 квадратныхъ аршинъ.

Вездѣ по селеніямъ есть колодцы, наполненные чистою и здоровою водою.

Уѣзды.	Число дворовъ.
1) Верхне Голлола	2,203.
2) Нижне Голлола	1,802.
3) Верхне Сякъ-Мяки	1,221.
4) Нижне Сякъ-Мяки	1,326.
5) Сатакунда	999.
Всего	7,551.

На квадратную версту приходится жителей:

Мужескаго пола	4.
Женскаго —	4.
Всего	8.

(*) Въ 1845 году, изъ родившихся было незаконнорожденныхъ въ г. Тавастгуссѣ 16, а въ уѣздахъ 491, всего 507 человѣкъ.

На каждую мужскую душу приходится 24¼ десятинъ земли.

Число дворовъ, удобныхъ для расположенія войскъ по квартирамъ 4,358.

Число дворовъ, которые по отдаленности своей отъ мѣстъ, признанныхъ удобными для расположенія войскъ, по квартирамъ, не могутъ войти въ составъ общаго квартирнаго росписанія Тавастгусской губерніи 3,193; а всего въ губерніи 7,551 дворъ.

Число дворовъ, освобожденныхъ отъ воинскаго постоя, часто измѣняется, но обыкновенно бываетъ около 841.

Освобождены отъ воинскаго постоя, *въ городахъ*: дома дворянства и духовенства; *въ уѣздахъ*: собственныя дворянскія имѣнія называемыя Säteri, казенныя, милиціонныя боштели, боштели духовенства, имѣнія немдемановъ или членовъ лагманскаго и герадскаго суда, имѣнія церковныхъ старшинъ, имѣнія тюремщиковъ и почтовыя станціи или гастгеберы.

Число жителей по вѣроисповѣданіямъ показано въ таблицѣ подъ № 2.

IV. ПРОМЫШЛЕННОСТЬ.

Промышленность находится здѣсь еще на весьма низкой степени, но вообще въ народѣ замѣтна наклонность къ трудолюбію и достиженію лучшихъ успѣховъ и усовершенствованій по этой части. Доказательствомъ можетъ служить то, что въ послѣднія времена испрошены были у правительства многія привиллегіи на заведеніе мануфактуръ. Причины, препятствующія успѣхамъ промышленности, суть: неимѣніе достаточныхъ капиталовъ, безпошлинный ввозъ русскихъ мануфактурныхъ произведеній, равно какъ малая пошлина на произведенія, ввозимыя изъ Швеціи.

Преимущественнымъ исключеніемъ изъ ограниченной здѣшней промышленности, можетъ быть обработываніе произведеній лѣсныхъ, доставляющихъ жителямъ важнѣйшій источникъ доходовъ.

Для улучшенія сельскаго хозяйства, въ Тавастгусской губерніи, на казенной дачѣ Мустіала (кирхшпиля Тамсла, уѣзда Нижне-Сякси-Мяки) учрежденъ земледѣльческій институтъ, или фармъ, состоящій изъ агрономической школы и кореннаго завода мягкорунныхъ овецъ. Въ школѣ, учащимся обоего пола преподаются наставленія въ хлѣбопашествѣ и луговодствѣ, въ воспитываніи скота и въ лучшемъ приготовленіи льну. Заводъ имѣетъ предметомъ улучшеніе овцеводства

Нынѣ въ институтѣ находится: директоръ одинъ, учащихъ 3 и учащихся 35.

Поземельныя повинности Тавастгусской губерніи составляютъ ежегодно около 167,906 рублей серебромъ.

Сельское хозяйство, промыслы и ремесла.

Земледѣліе. Земледѣліе съ древнихъ временъ было главнымъ способомъ пропитанія Финновъ. Почва земли Тавастгусской губерніи, въ отношеніи къ хлѣбопашеству, весьма различна. Главный родъ почвы во всѣхъ 5 уѣздахъ есть вообще глина съ пескомъ, а въ восточной части губерніи встрѣчаются каменистыя мѣста.

Земля въ Тавастгусской губерніи большею частью годна для посѣва ржи и ячменя, въ нѣкоторыхъ же мѣстахъ на югѣ, собираютъ въ незначительномъ количествѣ пшеницу. Такъ какъ почва въ Финляндіи первоначально мало была способна къ правильному хлѣбопашеству, то Финны съ тѣхъ самыхъ временъ, какъ они сдѣлались исторически извѣстными, начали употреблять особый способъ обработыванія полей—плель и пережегу (Sredjande das Röhden). Этотъ способъ состоитъ въ томъ, что на лѣсистомъ мѣстѣ, годномъ для посѣва, вырубается и сожигается весь лѣсъ; земля удобренная оставшеюся отъ пережоги золою, вспахивается между оставшимися пнями и засѣвается рожью, ячменемъ и проч. Если она окажется особенно плодородною, то послѣ первой жатвы сѣютъ на ней овесъ, и наконецъ гречиху, а потомъ оставляютъ ее на отдыхъ и на зарастаніе опять лѣсомъ. Но какъ такого рода землепашество особенно вредно потому, что чрезъ мѣру истощенная земля долгое время не можетъ производить никакого новаго лѣсу, на мѣсто истребленнаго пережогою, и отъ того лѣса, столь важный для Финляндіи продуктъ, чрезъ это уменьшаются, то правительство старалось по возможности ограничить сей способъ обработыванія, и только въ такихъ странахъ, гдѣ неровная и каменистая почва, затрудняетъ введеніе правильнаго хлѣбопашества, какъ въ восточныхъ странахъ Финляндіи, обычай пережигать земли остался господствующимъ.

Но въ Тавастгусской губерніи, причисляющейся къ странамъ Финляндіи, имѣющимъ плодороднѣйшую почву и потому болѣе способнымъ къ обработыванію, нынѣ вездѣ введено правильное хлѣбопашество. Многія мѣста въ губерніи покрыты обширными пахотными полями, которыхъ узкія, не много выпуклыя гряды, раздѣлены меж-

ду собою совершенно прямыми бороздами для отвращенія вредной сырости; трава, вырастающая въ канавкахъ, счищается ежегодно и перемѣшивается съ землею, образовавшеюся при вспахиваніи. Здѣсь нѣтъ на поляхъ того множества камней, которое встрѣчается въ восточныхъ губерніяхъ Финляндіи, т. е. въ Саволаксѣ и Кареліи; и плодоносный грунтъ здѣсь состоитъ большею частію изъ глины съ пескомъ.

Другой здѣшній способъ воздѣлыванія полей состоитъ въ обсушиваніи болотъ, мало по мало превращаемыхъ въ обработанную землю. Чрезъ это не только увеличивается самое хлѣбопашество и число луговъ, но и климатъ значительно улучшается.

Истинное несчастіе для хлѣбопашца составляютъ ночные заморозы, нерѣдко случающіеся здѣсь въ продолженіе лѣтнихъ жаровъ, особенно въ низменныхъ и болотистыхъ мѣстахъ. Эти ночные заморозы часто истребляютъ въ нѣсколько часовъ зрѣющія къ жатвѣ хлѣба, и, за годовой трудъ, заставляютъ терпѣть неурожай и бѣдность. Этому злу также надѣются помочь посредствомъ высушенія болотъ.

Кромѣ обыкновеннаго зернового хлѣба, какъ то: ржи, ячменя, овса и въ небольшомъ количествѣ пшеницы, сѣютъ: табакъ, картофель, горохъ и другія огородныя овощи. Пенька разводится въ маломъ количествѣ, но ленъ въ количествѣ довольно значительномъ, и остатокъ его отъ домашняго употребленія сбывается въ сосѣднихъ губерніяхъ.

Количества посѣва на десятину обыкновенно бываетъ: ржи 1½ четверти, ячменя 1 четверть 7 четвериковъ, овса 2 четверти 1 четверикъ.

Въ недавно минувшіе годы неурожая, когда при всей экономіи, хлѣбные запасы какъ въ частныхъ, такъ и въ общественныхъ магазинахъ были истощены, привезено было сюда большое количество хлѣба изъ иностранныхъ земель и изъ Россіи.

Среднія цѣны:

Четверть пшеницы	7	руб.	«	коп. сереб.
— ржи	5	—	40	— —
— ячменя	3	—	50	— —
— овса	2	—	20	— —
— полеваго гороху . .	4	—	50	— —
Ведро горячаго вина (водки) . .	1	—	50	— —

Плата работнику земледѣльцу.

Въ годъ (съ пищею) . . .	20 руб.	« коп.	сер.
— лѣто (безъ пищи) . . .	25 —	« —	—
— день	« —	26 —	—
Работника съ лошадью въ день .	« —	52 —	—

Посѣвъ.

Уѣзды.	Льна.	Конопля.
	Четвертей.	
Верхне-Голлола	190	95
Нижне-Голлола	570	190
Верхне Сякъ-Мяки	200	100
Нижне Сякъ-Мяки	160	155
Сатакунда	225	110
Итого.	1,345	650

Урожай, среднимъ числомъ бываетъ: отъ посѣва четверти льняного сѣмени 15 пудовъ, а отъ четверти конопляного сѣмени 20 пудовъ.

Конопли употребляются на мѣстѣ, а небольшое количество льна сбывается въ сыромъ видѣ, въ городахъ сосѣднихъ губерній, во время ярмарокъ.

Средніе цѣны:

Пудъ льна на мѣстѣ . .	2 руб.	« коп.	сер.
— — въ городахъ . .	2 —	$22^1/_2$ —	—
— конопли на мѣстѣ . .	1 —	80 —	—
— — въ городахъ			

Средній доходъ съ десятины пахотной земли, составляетъ 36 руб., а принимая въ расчетъ трудъ и матеріалы для посѣва и обработки, 18 руб. серебромъ. Смотри таблицу подъ № 3.

На винокуреніе употребляется около 30,000 четвертей зернового хлѣба, изъ котораго выкуривается ежегодно 120,000 ведръ горячаго вина.

Винокуреніе производится только два раза въ годъ и каждый разъ по 6-ти недѣль, въ теченіи которыхъ каждый владѣлецъ выкуриваетъ вино, въ количествѣ соразмѣрномъ пространству своей земли.

Картофеля сбирается ежегодно до 300,000 четвертей, гороху до 40,000.

Внутренняго запаснаго продовольствія хлѣба въ Тавастгусской губерніи, въ 24 приходскихъ запасныхъ магазинахъ состояло на лицо по 1 августа 1849 года, для раздачи заимообразно крестьянамъ, въ случаѣ надобности, слѣдующее количество.

Уѣзды.	Бочекъ.	
	Ржи.	Ячменя.
Верхне-Голлола.	1,401	635
Нижне-Голлола.	1,892	948
Верхне Сякись-Мяки.	1,210	558
Нижне Сякись-Мяки.	3,642	1,302
Сатакунда.	850	330
Всего. .	8,995	3,773

При этихъ магазинахъ неимѣется никакихъ денегъ.

Тавастгусскій запасный магазинъ финляндскаго гражданскаго вѣдомства заключалъ по 1 августа 1849 года наличнаго хлѣба: ржи 19,740; ячменя 3,467 и овса 1,992 бочекъ.

Все это количество хлѣба, при обыкновенныхъ урожаяхъ, бываетъ достаточно для необходимаго продовольствія жителей; однакожъ иногда случается въ бѣднѣйшей части губерніи, что поселянинъ ѣстъ хлѣба, изъ одной муки испеченнаго, а примѣшиваетъ въ него мелко истолченную солому, исландскій мохъ, сосновую кору, или что либо другое, могущее сколько нибудь замѣнить хлѣбныя растенія.

По новѣйшему исчисленію, поверхность губерніи занимаетъ 1,747,928 десятинъ.

Вотъ какимъ образомъ подраздѣляется это пространство:

Подъ городомъ Тавастгуссомъ. . . .	35 дес.
Поля занимаютъ.	37,000
Луга.	112,000
Кустарники и выгопы.	408,298
Лѣса.	816,595
Рѣки, болота и озера.	374,000
Всего. .	1,747,928

Отсюда видно, что поверхность занимаемая полями, относится къ пространству губерніи какъ 1 къ 47.

Народонаселеніе губерніи простирается нынѣ до 141,785 человѣкъ

обоего пола. Слѣдовательно на каждаго жителя приходится около $^1/_5$ десятины пахотной земли.

Губернія платитъ ежегодно около 167,960 руб. сереб. поземельной подати, т. е. средняя подать съ десятины составляетъ около $9^1/_2$ коп. серебромъ.

Числа, которыя будутъ приведены ниже, изображаютъ произведенія обыкновеннаго года. Въ урожайные годы они увеличиваются, въ дурные—уменьшаются.

Все количество зерновыхъ хлѣбовъ, производимыхъ Тавастгусскою губерніею, простирается до 321,580 четвертей, а за исключеніемъ сѣмянъ до 261,213 четвертей.

Количество зерновыхъ хлѣбовъ, употребляемыхъ въ пищу, собственно людьми какъ то: пшеницы и ржи доходитъ до 163,824 четвертей; ячменя и овса 97,389 четвертей.

Изъ 261,213 остающихся четвертей, на прокормленіе каждаго жителя и на кормъ домашнихъ его животныхъ, приходится по 1 четверти 6 четвериковъ. Изъ хлѣбовъ, употребляемыхъ въ пищу человѣкомъ, на долю каждаго жителя оставляется не болѣе 1 четверти и 1 четверика.

Въ обыкновенные годы, цѣнность хлѣбовъ, употребляемыхъ въ пищу, не превосходила 1,164,000 руб. серебр., т. е. на каждаго жителя 7 руб. 87 коп.

Зерновыя хлѣба, составлявшіе прежде главную пищу жителей, теперь становятся менѣе необходимы, именно съ тѣхъ поръ, какъ стали сѣять картофель, бобы, горохъ и болѣе занимаются огородами.

Огородничество и садоводство.

Садоводство встрѣчаетъ великія препятствія со стороны климата. Значительной величины огороды для поваренной зелени разведены только около города Тавастгусса. Въ сельскомъ быту огородныя растенія воспитываются единственно помѣщиками и другими сельскими хозяевами благородныхъ сословій. Сады плодоносныхъ деревьевъ находятся въ нѣкоторыхъ мѣстахъ, болѣе всего въ южныхъ странахъ губерніи, гдѣ разведены яблони, вишни, крыжовникъ и смородина.

Луговодство.

Обширныхъ луговъ и пастбищъ въ Тавастгусской губерніи весьма немного. Вообще, за удовлетвореніемъ домашнихъ потребностей, ос-

татка въ сѣнѣ вовсе не имѣется. Самыя лучшія луговыя пространства находятся въ слѣдующихъ мѣстахъ: *въ Нижне-Сяксьмякскомъ уѣздѣ*, въ кирхшпиляхъ: Соммеро, Таммела, въ особенности же въ приходѣ Весилакскомъ и Буркала; *въ уѣздѣ Верхнемъ-Сяксьмякскомъ*: въ капелланствѣ Кухмалайскомъ и въ Сахалайскомъ и Пилькенскомъ кирхшпиляхъ. *Въ уѣздѣ Нижне-Голлола* наиболѣе въ Лапискомъ, Янакальскомъ, Вооноскомъ, Лампискомъ и Гаухо кирхшпилляхъ. Въ нѣкоторыхъ мѣстахъ, близъ озера Пейпе, имѣется весьма много болотистаго сѣна.

Луга предоставляются большею частію попеченію самой природы; искуственное воздѣлываніе ихъ и засѣваніе испытываемо было немногими владѣльцами обширнѣйшихъ помѣстьевъ.

Луга относятся къ пахотной землѣ почти какъ 3: 1 и ко всему пространству губерніи какъ 1: $15^1/_2$.

Время сѣнокоса обыкновенно бываетъ въ исходѣ іюля по новому стилю.

Уѣзды.	Урожай. Сѣна пудъ.		
	Лугов.	Лѣсн.	Болот.
1) Верпе-Голлола	681,000	12,000	97,000
2) Нижне-Голлола	772,000	18,000	60,000
3) Верхне-Сяксъ-Мяки . . .	598,000	15,000	71,000
4) Нижне-Сяксъ-Мяки . . .	882,000	20,000	61,000
5) Сатакунда	431,000	31,000	140,000
Итого .	3,364,000	96,000	429,000

Все количество сѣна, собираемаго въ губерніи, составляетъ 3,789,000 пудовъ, а съ десятины 33 пуда.

Средняя его цѣна 20 коп. серебр. за пудъ. Средній доходъ съ луговой десятины 6 руб. 60 коп. сер.

Скотоводство.

Послѣ хлѣбопашества, скотоводство и само по себѣ и какъ вспомогательное средство перваго, составляетъ главнѣйшую отрасль пропитанія жителей Тавастгусской губерніи. Важнѣйшій предметъ скотоводства состоитъ въ разведеніи скота. И хотя Финскій скотъ обыкновенно бываетъ малорослъ, что должно приписать не весьма рачительному объ немъ попеченію и частому недостатку въ кормѣ, однакожъ онъ доставляетъ не только необходимое продовольствіе жителямъ всей страны, но и избытокъ для заграничнаго торгу. Ов-

цеводство находится на весьма низкой степени: оно доставляетъ земледѣльцу для домашняго употребленія грубую шерсть; въ позднѣйшія времена, нѣкоторые изъ помѣщиковъ усугубили стараніе къ улучшенію овцеводства иноземными породами овецъ, и тѣмъ доставили для тонкихъ суконъ не много шерсти, хотя она ни какъ не можетъ еще равняться съ иностранною.

Финскія лошади вообще малорослы, обыкновенно не выше $2^1/_4$ шведскихъ локтей, но стройны, сильны и легки на бѣгу. Для большаго споспѣшествованія успѣхамъ скотоводства, не только разрѣшенъ безпошлинный вывозъ масла, сыру, говяжьяго и свинаго мяса, рогатаго скота, овецъ и свиней, но еще назначены преміи, для лучшаго качества таковыхъ произведеній. Для улучшенія породъ лошадей назначены ежегодныя денежныя выдачи. Скотоводство терпитъ часто великій вредъ отъ хищныхъ звѣрей. Не смотря на то, что въ каждомъ приходѣ стараются уменьшать сіе зло, назначеніемъ особыхъ звѣриныхъ охотъ, и что охота составляетъ не маловажный промыселъ поселянина, преимущественно въ странахъ сѣверныхъ, гдѣ весьма часто охотникъ отправляется одинъ на медвѣдя и убиваетъ его, хищные звѣри еще мало истреблены.

Въ послѣднія времена стали назначать преміи за каждаго убитаго хищнаго звѣря.

Уѣзды.	Число скота.		
	Лошад.	Рогат.	Мелкаго.
1) Верхне-Голлола	6,021	15,199	12,809
2) Нижне-Голлола	4,560	13,930	27,740
3) Верхне-Сяксь-Мяки . . .	3,828	14,213	15,340
4) Нижне-Сяксь-Мяки . . .	4,719	11,784	19,640
5) Сатакунда	2,520	7,300	14,100
Итого . .	21,648	62,426	89,629

На каждый дворъ приходится, среднимъ числомъ.

Лошадей	3
Рогатаго скота	8
Овецъ	10
Свиней	3

Собственно такъ называемыхъ конскихъ и овчарныхъ заводовъ нѣтъ въ Тавастгусской губерніи.

Среднія цѣны произведеній, на мѣстѣ.

Быки	10 руб. 60 коп. сер.
Коровы	5 — 60 — —

Овцы	« руб.	90 коп.	сер.
Свиньи	2 —	80 —	—
Лошади	35 —	« —	—
Пудъ масла коровьяго	3 —	70 —	—
— сала	4 —	25 —	—
— шерсти	7 —	60 —	—
— мяса	1 —	20 —	—

Лѣсоводство.

Произведенія лѣсоводства, составляя важнѣйшій предметъ торговли, получаются болѣе изъ внутреннихъ и сѣверныхъ странъ губерніи.

Пространство, занимаемое лѣсами, составляетъ въ общей сложности не много менѣе половины всей поверхности губерніи.

Лѣса большею частію предоставляются попеченію самой природы. Такъ какъ во многихъ мѣстахъ лѣса еще не распредѣлены на имѣнія, то невозможно иначе означить количество частныхъ и казенныхъ лѣсовъ, какъ въ общей сложности.

Обработываніе лѣсныхъ произведеній составляетъ важный источникъ доходовъ для обывателей. Пильныя мельницы доставляютъ большое количество досокъ. Также добывается поташъ, деготь и смола.

Кромѣ того, приготовляется множество толстыхъ или планковыхъ досокъ и стропильныхъ брусьевъ.

Средніе цѣны на мѣстѣ:.

Сажень дровъ сосновыхъ .	1 руб.	50 коп.	сер.
— — березовыхъ .	1 —	90 —	—
Бочка дегтю	1 —	70 —	—
Стропильнаго бревна длиною $4^1/_2$ саж.	« —	25 —	—
Дюжина обыкновен. досокъ	« —	80 —	—
— балокъ и брусьевъ	2 —	80 —	—
— планковыхъ досокъ	2 —	80 —	—

Рыбная ловля.

Воды Тавастгусской губерніи изобилуютъ рыбою и рыбная ловля составляетъ важную часть пропитанія жителей.

Звѣриная ловля и птицеводство.

Охота составляетъ значительный промыселъ посельянина, въ особенности въ странахъ болѣе лѣсистыхъ, гдѣ стрѣляютъ медвѣдей, волковъ, рысей, лисицъ и проч. Изъ дикихъ птицъ болѣе всего глухарей, тетеревъ, бѣлыхъ куропатокъ и рябчиковъ. Звѣриныя шкуры и дичь сбываются въ городахъ.

Среднія цѣны.

За медвѣжью шкуру . отъ 6 до 7 руб сер.
— волчью шкуру . . — 2 — 3 — —
— лисью шкуру . . — 1½ до 2 р. сер.

Число ремесленниковъ и общее направленіе ремесленной дѣятельности.

Въ силу существующихъ въ Финляндіи постановленій, никакая отрасль торговли, ремеслъ и промышленности никогда не можетъ быть предоставлена одному лицу, въ видѣ исключительной привиллегіи или монополіи, но совершенно свободная соревновательность должна одушевлять народную промышленность и торговлю. Въ классѣ ремесленниковъ существуютъ цѣхи, но отдѣльное ихъ составленіе противузаконно.

Число ремесленниковъ . { Въ г. Тавастгуссѣ 257 / — уѣздахъ . 1,970

ФАБРИКИ И ЗАВОДЫ.

Большая часть фабричныхъ и мануфактурныхъ заведеній не значительна по ихъ производимости. Такъ напримѣръ, привиллегіи на заведеніе суконныхъ мануфактуръ выданы были большею частію бѣднымъ ткачамъ и красильщикамъ, которые не имѣя капиталовъ, должны довольствоваться единственно собственноручнымъ произведеніемъ дѣла и обработкою, за извѣстную плату, доставляемой частными лицами, шерсти для домашняго употребленія, не будучи даже въ состояніи произвесть что либо для продажи. Фабрикація желѣза во времена соединенія Финляндіи съ Швеціею, откуда оно легко могло получаться, была на самой низкой степени. Только стараніями нынѣшняго правительства и имъ оказываемыми пособіями, производство желѣза начало подниматься. Кирпичные заводы находятся вездѣ въ большомъ количествѣ.

Среднія цѣны, на мѣстѣ.

Пудъ желѣза . . . . . 1 руб коп. сер.
— крицы. . . . . « — 50 — —

Число находящихся въ губерніи мельницъ достаточно для снабженія ея мукою.

Въ Тавастгусской губерніи находится только одинъ желѣзный заводъ, въ селеніи Іокисѣ, кирхшпиля Таммела; Онъ выдѣлываетъ до 9,000 пуд. желѣза, на сумму до 9,000 руб. сер.

Число фабрикъ.

Кирхшпили.	Въ какихъ селеніяхъ.	Механическая мастер.	Суконная.	Табачная.	Стеклянная	Цѣнность производимаго. Серебромъ. Руб. Коп.	Число работниковъ.
Кангавала . . .	Векше	1	»	»	»	2,500 «	27
Лампись . . .	Курьяла	»	1	»	»	1,400 »	10
Хаухо	Юттила	»	1	»	»	4,275 »	16
Урдіала	Нотше	»	»	»	1	3,000 »	16
Таммела	Іоккисъ	»	1	»	»	39,500 »	118
	Всего . .	1	3	»	1	50,675 »	190

Торговля.

Тавастгусская губернія производитъ весьма незначительную внутреннюю и заграничную торговлю.

Ввозъ хлѣба, по причинѣ частаго неурожая, нерѣдко дѣлается необходимымъ.

Внутренняя торговля. Предметами внутренней торговли служатъ преимущественно произведенія земледѣлія и скотоводства, также крестьянское сукно, полотно, рыба и проч.

Главнѣйшими торговыми пунктами для внутренней торговли, въ особенности во время ярмарокъ, служатъ города. Ярмарки бываютъ въ Тавастгуссѣ два раза въ годъ, въ январѣ и сентябрѣ. Въ деревнѣ Аніаппельдо (кирхшпиля Голлола) одинъ разъ въ годъ въ октябрѣ.

Внѣшняя торговля. Главнѣйшіе предметы привоза суть: соль, желѣзо, желѣзныя и стальныя издѣлія, мѣдь и другіе металлы и металлическія издѣлія; рыба, преимущественно сельди и треска; краски, табакъ, вина, аракъ, ромъ, плоды и пряности, сахаръ, кофе, чай, шелковыя, льняныя и бумажныя матеріи, фаянсъ, стеклянныя вещи, аптекарскіе товары, сургучь и проч.

Вывозъ. Предметами вывоза изъ губерніи служатъ преимущественно произведенія лѣсовъ и скотоводства. Важнѣйшія произведенія для заграничной торговли суть: разнаго рода доски, балки, брусья, бревна, поташъ, деготь, смола, дрова, береста, деревянная посуда и проч.

Изъ произведеній скотоводства: рогатый скотъ, овцы, свиньи, говяжье, баранье и свиное мясо, масло коровье, сыръ, сало, выдѣланныя и сырыя кожи. Болѣе всего вывозятся планковыя доски и масло коровье.

V. ОБРАЗОВАННОСТЬ.

Ходъ и степень просвѣщенія Финновъ, вообще, описаны подробно въ военно-статистическомъ описаніи Абоско-Біернеборгской губерніи.

Всѣ нынѣ находящіяся въ губерніи учебныя заведенія для общественнаго образованія, состоятъ подъ управленіемъ абоскаго епископства и соборнаго капитула съ г. Або.

Учебныя гражданскія заведенія.

(по спискамъ за 1849 годъ).

Города и кирхшпили.		Число учителей.	Число учащихся.
Въ Тавастгуссѣ.	Высшее елементарное училище . . .	8	107
	Низшее елементарное училище . . .	1	24
	Воскресная школа .	1	15
Такъ называемыя Альманскія школы:			
Въ кирхшпилѣ Мессубою		1	29
— — Биркала		1	39
— — Кангасала		1	35
	Всего.	13	249

И такъ, въ 6-ти учебныхъ заведеніяхъ было учащихся 249. Полагая народонаселеніе губерніи до 141,785 человѣкъ, найдемъ въ числѣ 569 человѣкъ одного учащагося. Впрочемъ, по числу учениковъ, находящихся въ общественныхъ учебныхъ заведеніяхъ, никакъ нельзя навѣрное заключить объ общемъ числѣ учащихся во всей губерніи, по той причинѣ, что многіе изъ жителей Тавастгусской губерніи обучаются въ Абоской и Вазаской гимназіяхъ, а также въ частныхъ институтахъ и школахъ.

Учебнымъ языкомъ въ училищахъ принятъ шведскій. Господствующая вѣра, т. е. лютеранское евангелическое исповѣданіе, имѣетъ большое вліяніе на народное просвѣщеніе, постановляя, что бы безъ исключенія каждый исповѣдатель ея, достигшій совершенолѣтія, умѣлъ свободно читать книги, наизусть зналъ катихизисъ и имѣлъ ясныя понятія о вѣрѣ и ея догматахъ. Безъ исполненія этихъ условій никто, изъ какого бы класса народа не былъ, не можетъ быть допущенъ ко св. причастію, ни пріобрѣсть гражданскаго права въ должности и порученности, зависящихъ отъ выбора и довѣренности, гражданскихъ обществъ, ни даже вступить въ законный бракъ. Пасторъ, капелланы и ихъ адъюнкты, всѣ вмѣстѣ, объѣзжая разъ въ годъ приходъ, дѣлаютъ тогда испытаніе (Läsförhör) народу.

Впрочемъ, духовенство имѣетъ полезное вліяніе на народъ, служа его наставниками, не только въ дѣлахъ религіозныхъ, но и въ домашнемъ его быту.

Благотворительныя заведенія.

По существующимъ въ Финляндіи узаконеніямъ, каждый кирхшпиль, или приходъ, обязанъ имѣть попеченіе о призрѣніи своихъ больныхъ, и надзоръ за ними порученъ приходскому пастору.

Касательно попеченія о здоровьѣ, губернія раздѣлена на округи, изъ которыхъ каждый ввѣренъ надзору провинціальнаго лекаря.

Общественныя больницы.

Губернскій лазаретъ въ г. Тавастгуссѣ.

Духовное управленіе.

Тавастгусская губернія, въ духовномъ отношеніи, состоитъ подъ вѣдомствомъ абоскаго епископа и соборнаго капитула въ г. Або.

Тавастгусская губернія раздѣлена на четыре пробства и на 24 главные прихода (пасторства).

Пасторъ обыкновенно имѣетъ при себѣ адъюнкта, который служитъ ему помощникомъ. Духовенству назначены отъ казны земли, или помѣстья, называемыя жильемъ (Präste).

Сверхъ того оно получаетъ содержаніе натурою непосредственно отъ приходовъ; только адъюнкты содержатся на жалованьѣ своихъ главныхъ пасторовъ.

Монархъ есть глава церкви. Епископы и пасторы большой части

приходовъ, въ особенности обширнѣйшихъ, избираются и утверждаются имъ изъ числа трехъ представленныхъ кандидатовъ. Пасторы остальныхъ приходовъ, всѣ капелланы, а приходскіе адъюнкты избираются прихожанами.

Христіане всѣхъ исповѣданій и сектъ имѣютъ полную свободу въ отправленіи своихъ обрядовъ и могутъ быть финляндскими согражданами, хотя господствующею вѣрою считается лютеранско-евангелическая и исповѣдующіе ее пользуются всѣми правами гражданскими.

Съ 1741 года, реформаты, касательно правъ гражданства, сравнены совершенно съ лютеранами, а съ 1828 года, равно и всѣ Финскіе граждане греко-россійскаго исповѣданія, получили право вступить въ финляндскую службу.

Впрочемъ, не смотря на совершенную вѣротерпимость, здѣсь существуетъ постановленіе, въ силу котораго гражданинъ, рожденный и воспитанный въ господствующей религіи, когда перемѣняетъ ее на другую, изгоняется изъ отечества и лишается правъ гражданскихъ и наслѣдства.

Дѣти, родившіяся отъ родителей разнаго исповѣданія, крестятся въ вѣру, исповѣдуемую отцемъ.

Число церквей лютеранскихъ . .	каменныхъ .	11.
	деревянныхъ	20.
	Всего . .	31.

Кромѣ того есть одна греко-россійская церковь въ г. Тавастгуссѣ.

VI. СУДЕБНАЯ ЧАСТЬ.

Судебная часть губерніи основана на общихъ, въ Финляндіи существующихъ правилахъ, описанныхъ въ военно-статистическомъ обозрѣніи Абоско-Біернеборгской губерніи.

Тавастгусская губернія, по судебной части, состоитъ подъ вѣдомствомъ Абоскаго гофгерихта.

Изъ вѣдомостей о числѣ лицъ, осужденныхъ за тяжкія преступленія (въ 1846, 1847 и 1848 годахъ) видно, что большее число осужденныхъ преступниковъ было за воровство. Вообще приходится, среднимъ числомъ, въ годъ на 2,081 человѣка, одинъ преступникъ.

ОПИСАНІЕ ГОРОДОВЪ.

Губернскій городъ Тавастгуссъ (по фински Хеменлинна) лежитъ въ кирхшпилѣ Вопо. Лежащая при городѣ, древняя, разрушающаяся крѣпость, называемая Тавастгускимъ замкомъ (Tavastborg, или Кроноборгъ) построена была въ 1250 году, при шведскомъ королѣ Эрикѣ XI Биргеръ-Ярломъ, завоевавшимъ Тавастландію, гдѣ вмѣстѣ съ господствомъ Шведовъ утверждена была христіанская вѣра. Вѣроятно и городъ основанъ былъ въ тоже время.

Въ 1831 году, выгорѣла большая часть города, но послѣ того онъ былъ вновь выстроенъ по новому плану и значительно распространенъ.

Теперь въ немъ находятся слѣдующія общественныя зданія:

Каменныя: Церковь, замокъ, провіантскій магазинъ, домъ губернскаго правленія и домъ для храненія пожарныхъ инструментовъ.

Деревянныя: Домъ общественнаго собранія и два провіантскіе магазина.

Городъ имѣетъ 4 пожарныя трубы.

Училища: Высшее и низшее елементарныя и, такъ называемая, воскресная школа.

Въ городѣ находятся, кромѣ губернскаго правленія, магистратъ, почтовая контора, губернскій лазаретъ, аптека, провинціальный медикъ, лазаретный лекарь, 6 купцовъ и 4 торгующихъ мѣщанина; 10 лавокъ, 257 ремесленниковъ, 1 трактиръ, 125 домовъ.

Народонаселеніе простирается, по спискамъ за 1849 годъ, до 2,462 человѣкъ.

Пасторъ кирхшпиля Вопо есть и пасторъ города. Городъ имѣетъ одного капеллана.

Около 43 бѣдныхъ содержатся на иждивеніи города; на нихъ ежегодно издерживается около 325 руб. серебромъ.

Городскіе доходы составляютъ 6,065, расходы 5,291, а казенныя подати съ города 700 руб. серебромъ.

Ярмарки бываютъ въ генварѣ и сентябрѣ.

Въ военномъ отношеніи, городъ Тавастгусъ замѣчателенъ по многимъ сообщеніямъ въ немъ соединяющимся, а именно: изъ Выборга, Гельсингфорса, Або, Вазы, Біернеборга, Борго, Экнеса. Тавастгуссъ соединяется черезъ Лапо съ Пю-Карлебю, черезъ Линдулаксъ съ Гамле-Карлебю, черезъ Гейпола и С-тъ Михель съ Куопіо и т. д.

СВѢДѢНІЯ СПЕЦІАЛЬНЫЯ.

I. ПО ПРЕДМЕТАМЪ ДЕПАРТАМЕНТА ГЕНЕРАЛЬНАГО ШТАБА.

Историческій взглядъ на мѣру постоя въ губерніи.

Когда Финляндія соединена была со Швеціею, тогда въ Тавастгусской губерніи, расположены были слѣдующія войска:

Тавастгусскій пѣхотный полкъ.	1,025 челов.
Часть Нюландскаго драгунскаго полка. . . .	500 —
Резервный отрядъ.	1,012 —
Итого .	2,537 челов.

Дѣйствительное расположеніе войскъ въ губерніи.

Нынѣ расположены въ Тавастгусской губерніи:

Финляндскаго линейнаго № 7 баталіона:	
Двѣ роты въ г. Тавастгуссѣ.	431 челов.
— — въ ближайшихъ къ г. Тавастгуссу деревняхъ	429
Казачій отрядъ.	21) въ Тава-
Тавастгусская инвалидная команда	195) стгуссѣ.
Всего . .	1,076 челов.

АЛФАВИТНЫЙ СПИСОКЪ

Мѣстамъ, удобнымъ къ помѣщенію пѣхотныхъ, кавалерійскихъ и артиллерійскихъ штабовъ, ротныхъ и эскадронныхъ дворовъ въ Тавастгусской губерніи.

Какого уѣзда.	Названіе мѣстъ.	Число дворовъ.	Велич. раіона въ верстахъ.	Сколько въ оном. дерев.	Всего число дворовъ.	Примѣчанія.
	Дивизіонная квартира.					
Нюж. Гоялола. . .	г. Тавастгуссъ. (съ кр. Кронебургъ)	140	11	20	136	Строеній для постояннаго квартированія генераловъ, штабъ и оберъ-офицеровъ не имѣется, но по мѣрѣ надобности таковыя отво-

						дятся городскимъ правленіемъ. Въ крѣпости имѣется двухъ этажный деревянный домъ съ 25 покоями и двумя кухнями. Въ домѣ семь помѣщается одинъ оберъ-офицеръ, 105 человѣкъ нижнихъ чиновъ Тавастгусской инвалидной команды и 25 больныхъ. Въ пекарнѣ помѣщается 25 человѣкъ; караульня же имѣетъ 3 покоя.
	Полковые штабы.					
Верх. Гоплола. . .	с. Асикала.	33	12	12	208	Для пѣхоты.
Нижн-Сяксьмянскаго	Мыза и желѣзный заводъ Іоккисъ . .	3	$12\frac{1}{3}$	23	125	На мызѣ можно съ удобностію помѣстить одного штабъ-офицера. Кузница, сарай для цейхгауза, конюшни для 35 лошадей и два сарая.
Сатакунда	Леймбосъ	11	$12\frac{1}{4}$	44	136	Для артиллеріи.
Верхне-Сяксьмянскаго.	Онкола.	12	$12\frac{1}{3}$	15	104	
	Баталіонные штабы:					
Сатакунда	Село Биркола . .	11	$7\frac{1}{3}$	15	46	
Нижне-Гоплола. .	Гаусь-Ярви-Кюркоби.	13	12	17	168	
—	Мыза Гамельгардъ	1	$12\frac{1}{3}$	22	195	
Верхне-Гоплола. .	Іоклойсъ.	20	12	9	132	Для пѣхоты.
—	д. Лахти.	46	$11\frac{1}{4}$	11	175	
Нижне-Гоплола . .	Міерола.	13	11	24	200	
—	Село Мурина . . .	14	10	11	130	Для артиллеріи.
Сатакунда	— Орпвеси	12	$12\frac{1}{2}$	23	142	Для пѣхоты.
Верхне-Гоплола .	Мыза Сюйвила . .	1	12	13	200	На мызѣ удобная квартира для одного штабъ-офицера и 3 оберъ-офицеровъ.
	Ротные дворы.					
Сатакунда	Айсьтайполь. . .	17	12	20	112	Для артиллеріи.
Ниж.-Сяксьмякск.	Село Бертула. . .	8	7	8	37	
—	Мыза Векше . .	1	10	17	19	— пѣхоты.

Ниж.-Сяксьмякскаго	Село Гумпила. . .	12	10	6	47	Для пѣхоты.
Верхн.-Сяксьмякскаго.	Мыза-Гановіели .	2	5	9	63	— артиллеріи.
Нижне Голлола .	Ильмыша	24	8	10	83	
Нижне-Сяксьмякскаго	Іоенсцу	17	12½	20	126	Для пѣхоты.
Нижне-Голлола .	Хаухо	14	10	21	151	
Верхне —	Село Коскисъ. . .	10	10	19	162	
Нижне —	Лописъ-Коркобю .	24	11	9	136	
	Луніойсъ.	11	12	13	94	
Верхне-Сяксьмякскаго.	дер. Лянгельпохія	9	12½	12	54	Въ крайности можно расположить пѣхоту.
Сатукапда.	Месебю	20	12	15	100	
Верхне-Голлола .	Мыза и деревня Іоханіями	5	12½	9	96	Удобны только для пѣхоты; на мызѣ имѣется квартира для одного оберъ-офицера.
Нижне-Сяксьмякскаго	Палкайсъ.	1	10	10	71	На мызѣ имѣется квартира для одного оберъ-офицера.
Верхне-Сяксьмякскаго.	Патала	11	8	9	50	Въ Ямсескомъ кирхшпилѣ деревни вообще разбросаны и потому только въ крайности можно расположить пѣхоту въ 9 деревняхъ, лежащихъ по обоимъ берегамъ рѣки Ялься.
Нижне-Голлола .	Село и мыза Сайрзана	2	10	11	136	Для пѣхоты.
Верхне —	Пяэля.	35	8	6	144	
Нижне-Сяксьмякскаго.	Таммела	6	12	11	80	
Сяксьмякскаго . .	Село Тоійло при киркѣ Аккасъ. . .	16	8	8	56	
	Урдіала	30	12½	6	89	Для артиллеріи.
Нижне-Гоголла .	Мыза Хитисъ. . .	1	12	21	92	На мызѣ имѣется квартира для одного обер.-офицер.
Верхне —	Юнпиля	51	12	4	150	
Верхне-Сяксьмякскаго.	Юанелакесъ	26	12	6	46	Деревни Карпилакскаго капелланства также разбросаны, какъ и въ Яльсяскомъ кирхшпилѣ и потому мало удобны для расположенія войскъ по квартирамъ.
	Итого. . . .				4358	дворовъ.

Въ селеніяхъ, которыя по отдаленности отъ мѣстъ, признанныхъ удобными для штабовъ, ротныхъ и эскадронныхъ дворовъ, не вошли въ составъ сего списка считается . . 3,193 двора.

А всего въ Тавастгусской губерніи . . 7,551 дворъ.

О лагерныхъ мѣстахъ.

Въ Тавастгусской губерніи имѣется весьма немного мѣстъ, удобныхъ для лагернаго расположенія большаго числа войскъ.

Въ случаѣ надобности, можно имѣть въ виду слѣдующія мѣста:

1) По дорогѣ № 1, отъ г. Тавастгусса въ г. Таммерфорсъ, въ 5 вер. отъ перваго города, равнина, называемая Пароля или Лоулайсъ, имѣющая въ длину около 3 вер., а въ ширину $1^2/_3$ вер. Простираясь по обѣимъ сторонамъ упомянутой дороги, равнина сія примыкаетъ на юго-западъ къ небольшимъ озерамъ: Гирвиламмѣ и Наскеламмѣ. Грунтъ земли песчаный.

2) Другая равнина песчанаго свойства находится по дорогѣ № 2 въ 2 вер. отъ г. Тавастгусса; она имѣетъ въ длину и въ ширину по 370 саж. и удобна для лагернаго расположенія небольшаго числа войскъ.

3) Равнина удобная для сбора войскъ находится по лѣвой сторонѣ дороги, между лер. Весивейхмасъ и Уроярви (уѣзда Верхне-Гоголла), но по близости къ сему мѣсту, не имѣется достаточно дровянаго лѣса. Окрестности ея удобны для маневровъ.

О постоянныхъ гарнизонахъ и военныхъ учрежденіяхъ.

Въ губернскомъ городѣ постоянно располагается Тавастгусская инвалидная команда, а въ упичтоженной крѣпости Кронеборгѣ полагается плацъ маіоръ въ чинѣ полковника, или подполковника.

О караулахъ и постахъ.

Въ Тавастгусской губерніи содержатся караулы только въ г. Тавастгуссѣ и въ упраздненной крѣпости Кронеборгской, по нижеслѣдующей вѣдомости.

	Число карауловъ.	Число постовъ.	Сколько на оные ежедневно выходитъ людей. Оберъ-оф.	Унтеръ-оф.	Музыкант.	Ефрейтор.	Рядовыхъ.	Отъ какихъ войскъ содержатся караулы.
Въ г. Тавастгуссѣ. .	1	2	»	1	1	1	5	Всѣ отъ тавастгусской инвалидной команды, съ коей очередуется, чрезъ сутки, рота отъ одного изъ финляндскихъ линейныхъ баталіоновъ, обыкновенно располагаемыхъ на зимнихъ квартирахъ въ городѣ и окрестностяхъ онаго.
Въ уничтоженной крѣпости Кроненборгской.	1	22	1	3	1	1	61	
Итого .	2	24	1	4	2	2	69.	

II. ПО ПРЕДМЕТАМЪ ПРОВІАНТСКАГО ДЕПАРТАМЕНТА.

Войска, расположенныя въ Тавастгусской губерніи, пользуются провіантомъ и фуражемъ отъ финляндскаго провіантскаго коммисіонерства, распоряженіемъ котораго провіантскій магазинъ устроенъ въ г. Тавастгуссѣ.

Вѣдомость.

О количествѣ провіанта, находящагося въ магазинѣ Тавастгусской губерніи, съ показаніемъ и годовой въ каждомъ мѣстѣ потребности.

Тавастгусской губерніи.	1846 г. наличнаго къ 1 фев. Муки.	Крупъ.	Годавая потребность. Муки.	Крупъ.
	Ч е т в е р т е й.			
ВъТавастгусскомъ	3,910	86	5,844	547.

По расчетамъ о стоимости войскъ въ Тавастгусской губерніи, могутъ быть приняты въ соображеніе слѣдующія цѣны на провіантъ и фуражъ.

Средния цѣны за десять лѣтъ.										Стоимость въ годъ.			
За четверть.				За пудъ.						Человѣка.		Лошади.	
Муки.		Круп.		Овса.		Сѣна.		Соломы.					
Серебр.													
Руб.	Коп.	Руб.	Коп.	Руб.	Коп.	Руб.	Коп.	Руб.	Коп.	Руб.	Коп.	Руб.	Коп.
5	40	7	80	2	20	«	20	«	10	18	«	53	«
Цѣны 1849 года.													
6	½	8	50¾	3	10	«	25½	«	10½				

III. ПО ПРЕДМЕТАМЪ КОММИСАРІАТСКАГО ДЕПАРТАМЕНТА.

Войска, располагающіяся въ Тавастгусской губерніи, получаютъ слѣдующія имъ срочныя вещи, по распоряженію военнаго министерства коммисаріатскаго департамента, отъ с. петербургской коммисаріатской коммисіи.

Военныхъ госпиталей въ губерніи не имѣется, а въ случаѣ болѣзни воинскихъ чиновъ, они отправляются въ гельсингфорскій военный госпиталь, или пользуются при полковыхъ и баталіонныхъ лазаретахъ.

Конецъ.

Таблица № 1.

ТАБЛИЦА

Пространства въ десятинахъ.

Подъ городами.		По уѣздамъ.						
Названіе города.	Подъ городомъ число десятинъ.	Полей.	Луговъ.	Выгонъ, дорогъ и кустовъ.	Лѣса. Строеваго.	Лѣса. Дровянаго.	Болотъ и водъ.	Всего.
Тавастгуссъ . . .	35	37,000	112,000	408,298	816,595		374,000	1,747,928

Таблица № 2.

ТАБЛИЦА

Жителей по званіямъ (по спискамъ за 1849 годъ.)

Города и уѣзды.	Лютеранской вѣры.																				Греко-Россійск. вѣроисповѣданія.		Всего.
	Дворянъ потомств.		Духовенства.		Чиновниковъ.		Отставн. офицер.		Отст. низш. чиновъ.		Купцовъ и мѣщанъ.		Рабочаго класса въ городахъ.		Помѣщиковъ.		Крестьянъ земледѣльцевъ.		Всѣхъ прочихъ жителей въ уѣздахъ.				
	Муж.	Жен.	Муж.	Жен.	Муж.	Жен.	Муж.	Жен.	Муж.	Жен.	Муж.	Жен.	Муж.	Жен.	Муж.	Жен.	Муж.	Жен.	Муж.	Жен.	Муж.	Жен.	
Въ г. Тавастгуссѣ.	22	47	6	13	45	47	2	4	3	2	54	52	949	1215	—	—	—	—	—	—	1	—	2,462
Въ уѣздахъ.																							
Верхне-Голлола . .	12	22	13	31	11	7	6	5	128	235	—	—	—	—	8	30	4,139	4,427	10,815	11,005	—	—	30,894
Нижне-Голлола . .	21	38	36	53	29	30	23	29	35	45	—	—	—	—	42	63	8,015	8,010	7,145	7,504	—	—	31,118
Верхне-Сяксь-Мяки.	11	16	25	37	14	22	1	9	54	48	—	—	—	—	6	11	8,928	9,154	3,055	3,136	—	—	24,527
Нижне-Сяксь-Мяки.	24	34	43	66	11	17	13	12	142	148	—	—	—	—	35	57	5,959	6,289	9,182	9,597	—	—	31,629
Сатакунда	14	27	30	40	25	22	9	13	28	35	—	—	—	—	35	28	2,443	2,192	7,766	8,448	—	—	21,155
Всего.	104	184	153	240	135	145	54	72	390	513	54	52	949	1215	126	189	29,484	30,072	37,963	39,690	1	—	141,785

ТАБЛИЦА

Посѣвовъ и урожаевъ.

Названіе уѣздовъ.	Среднимъ числомъ въ годъ.							
	Посѣвъ.				Урожай.			
	Четвертей.							
	Ржи.	Пшен.	Ячмен.	Овса.	Ржи.	Пшен.	Ячмен.	Овса.
1) Верхне-Голлола	7,625	»	3,715	3,609	45,286	»	18,577	18,046
2) Нижне-Голлола	6,718	22	2,370	2,744	31,940	96	9,005	11,193
3) Верхне-Сяксъ-Мяки.	5,038	20	2,245	1,097	28,004	129	8,203	4,913
4) Нижне-Сяксъ-Мяки.	9,820	245	2,946	3,928	58,920	1,227	17,676	23,568
5) Сатакунда	5,539	9	1,846	831	33,230	37	7,385	4,154
Итого	34,740	296	13,122	12,209	197,380	1,489	61,846	61,774

ВОЕННО-СТАТИСТИЧЕСКОЕ

ОБОЗРѢНІЕ

РОССІЙСКОЙ ИМПЕРІИ.

Издаваемое по ВЫСОЧАЙШЕМУ повелѣнію

при 1-мъ Отдѣленіи

ДЕПАРТАМЕНТА ГЕНЕРАЛЬНАГО ШТАБА

ТОМЪ I.

ЧАСТЬ 5.

—

С. МИХЕЛЬСКАЯ ГУБЕРНІЯ.

ВОЕННО-СТАТИСТИЧЕСКОЕ

ОБОЗРѢНІЕ

РОССІЙСКОЙ ИМПЕРІИ.

Издаваемое по Высочайшему повелѣнію

при 1-мъ отдѣленіи

Департамента Генеральнаго Штаба.

ТОМЪ I.

часть 5.

—

С. МИХЕЛЬСКАЯ ГУБЕРНІЯ.

САНКТПЕТЕРБУРГЪ.

Въ типографіи Департамента Генеральнаго Штаба.

—

1851.

ВОЕННО-СТАТИСТИЧЕСКОЕ

ОБОЗРѢНІЕ

С. МИХЕЛЬСКОЙ ГУБЕРНІИ.

По рекогносцировкамъ и матеріаламъ, собраннымъ на мѣстѣ, составлялъ
Генеральнаго Штаба Полковникъ Баронъ Любекеръ.

ОГЛАВЛЕНІЕ

ВОЕННО-СТАТИСТИЧЕСКАГО ОБОЗРѢНІЯ С. МИХЕЛЬСКОЙ ГУБЕРНІИ.

СВѢДѢНІЯ ОБЩІЯ.

Стр.

I. *Общій взглядъ на губернію въ военно-статистическомъ отношеніи* . . . . . 1.
Географическое ея положеніе . . . . . —
Значеніе губерніи для военнаго министерства . . . . . —

II. *Мѣстность* . . . . . 2.
Границы . . . . . —
Управленіе губерніею . . . . . —
Раздѣленіе губерніи . . . . . 3.
Пространство . . . . . —
Взглядъ на поверхность губерніи и на почву ея. . . . . —
Гидрографическій обзоръ губерніи . . . . . 4.
Рѣки . . . . . 6.
Озера. . . . . 8.
Болота . . . . . 11.
Пути сообщенія. . . . . 12.
Дороги въ военномъ отношеніи . . . . . 13.
Почтовыя дороги . . . . . —
Торговыя дороги. . . . . 14.
Зимнія дороги. . . . . 15.
Водяные пути сообщенія. . . . . —
Естественныя произведенія . . . . . —
Климатъ . . . . . 17.

III. *Жители* . . . . . 18.
Племена, нравы и очерки быта. . . . . —
Движеніе народонаселенія. . . . . 19.
Размѣщеніе жителей . . . . . 20.

IV. *Промышленность* . . . . . 22.
Сельское хозяйство, промыслы и ремесла . . . . . 23.
Земледѣліе . . . . . —
Огородничество и садоводство . . . . . 26.
Луговодство . . . . . —
Скотоводство . . . . . 27.
Лѣсоводство . . . . . 29.
Фабрики и заводы . . . . . 31.
Торговля . . . . . 32.

V. *Образованность.* . . . . . —
Учебныя и гражданскія заведенія . . . . . 33.
Общественныя больницы . . . . . 34.

VI. *Судебная часть* . . . . . 35.
Описаніе городовъ. . . . . —

СВѢДѢНІЯ СПЕЦІАЛЬНЫЯ.

I. *По предметамъ Департамента Генеральнаго Штаба* . . . . . 39.
Историческій взглядъ на мѣру постоя въ губерніи . . . . . —
Дѣйствительное расположеніе войскъ въ губерніи . . . . . —
Алфавитный списокъ мѣстъ, удобныхъ къ помѣщенію пѣхотныхъ, кавалерійскихъ и артиллерійскихъ штабовъ, ротныхъ и эскадронныхъ дворовъ . . . . . —
О лагерныхъ мѣстахъ. . . . . 42.
О постоянныхъ гарнизонахъ и военныхъ учрежденіяхъ . . . . . 43.
О караулахъ и постахъ . . . . . —
II. *По предметамъ Провіантскаго Департамента* . . . . . 44.
III. *По предметамъ Коммисаріатскаго Департамента* . . . . . 45.

ВОЕННО-СТАТИСТИЧЕСКОЕ

ОБОЗРѢНІЕ

С. МИХЕЛЬСКОЙ ГУБЕРНІИ.

СВѢДѢНІЯ ОБЩІЯ.

I. ОБЩІЙ ВЗГЛЯДЪ НА ГУБЕРНІЮ, ВЪ ВОЕННО-СТАТИСТИЧЕСКОМЪ ОТНОШЕНІИ.

1) Географическое ея положеніе.

С. Михельская губернія состоитъ изъ южнаго Саволакса и небольшой части Тавастляндіи. Она находится между 61° 6′ и 62° 38′ сѣверной широты и 43° 16′ и 47° 21′ восточной долготы.

2) Значеніе губерніи для военнаго министерства.

Относительно удобства расположенія войскъ по квартирамъ.

С. Михельская губернія, по малому населенію и недостатку въ сухопутныхъ сообщеніяхъ, не способна къ расположенію значительнаго числа войскъ по квартирамъ. Единственныя сухопутныя сообщенія въ губерніи суть почти исключительно почтовыя дороги; потому только и селенія близъ нихъ находящіяся удобны для квартированія войскъ. Іоккаскій уѣздъ, гдѣ находятся самыя лучшія

луговыя пространства губерніи, можетъ быть удобенъ для расположенія небольшаго числа артиллеріи и кавалеріи.

Относительно снабженія войскъ.

С. Михельская губернія не представляетъ, какъ и вообще вся Финляндія, почти никакихъ средствъ для снабженія войскъ, ни по провіантской ни по коммисаріатской части; при хорошемъ урожаѣ, сборъ хлѣба соотвѣтствуетъ только потребности жителей; а значительныхъ суконныхъ и полотняныхъ фабрикъ въ губерніи нѣтъ, отъ того, что овцеводство находится на весьма низкой степени, пенька же и ленъ разводятся въ такомъ маломъ количествѣ, что сборъ недостаточенъ даже для домашняго употребленія жителей.

II. МѢСТНОСТЬ.

1) Границы.

С. Михельская губернія граничитъ къ сѣверу и къ востоку съ Куопіоскою, къ западу съ Тавастгусскою и къ югу съ Выборгскою и Нюландскою губерніями.

2) Управленіе губерніею.

Управленіе С. Михельскою губерніею основано на общихъ въ Финляндіи существующихъ правахъ. Земскою полицію управляетъ въ уѣздѣ коронный фогдъ (Krono Fogd) и зависящіе отъ него низшіе чиновники земской исполнительной полиціи именуются ленсманами, (Länsman). Для каждаго кирхшпиля назначается обыкновенно одинъ ленсманъ. Фогды и ленсманы имѣютъ право, по собственному произволу, избирать свое мѣстопребываніе, лишъ бы оно не было внѣ предѣловъ ихъ округа.

3) Раздѣленіе губерніи.

С. Михельская губернія раздѣляется на четыре уѣзда. Каждый уѣздъ на кирхшпили или приходы, изъ коихъ нѣкоторые, по обширности своей, подраздѣляются еще на капелланства.

Уѣзды.	Кирхшпили.	Капелланства.
Гейнольскій		Гейнольское.
	Сюсме	Лухангo.
	Густафъ-Адольфъ . .	Іоутса.

	Мендихарью.	
С. Михельскій . .	Кангасніеми.	
	Христина.	
	С. Михельскій . . .	Хирвенсальми.
Іоккаскій	Піексемяки	Хаукаворн.
	Іоройсъ.	
	Іокказъ.	
	Пумала.	
Рандасальмискій .	Сулькава.	
	Семинге.	
	Керимяки.	
	Рандасальми	Хейневеси.

4) Пространство.

По повѣйшему исчисленію, поверхность С. Михельской губерніи занимаетъ 431 географическую квадр. милю, или 21,119 квадр. верстъ или 2,196,376 десятинъ. (Смотри таблицу подъ № 1).

5) Взглядъ на поверхность губерніи и на почву ея.

С. Михельская губернія состоитъ большею частію изъ гранитныхъ массъ, перепоясанныхъ многочисленными озерами и болотами. Вѣковыя твердыни эти отчасти покрыты пескомъ, глиной, камнями и слабымъ черноземомъ.

Мѣстность С. Михельской губерніи, по направленію отъ запада къ сѣверу, гориста; къ востоку она постепенно возвышается почти до границы С. Михельскаго кирхшпиля, откуда опять понижается къ юго-востоку и къ берегамъ озера Саймa. Вообще, при возвышеніи равнинъ отъ 250 до 350 футовъ надъ поверхностію моря, возвышенности нигдѣ не поднимаются выше 650 футовъ.

Вся поверхность восточной и южной частей губерніи представляетъ обширную равнину, усѣянную безчисленными холмами, между которыми встрѣчаются многочисленныя озера и рѣчки, не большія болота, песчаныя каменистыя и лѣсистыя пространства.

Главнѣйшую возвышенность въ губерніи составляетъ одна изъ отраслей Маансельской горной цѣпи, пролегающая по направленію къ югу чрезъ кирхшпили: Піексемяки, Гауки-Вуори (Іоккаскаго) С. Михель и Христина (С. Михельскаго уѣзда). При Піексямякской киркѣ, отходитъ отъ сего хребта небольшая вѣтвь къ сѣверо-западу и теряется въ Рауталамбискомъ кирхшпилѣ.

Возвышеннѣйшія мѣста въ губерніи находятся въ сѣверной ея части; наибольшія крутизны въ юго-восточной, самыя же низменныя въ западной и юго-западной частяхъ губерніи.

Замѣчательнѣйшія изъ отдѣльныхъ возвышеній, извѣстныхъ у туземцевъ подъ названіемъ горъ, суть:

Въ уѣздѣ Гейнольскомъ.

1) Тамеланмяки, 2) Вартіямяки, 3) Куреньоія, 4) довольно значительное возвышеніе, пролегающее мимо села Гейнола, отъ почтовой дороги до озера Рявяли; и многія другія, находящіяся въ особенности по берегу Пеенскаго озера.

Въ уѣздѣ С. Михельскомъ.

По дорогѣ отъ города Гейнола въ С. Михель: 1) Моппкаланмяки, 2) Гуруксепъ, 3) Гиндика и Ламмистумяки.—По дорогѣ отъ города С. Михеля въ кирхшпиль Лаукасъ: 4) Гицъ-Вуорви, 5) Мессіясъ, на берегу озера Ювеси, 6) Хаукавуорви, 7) Віерувуорви и 8) Корстанъ-вуорви, имѣющая до 200 футовъ высоты. По дорогѣ же отъ города С. Михеля въ капелланство Хирвипсальми имѣется подобныхъ возвышенностей 14, въ числѣ коихъ главнѣйшія суть: 1) Куопьярви-Мяки, 2) Галпсапъ-Мяки, 3) Куромяки, 4) Ульпа-Пуру и 5) Матрамяки.

Въ уѣздѣ Іоккасъ.

По дорогѣ отъ города С. Михеля въ кирхшпиль Рандасальмскій: 1) гора Хюттіеля, по дорогѣ отъ города С. Михеля въ Куопіо, 2) Пирти-мяки, 3) Вуольди, 4) Лістмяки, 5) Вейсаляпмяки, 6) хребетъ Сельки-Каліс, 7) Лепне-Селька, 8) Кирвпмяки, 9) Тальвимяки и многія другія.

Въ уѣздѣ Рандасальмисскомъ.

Здѣсь считается 9 значительныхъ возвышеній, изъ коихъ замѣчательнѣйшія суть: 1) Пунгахарскій хребетъ, 2) Віюхакмяки, 3) Лаутапел-лопмяки, 4) Райкпимяки, 5) Сюветайватъ и 6) Паркупмяки.

6) Гидрографическій обзоръ С. Михельской губерніи.

Общій взглядъ на губернію въ гидрографическомъ отношеніи.

Воды С. Михельской губерніи, способствуя путямъ сообщенія и торговлѣ, весьма полезны для развитія промышленности. Въ воен-

номъ отношеніи, онѣ не представляютъ ни какихъ затрудненій къ передвиженіямъ войскъ и доставкѣ провіанта изъ магазиновъ къ мѣстамъ расположенія.

Чтобы составить общее понятіе о топографическомъ характерѣ губерніи, вообразимъ себѣ возвышенную плоскость отъ 250 до 350 футовъ надъ поверхностію моря, постепенно въ видѣ террасъ склоняющуюся къ Финскому заливу и Ладожскому озеру; по этимъ то уступамъ лежитъ, въ гранитныхъ берегахъ, множество озеръ разнообразныхъ величинъ и формъ, уровень водъ которыхъ весьма различенъ; озера эти имѣютъ видъ весьма продолговатый и большею частію лежатъ по направленію отъ сѣверо-запада къ юго-востоку; всѣ они соединяются между собою, составляя неразрывное цѣлое. Озера эти должны быть приняты въ военныя соображенія; ибо доставка припасовъ для дѣйствующихъ войскъ и атака позицій, прикрытыхъ озерами, требуютъ имѣть на нихъ въ готовности достаточное количество судовъ.

Воды, находящіяся въ губерніи, можно раздѣлить на двѣ системы: а) западную или Кюмельскую, б) восточную или Сайменскую. Эти двѣ системы водъ отдѣлены одна отъ другой вышеописанною отраслью Маисельской горной цѣпи. Первая изливается, посредствомъ озера Песне и рѣки Кюмене, въ Финскій заливъ, другую же (Сайменскую), можно разсматривать какъ общій бассейнъ озера Сайма.

а) Западная система составляется изъ множества озеръ и водяныхъ протоковъ. Главнѣйшій резервуаръ въ сей системѣ есть озеро Пуавеси; оно лежитъ 303 фута надъ поверхностію моря, наполняется водою въ особенности изъ озера Кю-Веси, лежащаго близь вышесказанной отрасли Маансельскаго хребта и изливается въ озеро Суонти-Ярви (298 футовъ надъ поверхностію моря). Изъ сего озера вода течетъ чрезъ Вихерпкоскую стремнину въ озеро Авгесельки; отъ туда чрезъ стремнины Келе и Ютцѣ втекаетъ въ озеро Іясь-Ярви; которое принявъ Раутавесискія воды, изливается сперва Коскипяскою стремнину въ озера: Хоттиля и Ютцѣ-Ярви, потомъ рѣчкою Мойтіасъ въ озеро Пюорамоисъ и наконецъ чрезъ Вирдойсъ въ Песне. Это озеро изливаетъ свои воды чрезъ рѣку Кальккисъ въ озеро Руотцалайпъ и далѣе чрезъ Юренги въ озеро Коновеси. Сіе послѣднее, принявъ съ сѣверо-востока воды озера Рявяля, изливается въ озеро Уралрви, а потомъ въ Пюхярви, которое будучи увеличено съ сѣвера водами озеръ Іоулавеси и Вуохи-Ярви, оканчиваетъ описываемую водяную систему. Изъ него же беретъ свое начало рѣка Кюмене.

Къ югу озеро Пуловеси изливается чрезъ Хирвипсальмискій каналъ, озеро Вахваярви и стремнину Рипати въ озеро Мехталамби, а чрезъ Пуускаіокскій каналъ въ озеро Тусъ-Ярви, изъ котораго вода изливается въ озеро Іуолавеси и чрезъ Каркиніемскую стремнину въ Вуохи-Ярви; изъ сего же послѣдняго въ прежде упомянутое Пюхеярви-озеро.

б) Восточная или Саймепская система составляетъ продолженіе Куопіоскихъ и Карельскихъ водъ. Она начинается на сѣверо-восточной границѣ губерніи, озерами Сувайсъ-Веси, Оривеси (называемымъ на югѣ Паасвесіею) и Курусь-Веси. Воды этихъ трехъ озеръ, посредствомъ многочисленныхъ другихъ озеръ и водяныхъ протоковъ, текутъ въ озеро Эймисъ (или Хауки-Веси, имѣющее 240 футовъ надъ поверхностію моря) изъ него въ озеро Гаапа-веси, которое при городѣ Нейшлотѣ, изливается двумя проливами, (каждый шириною 400 аршинъ) въ озеро Пихлая-веси. Сіе послѣднее озеро, принявъ воды изъ озера Пуро-Веси, изливается чрезъ стремнину Кіетявяля, противъ Пумяла и стремнину Люкола въ озеро Сайма.

Р ѣ к и.

С. Михельская губернія орошается множествомъ рѣчекъ и ручьевъ, которые протекаютъ по всѣмъ направленіямъ и составляютъ соединеніе между озерами. Стремнины, которыя бываютъ довольно значительны, по всюду наполнены порогами и подводными камнями, препятствующими свободному по нимъ плаванію.

Естественная система водъ.

Рѣка Кюіоки или Лясякоски .	Соединяетъ озера Кювеси и Пулавеси.
Пуласальми	Между озерами Пулавеси и Кюльмевеси.
Стремнина Рипати . . .	Между озерами Пулавеси и Мехталамби.
Стремнина Келе	Соединяетъ Пулавеси и Суонти-Ярви.
Вихарикоски	Соединяетъ озера Суонтіярви и Аншлиселькѣ.
Рѣка Коскиня или Сила-Коски .	Составляетъ соединеніе между Іесь-Ярви и Іуотси-Ярви.
Рѣка Майтіасъ	Между Іуотсь-Ярви и Пюрамоисъ-Ярви
Вирдойсъ	Отводитъ воду изъ Пуорамойсъ-Ярви въ Пеене.

Рѣка Калькисъ	Соединяетъ озеро Пеене съ Руотцивеси.
Рѣка Юренге	Между Руотцивеси и Кюпии-Веси.
Коски-Иска, также называемый западный рукавъ рѣки Кюмени.	
Каркеніеми, также называемый восточный рукавъ рѣки Кюмени.	

Замѣчательнѣйшіе рѣчки и водяные протоки въ системѣ восточной.

1) Стремнина Оривирта .	Принявъ рѣчку Вуокала, составляетъ соединеніе между озерами Паасвеси и Пювеси.
2) Енонкоски	Между Пювеси и Энонярви.
3) Рѣка Маткакоски . .	Между Луотоярви и Енновеси.
4) Путтако . . .	Изливаются въ озеро Пуровеси.
5) Сусикоски . . .	
6) Стремнина Пунгасальская.	Соединяетъ большое и малое Пуровеси.
7) Тунгасальская.	
8) Таппавирта. . . .	Между озерами Хауковеси и Гейновеси.
9) Калакоски	Между озерами Керма и Вахвалаксъ.
10) Варокоски . . .	Между озерами Ваквалаксъ и Гейновеси.
11) Пааси	
12) Пильна . . .	

Изъ всѣхъ водяныхъ протоковъ, въ предѣлахъ С. Михельской губерніи судоходны только, въ системѣ западной: 1) рѣка Юреньги (ниже города Гейнола), 2) западные и восточные рукава рѣки Кюмени, 3) озера Пеене, Пулавеси и Вахваярви; изъ числа же проливовъ: Хаукосуонсальмскій и Сиппеля. Въ Саймепской или восточной системѣ: 1) Стремнина Оривирта и проливы Пунгасальми и Тунансальми, посредствомъ коихъ сообщеніе на лодкахъ производится между карельскими водами и озеромъ Сайма. Между городами С. Михелемъ и Вильманстрандомъ, судоходство производится почти во всѣхъ озерахъ и заливахъ озера Сайма.

Переправы на паромахъ имѣются чрезъ проливы: 1) Гаухо, напротивъ Гирвенсальмиской кирки, 2) Пумала-Сундъ, 3) Пунгасальми-Сундъ, 4) Тунансальми-Сундъ, близъ деревни Тунансаари и 5) при городѣ Нейшлотѣ, чрезъ Кюронсальми-Сундъ; паромъ, находящійся здѣсь, поднимаетъ 6 парокопныхъ повозокъ и 60 человѣкъ, прочіе же паромы поднимаютъ по 5 парокопныхъ повозокъ и по 20 человѣкъ.

Озера.

Главнѣйшія озера, находящіяся въ с. Михельской губерніи, означены въ нижеслѣдующей таблицѣ:

Кирхшпили.	Названіе озеръ.	Длина въ верстахъ.	Ширина въ верст.	Примѣчанія.
	Гейнольскаго уѣзда.			
Сюсьма	Цеене	90	»	Берега мѣстами болотистые и луговые, по вообще высокіе, каменистые и песчаные, а на сѣверѣ покрыты густымъ лѣсомъ. Глубина озера доходитъ мѣстами до 50 саженъ. Грунтъ дна песчаный, кромѣ въ заливахъ, гдѣ болѣе глинистый и вязкій.
Въ Капеллан-				
ствѣ Гейнола.	Руотцалайнъ .	$17^1/_4$	13	Берега всѣхъ этихъ озеръ
	Конновеси . . .	$12^2/_3$	$2^2/_3$	вообще скалисты, пес-
	Ильярви . . .	10	3	чаны и покрыты лѣсомъ,
	Рявяли	12	$1^1/_3$	въ Мендухарскомъ кирх-
Мендухаріо .	Ристревеси . .	20	$1^1/_{10}$	шпилѣ Лахна-веси, Іуола-
	Эпосселькѣ . .	$7^1/_2$	$3^2/_3$	веси и Пюха – веси имѣ-
	Іоуланвеси . .	$17^1/_2$	$3^2/_3$	ютъ берега плоскіе, ка-
	Большое Пюх-			менистые песчаные и по-
	явеси	$13^7/_{10}$	$3^1/_2$	крытые лѣсомъ. Сѣвер-
	Лахнавеси . .	$8^1/_3$	$2^1/_2$	ные берега Калавеси и
	Пуровеси . .	10	$3^1/_3$	Рявяли состоятъ изъ го-
	Тусьярви . .	6	$2^1/_4$	лыхъ скалъ, но южный
Сюсьма	Нуорамойсъ-			берегъ послѣдняго (такъ
	Ярви	$8^1/_3$	5	называемый Эуопсускій
Густафъ-				заливъ) равно какъ сѣ-
Адольфъ . . .	Ясьярви . . .	16	9	верный и юго-восточный
	Раутавеси . .	$20^1/_2$	$7^1/_2$	берега Пуровесскаго, со-
				стоятъ изъ болотъ и ка-
				менистыхъ равнинъ. Глу-

				бина ихъ отъ 5 до 20 саженъ; грунтъ дна песчаный, исключая въ заливахъ, гдѣ онъ глинистый и топкій. Судоходства въ означенныхъ озерахъ не имѣется, но лодки довольно значительной величины могутъ повсюду проходить.
	С-тъ Михельскаго.			
Въ капелланствѣ Гоутца .	Суотіенъ-ярви.	$32^1/_2$	10	Пуловеси самое большое
	Раутаярви . . .	$8^2/_3$	$1^2/_3$	озеро въ уѣздѣ, имѣетъ до
	Тамила-ярви .	$5^1/_4$	$2^1/_2$	40 саженъ глубины; про-
С. Михель . .	Раухаярви . .	$12^1/_2$	3	чія длиною отъ 5 до 20;
	Корпеярви . .	$5^1/_5$	$2^2/_3$	берега болотистые, мѣста-
	Ремо-ярви . .	$7^3/_{10}$	$2^2/_3$	ми песчаные и камени-
	Укоюведенселькѣ	$8^1/_3$	$2^2/_7$	стые, вообще покрытые
	Пеккенселькѣ.	$2^2/_3$	$2^1/_2$	лѣсомъ. Дно отчасти твер-
Капелланство.	Вахваярви . .	$10^1/_3$	$4^1/_3$	дое и отчасти иловатое.
Хирвинсальми.	Пулавеси . .	$60^1/_2$	22	По заливамъ озера Сай-
	Хирвіярви . .	$5^2/_5$	2	ма сплавляется лѣсъ.
	Хаапаярви . .	$7^1/_2$	2	
	Луохивеси . .	20	5	
	Ювеси	10	$7^1/_2$	
Капгасальми .	Сюньсіе-ярви.	$7^3/_4$	$4^3/_7$	
	Іоккаскаго.			
Іоккасъ . . .	Капгасъ-ярви.	$4^1/_2$	$4^1/_2$	Глубина этихъ озеръ не
	Саари-ярви .	$7^1/_2$	$2^1/_3$	превышаетъ 15 саженъ,
	Сала-ярви . .	$7^1/_4$	3	исключая Лондори-веси,
	Сюсь-ярви . .	$10^1/_2$	$2^2/_3$	которое почти по всюду
	Пюхе-ярви .	5	3	имѣетъ 20 саженъ глу-
	Эналаксъ . .	$6^2/_3$	$1^1/_7$	бины. Берега вообще ка-
	Савивеси . .	$7^2/_3$	$1^1/_3$	менистые, мѣстами боло-
	Харью	6	2	тистые и повсюду лѣси-
	Лондеривеси .	8	$7^2/_3$	стые. Грунтъ дна твер-
Шумала	Весальвеси .	$7^1/_2$	$2^2/_3$	дый, но въ заливахъ озе-
	Гаппавеси . .	$12^2/_4$	$6^2/_3$	ра Сайма иловатый, или
	Лекмовеси . .	6	$4^2/_3$	песчаный. Судоходство по

	Коркія-сельки.	6¼	2¼	симъ озерамъ не произво-
	Лѣтвеси . .	19⅔	8⅓	дится, исключая части озе-
Піексямяки . .	Піексеярви .	7¾	3	ра Сайма, по которой
	Суонтіенъ-яр-			сплавляется лѣсъ.
	ви . . .	19⅓	6	
	Лепгельмяки-			
	селькѣ . .	15	6	
Капелланство .	Кювеси . . .	29¾	9⅔	
Хауки-вуори .	Сюсьмя-ярви.	19	4	
	Іоройсъ-селькѣ.	7	2¼	

Рандасальмискаго.

Рандасальми .	Тусьярви. . .	10⅐	3	Берега этихъ озеръ, во-
	Колконярви.	12½	2	обще каменистые. Грунтъ
	Алопенъ . .	7	2	дна песчаный и твердый,
	Раувайвеси.	8½	1½	глубина отъ 5 до 10 са-
	Хаука-веси .	30½	1⅗	женъ.
	Эимусь-веси .	12½	12¼	Озера Алопепъ, Рауванъ-
	Штельселька .	108	6	веси и заливы озера Сай-
	Іуотенъ-ярви .	20½	15⅓	ма судоходны для мел-
				кихъ судовъ.
Семянъ-оія. .	Пихлаянъ-веси.	»	»	Замѣчательные заливы,
	Капастенселькѣ	»	»	составляющіе части озера
	Лянпяселькѣ .	»	»	Сайма. Берега ихъ каме-
	Коконселькѣ. .	»	»	нисты и покрыты лѣсомъ;
	Вуориселькѣ . .	»	»	грунтъ дна песчаный,
	Утрасьселькѣ .	»	»	глубина различна; эти
	Вариселькѣ . .	»	»	озера судоходны, для су-
	Хавштенъ-сель-			довъ, погружающихся въ
	кѣ	»	»	водѣ до 9 футъ.
Кяримяки . .	Эпонвеси. . . .	12½	2¾	Берега ихъ частію гори-
	Павеси.	17¼	8¾	сты и частію болотисты,
	Бол.-Пуровеси .	30	25	мѣстами покрыты лѣсомъ,
	Мал.-Пуровеси .	20⅔	9⅓	грунтъ дна песчаный;
	Орпвеси	40	6	глубина отъ 5 до 16 саж.
	Пювеса	18⅔	7⅓	онѣ судоходны для сред-
				нихъ судовъ.
	Кюрся-ярви . .	»	»	Довольно значительное
	Куха-ярви . . .	»	»	озеро Кулькямуть-ярви
	Кулькямутъ-ярви			находится на населенномъ

островѣ въ озерѣ Сайма, между деревнями Сипиляпмяки и Каруланмяки.

Кярма . . . . . » » Первое изъ нихъ имѣетъ

Гейновеси . . . » » во многихъ мѣстахъ до 60 саж. глубины, берега скалисты; оба озера судоходны.

Примѣчаніе: Всѣ эти озера и водяные протоки, вообще мало рыболовны. Онѣ покрываются льдомъ въ концѣ октября, а иногда въ половинѣ ноября мѣсяца; вскрываются въ апрѣлѣ, а въ лѣсистыхъ мѣстахъ въ маѣ мѣсяцѣ.

Изъ минеральныхъ водъ замѣчателенъ желѣзисто-сѣрный ключь въ Кангасніельскомъ кирхшпилѣ (С-тъ Михельскаго уѣзда близь деревни Хаккабю).

Болота.

Обширныхъ болотъ въ губерніи не имѣется; но въ долинахъ между горами и по берегамъ рѣкъ, встрѣчается множество незначительныхъ болотъ.

Замѣчательнѣйшія изъ нихъ суть:

1) *Въ уѣздѣ Гейнола.* Пространство между деревнями Саирось и Лалвапмяки (Сюльмякскаго кирхшпиля) окресности селенія Говапмяки (Густафъ Адольфскаго кирхшпиля); весь Гейнольскій и Мендухарскій кирхшпили наполнены небольшими болотами, вообще имѣющими не болѣе двухъ верстъ длины.

2) *Въ уѣздѣ С-тъ Михельскомъ*, наибольшее число болотъ находится по берегамъ Пуловесискаго озера; изъ нихъ замѣчательнѣйшія: 1) Лаппоисуо и 2) Пюхеняля, чрезъ которыя проложена дорога изъ города С-тъ Михеля въ городъ Ювескюля. Небольшое болото пересѣкаетъ дорогу между деревнями Піексемяки и Кутимаярви (Кангасніемскаго кирхшпиля). Въ прочихъ же кирхшпиляхъ, какъ то: С-тъ Михельскомъ, Гирвисальмскомъ капелланствѣ и кирхшпилѣ Христина болота разбросаны повсюду между горами и по берегамъ озеръ.

3) *Въ Іоккаскомъ уѣздѣ.* 1) Гуппіоисуо (между деревнями Нярпиге и Каркіомаа) имѣетъ въ длину 10 и въ ширину 5 вер. 2) Кайхупмяки безлѣсное, моховое пространство близь Іоккаской кирки имѣетъ въ длину 5 и въ ширину 3 версты.

Въ Іоройскомъ кирхшпилѣ простираются болота: одно по дорогѣ

отъ деревни Лахналаксъ въ Рандасальми и другое отъ деревни Маавеси къ Піексемякскому кирхшпилю; оба покрыты небольшимъ лѣсомъ, имѣютъ въ длину 5 и въ ширину отъ 1 до 2 верстъ.

4) *Въ Рандасальмискомъ уѣздѣ* замѣчательнѣйшія болота находятся въ кирхшпилѣ Керимякскомъ: 1) Раутисуо, между деревнями Руокоярви и Маккола 2) Пундесенсуо между деревнями Киммупранда и Рауваніеми. 3) Руокосуо, между деревнями Паропала и Іоуханіеми; всѣ онѣ покрыты мелкимъ лѣсомъ и тянутся отъ 2 до 3 верстъ въ длину.

Пути сообщенія.

Сухопутные. По свойству мѣстности, сухопутныхъ сообщеній въ С-тъ Михельской губерніи, имѣется весьма мало: во всѣхъ уѣздахъ, особенно же въ сѣверо-западной и въ юго-восточной частяхъ губерніи находится много деревень, между которыми, лѣтомъ во все не имѣется сообщенія. Почтовыя дороги хотя извиваются тамъ около горъ, но все таки онѣ поднимаются иногда подъ угломъ отъ 12 до 14 градусовъ. Грунтъ, по которому идутъ дороги, большею частію глинистопесчаный. Весьма рѣдко случается, чтобы дороги и мосты портились отъ разлитія озеръ, рѣкъ и ручьевъ, близь дорогъ лежащихъ.

Иногда случается зимою, во время сильныхъ мятелей, что дороги, въ тѣхъ мѣстахъ, гдѣ по обѣимъ сторонамъ ихъ идутъ заборы, или плетни, такъ заносятся снѣгомъ, что до очищенія его поселянами сообщенія почти прекращаются на день или болѣе.

Содержаніе дорогъ. Въ городахъ мѣщане, а по деревнямъ поселяне, обязаны содержать дороги натурою.

Ширина дорогъ. Большія почтовыя дороги имѣютъ ширину отъ 3 до 4 саж., а малыя почтовыя дороги отъ 2 до 3 саженъ.

Содержаніе почтовыхъ станцій. Въ городахъ мѣщане, а по деревнямъ поселяне, по очереди, выставляютъ лошадей на почтовыя станціи, а именно для каждой станціи, на большія почтовыя дороги, отъ 5 до 10, а на малыя почтовыя дороги отъ 2 до 5 лошадей (*) Сверхъ сего, для каждой станціи назначены еще отъ 4 до 8, такъ называемыхъ резервныхъ лошадей, которыхъ по требованію станціоннаго смотрителя (гастгевера) обязаны выставлять селенія, бли-

(*) Почтовыя дороги между губернскими городами называются большими, а всѣ прочія почтовыя дороги—малыми.

жайшія къ почтовымъ станціямъ, когда на оныхъ бываютъ въ разгонѣ всѣ почтовыя лошади.

Поселяне употребляютъ повозку на двухъ колесахъ, запряженную въ одну лошадь. Такія же повозки въ употребленіи и на почтовыхъ станціяхъ.

За версту и почтовую лошадь платится: отъ всѣхъ городовъ до первой станціи по 4 коп. а по деревнямъ по 2 коп. сер. За обывательскую одно-конную подводу платится $1^1/_2$ коп. сер. за вер. Плата провоза тяжестей условная. Въ нынѣшнемъ 1850 году послѣдовало повелѣніе платить, считая съ 1 іюля по нов. ст. сего 1850 года, за версту и почтовую лошадь, отъ всѣхъ городовъ до первой станціи по 5 коп. а по деревнямъ по $2^1/_2$ коп. Тоже за обывательскую одноконную подводу по $2^1/_2$ коп. сер. за версту.

Дороги въ военномъ отношеніи.

Совокупность озеръ С-тъ Михельской губерніи придаетъ ей особый характеръ, содѣлывая ее страною весьма пересѣченною, такъ что на огромныхъ протяженіяхъ дороги тянутся по узкому между-озерному дефиле, не представляя возможности развернуться даже небольшому отряду.

Вообще финляндскія почтовыя дороги весьма хороши и содержатся въ удивительномъ порядкѣ; много этому способствуетъ то, что онѣ проложены по гранитному грунту и что щебенка, необходимая для поправки дороги, приготовленіе которой сопряжено съ такими огромными расходами въ другихъ государствахъ, въ Финляндіи лежитъ по сторонамъ, готовая въ огромныхъ кучахъ (особый родъ гранита отъ продолжительнаго вліянія атмосферы превращается въ мелкій кварцъ). Финляндскія дороги, проходя по мѣстности пересѣченной (по густымъ лѣсамъ, или между озеръ) образуютъ непрерывный рядъ дефиле; сверхъ того, онѣ затруднительны для движенія, по причинѣ неровности мѣстоположенія и малолюдности края, и нигдѣ войско, поручею дорогъ, не имѣетъ столько средствъ къ задержанію движенія противника, какъ въ Финляндіи, гдѣ сообщенія весьма часто прерываются озерами, или слѣдуютъ по гатямъ, длиннымъ мостамъ, или соединяются паромами. Проселочныя дороги такъ худы, что ихъ скорѣе можно назвать тропинками. Сообщенія производятся большею частію въ челнахъ, по озерамъ.

Почтовыя дороги.

1) Большая почтовая дорога отъ С-тъ Михеля въ Куопіо чрезъ кирхшпили Іоккасъ и Іоройсъ.

2) Большая почтовая отъ С. Михеля чрезъ Гейнола, въ Гельсингфорсъ и въ Тавастгусъ.

3) Малая почтовая отходитъ отъ дороги № 1 у кирки Іоккасъ въ г. Нейшлотъ.

4) Малая почтовая, отходящая отъ дороги № 1 близъ кирки Іоройсъ чрезъ кирхшпиль Рандасальми и выходящая на дорогу № 3 при деревнѣ Паркумяки.

5) Малая почтовая отъ г. Нейшлота въ г. Кекгольмъ.

6) Малая почтовая отъ С. Михеля чрезъ кирхшпиль Пекземяки въ г. Куопіо.

7) Малая почтовая, отходящая отъ дороги № 1 при деревнѣ Іорайсъ и выходящая на дорогу № 6, не подалеку отъ деревни Вейхмайсъ.

8) Малая почтовая отъ С. Михеля въ г. Вильманстрандъ.

9) Малая почтовая, отходящая отъ дороги № 2 не подалеку отъ дер. Моникала въ г. Фридрихсгамъ.

10) Малая почтовая, отходящая отъ дороги № 1, при дер. Іоккасъ, чрезъ кирхшпиль Пумола въ г. Кекгольмъ.

11) Малая почтовая, отходящая отъ дороги № 3, при дер. Калислакесъ, чрезъ кирхшпиль Сулькава и выдящая на дорогу № 10 при дер. Пирпимяки.

12) Малая почтовая, отходящая отъ дороги № 4, при дер. Рандасальми и выходящая на дорогу № 11 у кирки Сулькава.

13) Малая почтовая, отходящая отъ дороги № 1, при дер. Іоккасъ и выходящая на дорогу № 11, у кирки Сулькава.

14) Малая почтовая отъ С. Михеля, чрезъ кирхшпиль Кангасніеми въ г. Вазу.

15) Малая почтовая, отходящая отъ дороги № 2, при дер. Луси, чрезъ кирхшпиль Сюсьме въ кирхшпиль Густафъ Адольфъ.

16) Малая почтовая, отходящая отъ дороги № 15, при станціи Нуорамойсъ въ г. Тавастгусъ.

Торговыя дороги.

17) Торговая дорога, отходящая отъ дороги № 2, при дер. Тайвала и выходящая на дорогу № 14 у кирки Кангасніеми.

18) Торговая дорога, отходящая отъ дороги № 2 при дер. Тапіала, чрезъ кирхшпиль Густафъ Адольфъ, выходитъ на дорогу № 14 при дер. Каупила.

19) Отходящая отъ дороги № 6, при дер. Пиксемяки и выходящая на дорогу № 14, у дер. Мульдомяки.

Зимнія дороги.

20) Отъ г. Нейшлота въ г. Кексгольмъ.

21) Отходитъ отъ дороги № 15, у кирки Сюсме, чрезъ капелланства Луканго и Корпилаксъ въ г. Ювескюле.

22) Отходящая отъ дороги № 18 и выходящая на дорогу № 21.

Водяные пути сообщенія.

Чтобы облегчить доставку къ городу С. Михелю потребныхъ для него жизненныхъ припасовъ, лѣсныхъ и другихъ товаровъ, устроено сообщеніе между озеромъ, лежащимъ около г. С. Михеля и озеромъ Сайма. Работы состояли въ углубленіи до 5 футовъ проливовъ Вятименсальми, Вуолденсальми и Сикасальми съ шириною фарватера, на днѣ, до 20 футовъ. При этомъ были перестроены мосты черезъ проливы Сикасальми и Юрикасальми,

Кромѣ вышеописанныхъ работъ, расчищены и углублены многіе пороги, стремнины и водопады и въ нѣкоторыхъ мѣстахъ выкопаны канавы для спуска или для пониженія горизонта озеръ. Цѣль этихъ работъ состояла большею частію въ предохраненіи, окружающихъ озера, земель, отъ наводненій, въ осушеніи годныхъ къ обработкѣ болотъ и съ цѣлію увеличить луговыя земли.

Въ С-тъ Михельской губерніи пониженіе горизонта озеръ: Конневеси, Саарілрви, Пюхаярви, Сулаярви, Ревели, Туусярви и Гейнеярви, (три послѣднія въ капелланствѣ Гейпола и Туусярви и Сямбіа въ кирхшпилѣ Мендохарью); а также работы, производимыя при озерахъ Руотсалайнъ, Лахнавеси, Мехтеламби и Вахваяри и отчасти въ озерахъ Конневеси, Туусярви и Сямбіа, были пріуготовительныя для пониженія горизонта озеръ Пяіене и Пуулавеси.

Естественныя произведенія.

По царству прозябаемому.

1) *Обыкновенные роды* зернового хлѣба, засѣваемаго въ С. Михельской губерніи, суть: рожь, ячмень, овесъ и гречиха.

2) *Разнаго рода* растенія и овощи, вообще свойственныя холодному климату. Изъ нихъ особенно замѣчателенъ картофель. Это растеніе составляетъ въ губерніи важнѣйшій предметъ пропитанія; рѣпа, брюква и капуста разведенны въ великомъ множествѣ. Полевой горохъ сѣется въ небольшомъ количествѣ; наконецъ хмѣль, ленъ, пенька и табакъ.

3) *Грибы* и кормовыя травы.

4) *Изъ обыкновенныхъ родовъ* лиственнаго лѣсу растутъ: береза, осина, ольха, ива, верба, рябина и черемуха. Изъ краснаго, или хвойнаго, сосна, ель, пихта и можжевельникъ.

5) *Плодоносныя деревья* съ трудомъ могутъ произрастать и вообще весьма незначительно размножены. Недостатокъ ихъ замѣняется ягодами. Изъ дикихъ ягодъ, въ большомъ количествѣ произрастаютъ: земляника, малина, голубика, черника и проч. На болотистыхъ мѣстахъ родится клюква, а на низменныхъ морошка, (Rubus chamaemorus, по Фински Suomuraami), и ароматическая сѣверная малина, (мамура, Rubus arcticus, по Фински Maamuraami).

По царству животному.

1) *Домашній скотъ*: быки, коровы, бараны, овцы, козы, свиньи и лошади.

2) *Изъ хищныхъ и другихъ звѣрей водятся*: медвѣди, волки, рыси, обыкновенныя лисицы, россомахи, барсуки, выдры, зайцы, кролики, горностаи, бѣлки и векши; отъ нихъ получаются хорошія мѣха, частію даже и для заграничнаго вывоза. Въ прежнія времена водились бобры; нынѣ они считаются за рѣдкость; еще рѣже попадаются чернобурыя лисицы, лося и проч.

3) *Изъ домашнихъ птицъ*: обыкновенная курица водится повсемѣстно; другія же какъ то: гуси, утки, индѣйки и проч., очень мало разводятся въ деревняхъ сельскими хозяевами; ихъ держатъ болѣе въ городахъ.

4) *Изъ дикихъ птицъ*, доставляющихъ весьма прибыльную охоту, заслуживаютъ быть упомянутыми: глухари, тетерева, бѣлыя куропатки и рябчики. По водамъ живутъ многіе роды дикихъ гусей и утокъ и множество другихъ водяныхъ птицъ.

5) *Рыбы*: обыкновенный родъ салакушки, называемый муйкоръ (Mujkor,) щуки, карпы, караси, плотва, лещи, окуни, судаки, ерши, треска, налимы, угри, миноги и проч.

6) *Насѣкомыя*: пчелы и проч.

7) *Пресмыкающіяся*: піявицы и разнаго рода змѣи, изъ которыхъ большая часть ядовиты.

Въ прежнія времена, въ рѣкахъ и озерахъ попадались мѣстами жемчужныя раковины, но отъ частаго лова, количество ихъ весьма уменьшилось. Впрочемъ цѣнность ихъ была незначительна.

По царству ископаемому.

1) *Главнѣйшую породу камней* составляетъ гранитъ. Твердость его, допускающая красивую полировку, дѣлаетъ его весьма годнымъ для украшенія великолѣпнѣйшихъ зданій. Известковый камень, также шиферъ, глина кирпичная и гончарная находятся вездѣ. Жерновые и точильные камни встрѣчаются во многихъ мѣстахъ, равно какъ и красильныя земли, особенно красная.

2) *Металлы*: желѣзо, которое добывается единственно изъ многихъ озеръ и болотъ; мѣди весьма немного.

Климатъ.

Суровая и продолжительная зима, короткое и жаркое лѣто, быстрый переходъ отъ одного къ другому, то есть кратковременность весны и осени, составляютъ общій характеръ сѣвернаго климата. Чѣмъ выше поднимается къ сѣверу, тѣмъ ощутительнѣе дѣлаются выставленныя нами отличительныя черты. Впрочемъ, въ позднѣйшія времена начали въ семъ отношеніи замѣчать во всей Финляндіи чувствительную перемѣну. Зима вообще наступала позже, нежели во времена древнѣйшія и обыкновенно бывала теплѣе; осень, напротивъ, сдѣлалась продолжительнѣе. Это вѣроятно послѣдовало отъ большаго обработыванія страны, высушки многихъ болотъ и уменьшенія лѣсовъ. Продолженіе зимы должно положить 6 мѣсяцевъ.

Въ С. Михельской губерніи ячмень колосится къ жатвѣ на 12 и 14 недѣлѣ послѣ посѣва. Весна начинается въ исходѣ апрѣля, лѣто въ началѣ іюля, осень въ началѣ октября и зима въ началѣ ноября, или декабря.

Произрастенія начинаютъ показываться въ исходѣ мая, цвѣтутъ въ исходѣ іюля и созрѣваютъ въ концѣ августа.

Градъ случается рѣдко и не оказываетъ значительнаго вліянія на страну.

Снѣга покрываютъ землю въ продолженіи 5 или 6 мѣсяцевъ. Озера, рѣки и болота крѣпко замерзаютъ.

Воздухъ и климатъ въ губерніи считаются вообще здоровыми. Холеры вовсе не было въ губерніи.

Эпидемическія болѣзни, какъ то нервныя лихорадки, скарлатина и кровавые поносы, посѣщавшія иногда С. Михельскую губернію, должны быть приписаны столько же недостатку въ средствахъ про-

питанія и употребленію нездоровой пищи (къ которой принужденъ былъ прибѣгнуть бѣдный народъ) столько и вреднымъ испареніямъ отъ весьма многихъ и обширныхъ болотъ въ губерніи находящихся. Часто случающіяся здѣсь глазныя болѣзни происходятъ отъ того, что поселяне живутъ въ курныхъ избахъ. Самыми благопріятными для здоровья считаются отдѣльныя, лѣсистыя пространства, гдѣ изъ 50 человѣкъ, ежегодно умираетъ одинъ. Вообще, въ населенныхъ странахъ между поселянами умираетъ одинъ изъ 35, или 40 человѣкъ.

О здоровости климата въ губерніи можно нѣкоторымъ образомъ судить по достиженію жителями глубокой старости, хотя къ тому могутъ способствовать и нѣкоторыя другія причины.

Въ С. Михельской губерніи изъ числа 7,540 человѣкъ, только одинъ достигаетъ до 90 лѣтъ, или болѣе.

Ночныя заморозы не рѣдко случаются въ продолженіи лѣтнихъ жаровъ, особенно въ низменныхъ и болотистыхъ мѣстахъ.

III. ЖИТЕЛИ.

(По спискамъ за 1849 годъ).

Общее число.

Мужескаго пола	66,862
Женскаго пола	69,507
Всего.	136,369

Племена нравы и очерки быта.

Финны или Финляндцы, составляютъ въ Финляндіи самый многочисленный народъ, который, по главнымъ нарѣчіямъ языка, раздѣляется на два поколѣнія: Тавастляндцевъ (или по фински Hämäläiset) именуемыхъ у древнихъ руссовъ Емью или Ямью) и Кареловъ. Въ историческомъ отношеніи: 1) на собственно Финновъ, (Suomalaiset, у руссовъ сумъ), 2) Тавастляндцевъ; 3) Кареловъ и 4) Квеновъ (или Kainulaiset).

Саволаксы (изъ поколѣнія Кареловъ) и небольшое число Тавастляндцевъ, живущихъ въ юго-западной части губерніи, составляютъ, большею частію народонаселеніе С. Михельской губерніи. Впрочемъ племена, нравы и очерки быта Финновъ подробно изложенные въ военно-статистическомъ обозрѣніи Абоско-Біернеборгской губерніи, относятся въ особенности къ жителямъ С. Михельской губерніи, гдѣ національный ихъ характеръ сохранился во всей чистотѣ.

Относительно благосостоянія, опрятности, кротости правовъ и даже просвѣщенія жителей, приморская часть Финляндіи, много отличается отъ внутренней; торговля, сближая людей, стираетъ съ нихъ кору природы и однообразитъ обычай и общежитіе; но чѣмъ болѣе углубляемся въ материкъ Финляндіи, тѣмъ болѣе видимъ, что нравы народа, оттѣняясь мало по малу, грубѣютъ.

Жилища и одежда Саволаксовъ рѣзко отличаются отъ жилищъ и одежды прочихъ Финновъ. Саволаксы живутъ въ деревянныхъ избахъ, называемыхъ Пертъ, (Pörte Pirte) безъ потолка; часто вмѣсто оконъ, прорублены въ стѣнахъ четвероугольныя отверстія, въ случаѣ нужды закрываемыя особенными деревянными задвижками. Въ углу находится огромная печь, дымъ проходитъ чрезъ отверстіе, сдѣланное въ серединѣ крыши. Большею частію эти дома состоятъ изъ двухъ такихъ избъ, соединенныхъ между собою сѣнями. Когда печь въ одной изъ нихъ топится, то вся изба бываетъ наполнена дымомъ, такъ что люди принуждены переходить въ другую избу.

Мужское платье состоитъ, кромѣ рубашки и брюкъ, изъ кафтана свѣтлосѣраго сукна, который стягивается ременнымъ поясомъ. На этомъ поясѣ виситъ ножъ. На головѣ носятъ шапку, лѣтомъ обыкновенную, а зимою изъ сабачьей шкуры. Обувь состоитъ изъ полусапожекъ особеннаго покроя, съ длинными носками, вверхъ загнутыми.

Женская одежда бумажная, состоитъ изъ обыкновеннаго женскаго платья. На голову надѣваютъ бумажный платокъ, а въ нѣкоторыхъ приходахъ, какъ напримѣръ въ Мендихарью, женщины носятъ на головѣ особеннаго рода повязку, шириною въ три, или четыре пальца изъ бѣлой матеріи. На ногахъ носятъ родъ туфлей съ высокими каблуками.

Шведскимъ языкомъ говорятъ всѣ значительныхъ сословій люди; этотъ языкъ есть оффиціальный во всей странѣ и употребляется въ правительственныхъ мѣстахъ и въ училищахъ.

Въ послѣднія времена стали переселяться сюда Русскіе, особенно съ 1809 года, со времени присоединенія Финляндіи къ Россіи. Число ихъ весьма незначительно, они живутъ только въ городахъ, какъ купцы.

Движеніе народонаселенія.

Народонаселеніе умножилось въ продолженіе послѣднихъ 10-ти лѣтъ (съ 1840 по 1850 годъ) 10,572 человѣками.

Въ городахъ и уѣздахъ.	Число рождающихся. Муж.	Жен.	Всего.	Число умирающихъ. Муж.	Жен.	Всего.	Число браковъ
Въ городахъ . .	17	21	38	21	29	50	14
— уѣздахъ . .	2,056	2,019	4,075	1,545	1,432	2,977	921

Въ 1845 году, изъ числа родившихся было незаконнорожденныхъ въ г. С-тъ Михелѣ 2, въ г. Гейнола 1, въ Нейшлотѣ 10, въ уѣздахъ 388 — всего 401.

Размѣщеніе жителей.

Городскихъ.

Города.	Число домовъ. Общественные. Камен.	Дерев.	Частные. Камен.	Дерев.	Несущіе постой.	Свободные отъ постоя.	Церквей. Каменныхъ	Деревян.
С-тъ Михель .	3	1	3	79	»	86	»	»
Гейнола	»	4	»	103	103	»	»	1
Нейшлотъ . .	»	5	»	93	82	11	»	1

Городъ С-тъ Михель освобожденъ отъ воинскаго постоя, на 20 лѣтъ, считая съ 1838 года.

Сельскихъ. Дома и строенія по деревнямъ не имѣютъ ни правильности, ни красоты, но за то расположены выгоднымъ для хозяйства образомъ. Дворы большею частію разбросаны отъ того, что каждый земледѣлецъ, по возможности, старается строить свой домъ на срединѣ воздѣланнаго имъ поля (пашни). По этому самому встрѣчается небольшое число деревень, имѣющихъ значительное число дворовъ. Обыкновенно селенія расположены вдоль по дорогѣ. Величина избъ большею частію отъ 100 до 120 квадратныхъ аршинъ.

Уѣзды.	Число дворовъ въ уѣздахъ.	Изъ оныхъ освобождены отъ воинскаго постоя.
1) С-тъ Михельскій	1,936	78
2) Гейнольскій	1,389	57
3) Іоккаскій	3,361	135
4) Рандасальмскій	3‘809	123
Всего	10,495	393

Освобождены отъ воинскаго постоя *въ городахъ*: дома дворянства и духовенства; *въ уѣздахъ*: собственныя дворянскія имѣнія называемы Frälse или Säteri; бошели духовенства; милиціонные бош-

тели, имѣнія немдеманохъ, имѣнія церковныхъ старшинъ, тюремщиковъ и гастгебери или почтовыя станціи.

Относительно пожаровъ они весьма безопасно расположены. Вездѣ по селеніямъ есть колодцы, наполненные чистою и здоровою водою.

На квадратную версту приходится жителей.

Мужскаго пола	3
Женскаго —	3
Всего . .	6

На каждую мужскую душу приходится $32^1/_4$ десятины. Число дворовъ, удобныхъ для расположенія войскъ по квартирамъ 2,161.

Число дворовъ, которые по отдаленности своей отъ мѣстъ, признанныхъ удобными для расположенія войскъ по квартирамъ, не могутъ войти въ составъ общаго квартирнаго росписанія С. Михельской губерніи 8,334, а всего въ С. Михельской губерніи 10,495 дворовъ.

Число дворовъ, освобожденыхъ отъ воинскаго постоя, часто измѣняется, но вообще ихъ считается около 393.

Земѣчательныя селанія по числу жителей.

Какихъ уѣздовъ.	Какихъ кирхшпилей.	Названіе селеній.	Примѣчаніе.
Гейнольскаго . . .	Сюсьме	Іоутярви.	Каждая изъ сихъ деревень имѣетъ не менѣе 50 дворовъ.
		Карилапма.	
		Сойніеми.	
		Нуорамойсъ.	
		Онгиніеми.	
	Мендухарью	Пердума.	
		Тойвола.	
		Партсима.	
		(или Валидола).	
	Гейнольскаго капелланства	Херкеле.	
		Киркобю.	
		Имярви.	
		Лусси.	
Іоккаскаго	Іоройсъ	Кайтайсъ.	
	Іоккасъ	Питкелаксъ.	
		Койкала.	
		Вехмайсъ.	
		Нерингe.	
		Олликала.	
	Пьексемяки	Пьексемяки.	
		(Киркобю).	
		Хаукивори.	

		(Киркобю).
		Мавеси.
Рандасальмскаго . .	Рандасальми	Колькоптайпаль.
		Осиколмяки.
		Паркумяки.
		Тусьмяки.
	Керимяки	Маккола.
		Симанала.
		Вара.
	Семиниге	Каллислаксъ.
		Пилахніеми.
		Косала.
		Пеллосала.
		Ритосори.
	Сулькава	Руоканіеми.

Каждая изъ сихъ деревень имѣетъ не менѣ 50 дворовъ.

О числѣ жителей по званіямъ смотри таблицу подъ № 2.

IV. ПРОМЫШЛЕННОСТЬ.

По недостатку удобныхъ сообщеній, промышленность находится здѣсь еще на самой низкой степени и ограничивается большею частію земледѣліемъ и скотоводствомъ.

Преимущественнымъ исключеніемъ изъ столь ограниченной промышленности, можетъ быть обработываніе произведеній лѣсныхъ, которыя будутъ представлять важнѣйшій источникъ доходовъ, когда будетъ окончѣнъ каналъ между озеромъ Сайма и Финскимъ заливомъ, начатый въ 1846 году въ Выборгской губерніи; ибо тогда будетъ прямое водяное сообщеніе между С. Михельскою губерніею и приморскимъ городомъ Выборгомъ.

Отъ продажи бревенъ въ разныя, по губерніи находящіяся, пильныя мельницы, обыватели имѣютъ въ нѣкоторыхъ мѣстахъ хорошій доходъ, равно какъ отъ изготовленія поташа.

Между тѣмъ какъ фабрики и мануфактуры донынѣ не заведены еще въ губерніи, народъ постоянно приготовляетъ деревянныя издѣлія, не только для собственнаго употребленія, но и для продажи.

Всѣ земскія повинности, С. Михельской губерніи въ 1844 году составляли 100,906 руб. серебромъ.

Сельское хозяйство, промыслы и ремесла.

Земледѣліе.

Земледѣліе съ древнихъ временъ было главнымъ способомъ пропитанія Финновъ. Почва земли въ С. Михельской губерніи весьма различна. Въ кирхшпиляхъ Густафъ Адольфъ, Сюсьмѣ и въ нѣкоторой части Мендухарскаго кирхшпиля, въ кирхшпиляхъ Христина, Каримяки Сулькава, Рандасальми и капелланствѣ Гейновеси, почва глиниста и песчана съ примѣсью черпозема, вообще же весьма плодородна. Въ прочихъ мѣстахъ уѣзда Гейнола и въ особенности въ С. Михельскомъ уѣздѣ, земля болѣе песчана и камениста, съ нѣкоторою примѣсью глины мало плодородной. Такъ какъ почва въ Финляндіи первопально мало была способна къ правильному хлѣбопашеству, то Финны съ тѣхъ самыхъ временъ, какъ они сдѣлались исторически извѣстными, начали употреблять особый способъ обработыванія полей; плель, или пережегу. Этотъ способъ состоитъ въ томъ, что на лѣсистомъ мѣстѣ, годномъ для посѣва, вырубается и сожигается весь лѣсъ; земля, удобренная оставшеюся отъ пережеги золою, вспахивается между оставшимися пнями и засѣвается рожью, ячменемъ и проч. Если она окажется особенно плодородною, то послѣ первой жатвы сѣютъ на ней овесъ и наконецъ гречиху, а потомъ оставляютъ ее на отдыхъ и на зарастаніе опять лѣсомъ. Но какъ такого рода хлѣбопашество особенно вредно, потому, что чрезъ мѣру истощенная земля, долгое время произращать ни какого новаго лѣсу, на мѣсто истребленаго пережегою, не можетъ, и отъ того лѣса, уменьшаются, то правительство старалось по возможности отвратить сей способъ обработыванія и только въ такихъ странахъ, гдѣ неровная и каменистая почва затрудняетъ введеніе правильнаго хлѣбопашества, какъ въ С. Михельской губерніи, обычай пережигать земли остался господствующимъ.

Другой здѣшній способъ воздѣлыванія полей состоитъ въ обсушиваніи болотъ, мало по малу превращаемыхъ въ обработанную землю. Чрезъ это не только увеличивается число луговъ, но и самое хлѣбопашество и климатъ значительно улучшаются. Однако и до нынѣ несчастіе для хлѣбопашца составляютъ ночные заморозы, не рѣдко случающіеся въ продолженіи лѣтнихъ жаровъ, особено въ низменныхъ и болотистыхъ мѣстахъ.

Эти ночные заморозы часто истребляютъ, въ нѣсколько часовъ, зрѣющія къ жатвѣ хлѣба, и за годовой трудъ заставляютъ терпѣть

неурожай и бѣдность. Этому злу также надѣются помочь посредствомъ высушенія болотъ.

Кромѣ обыкновеннаго зернового хлѣба, какъ то: ржи, ячменя, овса и гречихи, сѣютъ: табакъ, картофель, немного гороху и рѣпы.

Пенька и ленъ разводятся въ столь маломъ количествѣ, что сборъ недостаточенъ даже для домашняго употребленія жителей.

Количество посѣва на десятину: ржи $1^1/_4$ четвертей; ячменя $1^1/_2$ четверти, овса $1^3/_4$ четверти.

Въ недавно минувшіе годы неурожая, когда при всей экономіи хлѣбные запасы, какъ въ частныхъ такъ и въ общественныхъ магазинахъ были истощены, привезено большое количество хлѣба изъ Россіи.

Среднія цѣны.

	Серебромъ. Руб.	Коп.
Четверь ржи	5	«
— ячменя	3	50
— овса	2	50
— полеваго гороху . .	4	50
Ведро горячаго вина, водки.	1	35

Плата работнику земледѣльцу.

Въ годъ (съ пищею) . .	18	«
— лѣто (безъ пищи) . .	20	«
— день	«	26
Работнику съ дошад. въ день.	«	52

Средній доходъ съ десятины пахатной земли составляетъ 34 рубля серебромъ; а принимая въ расчетъ трудъ и матеріалы для посѣва и обработки 17 рублей серебромъ.

Названіе уѣздовъ.	Среднимъ числомъ въ годъ. Посѣвъ. Четверти. Ржи.	Ячменя.	Овса.	Урожай. Четверти. Ржи.	Ячменя.	Овса.
Гейпольскаго	6,740	1,506	5,372	53,032	7,530	22,181
С. Михельскаго	2,492	1,492	2,465	16,962	6,552	6,546
Іоккаскаго	4,209	3,388	3,234	34,301	16,880	11,318
Рандосальмскаго . . .	3,801	14,068	2,492	44,238	44,938	7,407
Итого .	17,242	20,454	13,563	148,533	75,900	47,452

На винокуреніе употребляется 7,874 четвертей зернового хлѣба, изъ котораго выкуривается ежегодно около 26,000 ведеръ горячаго вина.

Куреніе вина предоставлено всякому владѣтелю земли, за установленную въ казну пошлину и по опредѣленнымъ срокамъ: собственно винокуренныхъ заводовъ не имѣется.

Картофелю собирается ежегодно около 41,055 четвертей.

Провіантскій магазинъ находится въ г. Нейшлотѣ и состоитъ въ распоряженіи военнаго начальства.

Казенныхъ запасныхъ магазиновъ Финляндскаго гражданскаго вѣдомства два: въ г. *Гейнолѣ*: ржи 750, ячменя 825, овса 140 четвертей и въ *кирхшпилѣ Христина*—ржи 3,400, ячменя 580, овса 550 четвертей.

Для пособія нуждающимся, при случающихся неурожаяхъ, правительствомъ заведены казенные запасные провіантскіе магазины. Изъ этихъ магазиновъ, по умѣреннымъ цѣнамъ, продается рожь и ячмень, какъ на посѣвъ, такъ и на прокормленіе, а на выручаемыя чрезъ то деньги закупается новый запасъ. Кромѣ того, каждый приходъ имѣетъ также ссудные провіантскіе магазины.

Все это количество хлѣба, при обыкновенныхъ урожаяхъ, едва бываетъ достаточно для необходимаго продовольствія жителей, и часто случается въ губерніи, что поселянинъ не ѣстъ хлѣба изъ одной чистой муки испеченнаго, а примѣшиваетъ въ него мелко истолченную солому, исландскій мохъ, сосновую кору, или что либо другое, способное сколько нибудь замѣнить хлѣбныя растенія.

Относительно продовольствія народа.

По новѣйшему исчисленію поверхность губерніи занимаетъ 2,196,376 десятинъ.

Вотъ какимъ образомъ подраздѣляется это пространство:

Подъ городами	74
Поля занимаютъ	42,841
Луга	72,522
Кустарники и выгоны	534,857
Лѣса	746,082
Рѣки, болота и озера	800,000
Всего	2,196,376

Отсюда видно, что поверхность, занимаемая полями, относится къ пространству губерніи какъ 1: 51$^{1}/_{7}$.

Народонаселеніе губерніи простирается нынѣ до 136,369 человѣкъ обоего пола, слѣдовательно на каждаго жителя приходится $^{2}/_{7}$ десятинъ пахатной земли.

Губернія платитъ ежегодно около 100,906 руб. сер. поземельной подати, т. е. средняя подать съ десятины составляетъ около $4^{1}/_{2}$ коп. серебромъ.

Числа, которыя приведены будутъ нами, изображаютъ произведенія обыкновеннаго года. Въ урожайные годы они увеличиваются, въ дурные уменьшаются.

Все количество зерновыхъ хлѣбовъ, производимыхъ С. Михельскою губерніею, простирается до 260,285 четвертей, а за исключеніемъ сѣмянъ, до 205,464 четвертей.

Количество зерновыхъ хлѣбовъ, употребляемыхъ въ пищу собственно людьми, какъ то ржи и ячменю, доходитъ до 161,675 четвертей, овса—до 33,789 четвертей.

Изъ 205,464 четвертей, остающихся на употребленіе, на прокормленіе каждаго жителя и на кормъ домашнихъ его животныхъ, приходится по 1 четверти $3^{3}/_{4}$ четверика.

Изъ хлѣбовъ, употребляемыхъ въ пищу человѣкомъ, на долю каждаго жителя приходится неболѣе 1 четверти $1^{1}/_{5}$ четверика.

Въ обыкновенные годы цѣнность хлѣбовъ, употребляемыхъ въ пищу, не превосходитъ 827,466 руб. сереб. т. е. на каждаго жителя 5 руб. 85 коп. серебромъ.

Зерновые хлѣба, составлявшіе прежде главную пищу жителей, теперь становятся менѣе необходимы, именно съ тѣхъ поръ, какъ стали сѣять картофель, бобы и горохъ.

Огородничество и садоводство.

Садоводство встрѣчаетъ великія препятствія со стороны климата. Значительной величины огородовъ нѣтъ въ губерніи. Въ сельскомъ быту огородныя растенія воспитываются единственно нѣкоторыми помѣщиками.

Сады плодоносныхъ деревьевъ находятся въ нѣкоторыхъ мѣстахъ, въ южныхъ странахъ губерніи. Въ нѣкоторыхъ садахъ разведены вишни, крыжевникъ и смородина.

Луговодство.

Луговъ и пастбищныхъ мѣстъ въ губерніи имѣется вообще весьма мало; первые, состоящіе большею частію изъ осушенныхъ бо-

лотъ, находятся преимущественно въ долинахъ, по берегамъ рѣчекъ и по лѣсамъ.

Лучшія сѣнокосныя мѣста въ Гейнольскомъ уѣздѣ находятся въ окрестностяхъ деревень: Тайпалѣ, Марьюніеми, Люсси и мызы Паасо, а также мѣстами въ сѣверной и западной частяхъ Мендухарекаго кирхшпиля. Луга эти подвержены ежегодно затопленіямъ изъ озеръ и потому доставляютъ сѣно въ изобиліи.

Средняя и восточная части губерніи вообще терпятъ недостатокъ въ сѣнѣ.

Въ Іоккаскомъ уѣздѣ находится весьма достаточное количество луговъ, которые занимаютъ двойное пространство противъ пахатныхъ мѣстъ. Кромѣ того, пріобрѣтены, посредствомъ осушенія болотъ и пониженія поверхности воды въ озерахъ: Саари-ярви, Пюярви и Суола-ярви, не маловажныя луговыя пространства, но не менѣе того, за удовлетвореніемъ мѣстнымъ потребностямъ, луговаго сѣна въ остаткѣ не имѣется.

Луга предоставляются, большею частію, попеченію самой природы; искуственное воздѣлываніе ихъ и засѣваніе испытываемо было только немногими владѣльцами помѣстьевъ.

Луга относятся къ пахатной землѣ почти какъ $1^3/_5$: 1 и ко всему пространству губерніи какъ 1 къ $30^1/_4$. Время сѣнокоса обыкновенно бываетъ въ исходѣ іюля по новому стилю.

Названіе уѣздовъ.	Урожай. Сѣна пудовъ. Луговаго.	Лѣснаго.	Болотнаго.
Гейнольскаго	567,795	»	23,494
С. Михельскаго	353,576	122,384	»
Іоккаскаго	374,790	69,690	»
Рандосальмскаго	462,680	1,300	»
Итого. . . .	1,758,841	193,374	23,494

Все количество сѣна, собираемаго въ губерніи, составляетъ 2,175,708 пудовъ, т. е. съ десятины 30 пудъ. Средняя его цѣна 15 коп. сереб. за пудъ. Средній доходъ луговой десятины 4 руб. 50 коп. сереб.

Скотоводство.

Послѣ хлѣбопашества, скотоводство, и само по себѣ, и какъ вспомогательное средство перваго, составляетъ главнѣйшую отрасль

пропитанія жителей С. Михельской губерніи. Наиболѣе разводится скотъ рогатый. И хотя финскій скотъ обыкновенно бываетъ малорослъ, что должно приписать не весьма рачительному объ немъ попеченію и частому недостатку въ кормѣ, однакожъ онъ доставляетъ, не только необходимое продовольствіе жителямъ всей страны, но и избытокъ для заграничнаго торга. Овцеводство находится на весьма низкой степени. Оно доставляетъ земледѣльцу для домашняго употребленія грубую шерсть; въ позднѣйшія времена, нѣкоторые изъ помѣщиковъ усугубили стараніе къ улучшенію овцеводства иностранными породами овецъ, и тѣмъ доставили для тонкихъ сукопъ немного шерсти, хотя она ни какъ не можетъ равняться съ иностранною.

Финскія лошади вообще малорослы и бываютъ обыкновенно не выше $2^1/_4$ локтей, но стройны, сильны и легки на бѣгу.

Лучшими въ Финляндіи считаются саволакскія и карельскія лошади. Для большаго споспѣшествованія успѣхамъ скотоводства, не только разрѣшенъ безпошлинный вывозъ масла, сыру, говяжьяго и свинаго мяса, рогатаго скота, овецъ и свиней, но еще назначены преміи для лучшихъ произведеній. Для улучшенія породъ лошадей, назначены ежегодныя денежныя выдачи. Скотоводство терпитъ часто великій вредъ отъ хищныхъ звѣрей. Несмотря на то, что въ каждомъ приходѣ стараются уменьшить сіе зло, назначеніемъ особыхъ звѣриныхъ охотъ, и что охота составляетъ немаловажный промыселъ поселянина, преимущественно въ странахъ сѣверныхъ, хищные звѣри еще мало истреблены. Въ послѣднія времена начали назначать преміи за каждаго убитаго хищнаго звѣря.

Названіе уѣздовъ.	Число скота. Лошадей.	Рогатаго.	Мелкаго.
Гейнольскаго	5,283	12,474	4,305
С. Михельскаго	4,008	8,812	4,646
Іоккаскаго	5,150	10,380	4,420
Рандосальмискаго	5,660	13,480	5,120
Итого .	20,101	45,146	18,491

На каждый дворъ приходится среднимъ числомъ.

Лошадей	2
Рогатаго скота	6
Овецъ	8
Свиней	3

Конныхъ и овчарныхъ заводовъ въ С. Михельской губерніи нѣтъ.

Среднія цѣны произведеній скотоводства на мѣстѣ.

Быки	7 руб.	80 коп.	сер.
Коровы	5 —	30 —	—
Овцы	1 —	» —	—
Свиньи	2 —	90 —	—
Лошади	35 —	» —	—
Пудъ масла коровьяго .	3 —	70 —	—
— сала	3 —	70 —	—
— шерсти . . .	7 —	» —	—
— мяса	1 —	4 —	—

Лѣсоводство.

Произведенія лѣсоводства со временемъ будутъ составлять важнѣйшій предметъ торговли.

Пространство, занимаемое лѣсами, составляетъ въ общей сложности около $^1/_3$ всей поверхности губерніи. Лѣса большею частію предоставляются попеченію самой природы.

Въ средней части губерніи, въ особенности въ кирхшпиляхъ С-тъ Михельскомъ и Христины, лѣса находятся въ самомъ дурномъ состояніи; по всюду видно истребленіе ихъ отъ пожаровъ и пожеги для временныхъ полей и пастбищныхъ мѣстъ, въ которыхъ жители этой губерніи въ особенности терпятъ недостатокъ. Вышеозначеные киршхпили, какъ и вообще большая часть деревень Рандасальмскаго уѣзда не имѣютъ даже въ достаточномъ количествѣ дровянаго лѣса; строевымъ пользуются они изъ сосѣдственныхъ кирхшпилей.

Въ западной и въ сѣверной частяхъ губерніи, равно какъ по берегамъ озера Сайма, лѣса лучше сбережены; хорошій строевой лѣсъ имѣется большими пространствами, между озерами Пеене и Пулавеси въ кирхшпиляхъ Піексемяки, Іоккасъ, въ сѣверной части Гирвисальмскаго канелланства, Кангасніельскаго кирхшпиля, и около границъ Шумапьскаго. Въ южной части Гейнольскаго уѣзда, въ кирхшпилѣ Мендухарскомъ, произрасталъ отличнѣйшій строевой и корабельный лѣсъ, но нынѣ онъ до того истребленъ, что пильныя мельницы (до сего времени пользовавшіяся имъ), чрезъ 5 лѣтъ, какъ полагаютъ жители, должны будутъ прекратить приготовленіе лѣсныхъ матеріаловъ.

Въ восточной части губерніи замѣчательнѣйшіе лѣса находятся

въ кирхшпиляхъ Сяминги, Пумала, и по дорогѣ въ Нейшлотъ; между озеромъ Гаапа-веси и заливомъ Пихлая-веси, откуда наиболѣе сплавляютъ лѣсныхъ матеріаловъ въ С-тъ Михель. Въ Рандасальмскомъ уѣздѣ, обширнѣйшіе лѣса находятся въ кирхшпилѣ Гейновеси, а также между селомъ Киримяки и деревнею Торопала. Пуросалоскій строевой лѣсъ находится въ 10 вер. отъ селенія Кумопуранда, (Киримякскаго кирхшпиля).

Такъ какъ во многихъ мѣстахъ лѣса еще не распредѣлены на имѣнія, то невозможно иначе означить количество частныхъ и казенныхъ лѣсовъ какъ въ общей сложности.

Обработываніе лѣсныхъ произведеній составляетъ и нынѣ важный предметъ и источникъ доходовъ для обывателей. Пильныя мельницы доставляютъ большое количество досокъ. Также добываются поташъ, деготь и смола.

Средніе цѣны на мѣстѣ:

Сажень дровъ сосновыхъ	« руб.	90 коп.	сер.
— — березовыхъ	1 —	20 —	—
Бочка дегтю	1 —	60 —	—
Стропильнаго бревна длиною $4^1/_2$ сажени	« —	25 —	—
Дюжина обыкновенныхъ досокъ . .	« —	85 —	—
— балокъ и брусьевъ. . . .	2 —	50 —	—
— планковыхъ досокъ . . .	2 —	50 —	—

Рыбная ловля. Воды С. Михельской губерніи изобилуютъ рыбою; и рыбная ловля составляетъ важную часть пропитанія жителей.

Звѣриная ловля и птицеловство. Охота составляетъ значительный промыслъ поселянина, въ особенности въ странахъ болѣе лѣсистыхъ, гдѣ стрѣляютъ медвѣдей, волковъ, рысей, лисицъ, зайцевъ и проч. Изъ дикихъ птицъ болѣе всего глухарей, тетеревовъ, бѣлыхъ куропатокъ и рябчиковъ. Звѣриныя шкуры и дичь сбываются въ городахъ.

Среднія цѣны.

За медвѣжью шкуру . .	7 руб.	« коп	сер.
— волчью — . .	2 —	50 —	—
— лисью — . .	1 —	50 —	—

Число ремесленниковъ и общее направленіе ремесленной дѣятельности. Въ силу существующихъ въ Финляндіи постановленій, никакая отрасль торговли, ремеслъ и промышленности, никогда не можетъ быть предоставлена одному лицу, въ видѣ исключительной привилле-

гіи, но совершенно свободное соревнованіе должно одушевлять народную промышленность и торговлю.

Въ классѣ ремесленниковъ существуютъ цѣхи, но отдѣльное ихъ составленіе противузаконно.

Число ремесленниковъ.

Въ городахъ	243
— уѣздахъ	527

Фабрики и заводы.

Фабричная мануфактурная производительность незначительны. Кирпичные заводы находятся вездѣ въ большемъ количествѣ.

Желѣзные заводы.

Названіе заводовъ.	Какихъ кирхшпилей.	Мѣра производства. Пудовъ. Кованаго желѣз.	Желѣзныя крицы.	Цѣнность производства на мѣстѣ. Серебромъ. Рубли.	Коп.
Гапакоски .	Пьесксемяки .	«	9,000	5,400	«
Порсакоски .		500	«	500	«
	Всего.	500	9,000	5,900	«

Среднія цѣны на мѣстѣ.

Пудъ желѣза . . .	1 руб. « коп. сер.
— крицы . . .	« — 35 — —

Фабрикъ пѣтъ въ губерніи, кромѣ красильныхъ, изъ коихъ одна въ г. С. Михелѣ, и двѣ въ г. Гейнола.

Привиллегированныхъ мельницъ.

Уѣзды.	Пильныхъ мельницъ.	Мукомольныхъ. Водныхъ.	Вѣтреныхъ.
Гейнольскій	6	47	14
С. Михельскій	2	28	60
Іоккаскій	«	36	148
Рандосальмскій	11	53	«
Итого .	19	164	222

Число находящихся въ губерніи мельницъ достаточно для снабженія ея мукою.

Торговля.

С. Михельская губернія производитъ незначительную внутреннюю и заграничную торговлю.

Ввозъ хлѣба, по причинѣ частаго неурожая, не рѣдко дѣлается необходимымъ.

Внутренняя торговля. Предметами внутренней торговли служатъ преимущественно произведенія земледѣлія и скотоводства, крестьянское сукно, полотно, рыба и проч. Главнѣйшими торговыми пунктами для внутренней торговли, въ особенности во время ярмарокъ, служатъ города.

Ярмарки бываютъ: въ г. С. Михелѣ въ мартѣ и сентябрѣ. — — Гейнола . — генварѣ и октябрѣ. — — Нейшлотѣ — февралѣ и октябрѣ.

Внѣшняя.

Привозъ. Главнѣйшіе предметы заграничнаго ввоза суть: соль, желѣзо, желѣзныя и стальныя издѣлія, мѣдь и другіе металлы и металлическія издѣлія, рыба, преимущественно сельди и треска; далѣе, краски, табакъ, вина, аракъ, ромъ, плоды и пряности, сахаръ, кофе, чай шелковыя вещи, аптекарскій товаръ, сургучь, писчая бумага и проч.

Вывозъ. Предметами вывоза изъ губерніи служатъ преимущественно произведенія лѣсовъ и скотоводства. Важнѣйшія произведенія для заграничной торговли суть разнаго рода доски и поташъ.

Изъ произведеній скотоводства: рогатый скотъ, овцы, свиньи, говяжье, баранье и свиное мясо, масло коровье, сыръ, сало, выдѣланныя и сырыя кожи. Болѣе всего вывозятся плашковыя доски и масло коровье.

Первое, въ Финляндіи введенное, пароходное судно назначено для перевозки досокъ изъ Саволакса и Карелін къ южнымъ берегамъ озера Сайма.

V. ОБРАЗОВАННОСТЬ.

Ходъ и степень просвѣщенія Финновъ, вообще, описаны подробно въ военно-статистическомъ обозрѣніи Абоско-Біернеборгской губерніи. Къ сказанному, здѣсь можно прибавить то, что относительно благосостоянія, опрятности, кротости нравовъ и даже просвѣщенія, жители внутреннихъ губерній Финляндіи много отстали отъ жителей приморскихъ губерній этаго края.

Всѣ нынѣ въ губерніи находящіеся учебныя заведенія, состоятъ подъ управленіемъ епископа и соборнаго капитула въ г. Борго.

Учебныя и гражданскія заведенія

Города.	Названіе училищъ.	Учителей.	Учитель-ницъ.	Учащихся.
Въ г. Нейшлотѣ.	Высшее элементарное училище	6	»	78
	Низшее — —	1	»	20
	Училище для дѣвицъ	»	3	25
	Воскресная школа	1	»	14
— — Гейнола ..	Низшее элементарное училище	1	»	32
	Воскресная школа	1	»	15
	Итого.	10	3	184

И такъ въ 6 учебныхъ заведеніяхъ было учащихся 184. Полагая народонаселеніе губерніи до 136,369 человѣкъ; найдемъ въ числѣ 741 жителей одного учащагося. Впрочемъ, по числу учениковъ, находящихся въ общественыхъ учебныхъ заведеніяхъ, ни какъ нельзя на вѣрное заключить объ общемъ числѣ учащихся во всей губерніи, по той причинѣ, что многіе обучаются въ частныхъ институтахъ и школахъ.

Учебнымъ языкомъ въ училищахъ принятъ шведскій. Господствующая вѣра, т. е. лютеранское-евангелическое исповѣданіе, имѣетъ большое вліяніе на народное просвѣщеніе, постановляя, что бы безъ исключенія каждый исповѣдующій ее, достигшій совершенолѣтія, умѣлъ свободно читать печатныя книги, наизусть зналъ катихизисъ и имѣлъ ясныя понятія о вѣрѣ и ея догматахъ. Безъ исполненія этихъ условій, никто, изъ какого бы класса народа не былъ, не можетъ ни быть допущенъ къ св. причастію, ни пріобрѣсть гражданскаго права въ должности и порученности, зависящихъ отъ выбора и довѣренности гражданскихъ обществъ, ни даже вступить въ законный бракъ. Пасторъ, капеллапы и ихъ адъюнкты, всѣ вмѣстѣ, объѣзжая разъ въ годъ приходъ, дѣлаютъ испытаніе (Lasforhor) народу.

Впрочемъ, духовенство имѣетъ полезное вліяніе на народъ, служа его наставниками, не только въ дѣлахъ религіозныхъ, но и въ домашнемъ быту.

Благотворительныя заведенія. По существующимъ въ Финляндіи

узакоеніямъ, каждый кирхшпиль или приходъ обязанъ имѣть попеченіе о призрѣніи своихъ бѣдныхъ и надзоръ за ними порученъ приходскому пастору.

Касательно попеченія о здоровьѣ, губернія раздѣлена на округи, изъ которыхъ каждый ввѣренъ надзору провинціальнаго лекаря.

Общественныя больницы.

Губернскій лазаретъ въ г. С. Михелѣ. Въ случаѣ эпидемическихъ болѣзней, каждый кирхшпиль или приходъ обязанъ учреждать и содержать на своемъ иждивеніи больницу для своихъ жителей.

С-тъ Михельская губернія, въ духовномъ отношеніи, состоитъ подъ вѣдомствомъ боргоскаго епископа и соборнаго капитула. Она раздѣлена на 2 пробства и на 14 главныхъ приходовъ (пасторствъ); пасторъ обыкновенно имѣетъ при себѣ адъюнкта, который служитъ ему помощникомъ. Духовенству назначены отъ казны земля или помѣстья, называемыя жильемъ (Prastbol). Сверхъ сего, оно получаетъ содержаніе натурою непосредственно отъ приходовъ; только адъюнкты содержатся на жалованьѣ своихъ главныхъ пасторовъ.

Монархъ есть глава церкви. Епископы и пасторы большой части приходовъ, въ особенности обширнѣйшихъ, избираются и утверждаются имъ изъ числа трехъ представленныхъ кандидатовъ. Пасторы остальныхъ приходовъ, всѣ капелланы и приходскіе адъюнкты избираются прихожанами.

Христіане всѣхъ исповѣданій и сѣкты имѣютъ полную свободу въ отправленіи своихъ обрядовъ и могутъ быть финляндскими согражданами, хотя господствующею вѣрою считается лютеранско-евангелическая, и исповѣдующіе ее пользуются всѣми правами гражданскими.

Съ 1741 года реформаты, касательно правъ гражданства, сравнены совершенно съ лютеранами, а съ 1828 года, всѣ финскіе граждане грекороссійскаго исповѣданія получили право вступать въ финляндскую службу.

Впрочемъ, не смотря на совершенную вѣротерпимость всѣхъ христіанскихъ исповѣданій, существуетъ постановленіе, въ силу котораго гражданинъ, рожденный и воспитанный въ господствующей религіи, когда перемѣняетъ ее на другую, изгоняется изъ отечества и лишается правъ гражданскихъ и наслѣдства.

Дѣти, родившіяся отъ родителей разнаго исповѣданія, крестятся въ вѣру исповѣдуемую отцомъ.

Число церквей лютеранскихъ каменныхъ 1, въ кирхшпилѣ Сюсьмѣ деревянныхъ 14

Всего 15

Кромѣ того есть одна грекороссійская церковь въ городѣ Нейшлотѣ.

Въ духовномъ отношеніи, губернія раздѣляется на 2 пробства (Prosteri); 14 кирхшпилей и 6 капелланствъ.

VI. СУДЕБНАЯ ЧАСТЬ.

Судебная часть губерніи основана на общихъ, въ Финляндіи существующихъ правилахъ, описанныхъ въ военно-статистическомъ обозрѣніи Абоско-Біернеборгской губерніи.

С-тъ Михельская губернія, по судебной части, состоитъ подъ вѣдомствомъ выборгскаго гофгерихта.

Изъ вѣдомости о числѣ лицъ, осужденныхъ за тяжкія преступленія по С-тъ Михельской губерніи (въ 1843, 1844 и 1845 годахъ) видно, что большее число лицъ (60) осуждено за кражу и приходится среднимъ числомъ, въ годъ на 1,737 человѣка, одинъ преступникъ.

ОПИСАНІЕ ГОРОДОВЪ

Губернскій городъ С-тъ Михель (по Фински Миккели) лежитъ на берегу залива озера Сайма. Городъ этотъ основанъ въ благополучное царствованіе ИМПЕРАТОРА НИКОЛАЯ; Высочайшее освобожденъ отъ всѣхъ цѣховыхъ ограниченій, также отъ военнаго постоя на 20 лѣтъ, считая съ 1838 года.

Въ немъ находятся слѣдующіе общественные дома, каменные: домъ губернскаго правленія, губернскій госпиталь и тюрьма.

Народонаселеніе составляетъ, по спискамъ за 1849 годъ, 508 человѣка. Всего въ городѣ домовъ 36.

Пасторъ кирхшпиля с. Михельскаго есть и пасторъ города.

Въ городѣ находится: почтовая контора, аптека *одна*, источникъ минеральной воды, провинціальный медикъ; 4 купца и *одинъ* торгующій мѣщанинъ, пять лавокъ; ремесленниковъ: мастеровыхъ *сорокъ*, ихъ учениковъ *пятьдесятъ три*. Городскіе доходы составляютъ 1,206 руб. а расходы 887 рублей серебромъ,

Нейшлотъ (по Фински Саволинна) лежитъ подъ 61° 41′ сѣверной широты, въ кирхшпилѣ Семинге, на правомъ берегу рѣки Кюренсаль-

ми, которою воды озера Гаукавеси изливаются въ озеро Пиласвеси, принадлежащее къ саймеиской водяной системѣ.

Городъ и крѣпость основаны въ 1477 году тогдашнимъ финляндскимъ генералъ-губернаторомъ Эрикомъ—Тотъ. Въ 1495 году, крѣпость эта была осаждена русскими войсками. Въ 1523 году шведскій полководецъ, Флемингъ, вытѣснилъ оттуда правителя датскаго короля Христіана II. 1714 года $^{12}/_{14}$ іюня, крѣпость эта сдалась русскимъ войскамъ и была наконецъ въ 1788 году осаждена, безъ успѣха, Шведами.

Въ городѣ находится одна казарма и тюрьма, а въ крѣпости—три казармы и госпиталь.

Народонаселеніе составляетъ, по спискамъ за 1849 годъ, 723 человѣка.

Всего въ городѣ домовъ 98. Только главная улица, проходящая чрезъ городъ, вымощена; въ городѣ имѣются двѣ большія и четыре малыя пожарныя трубы.

Пасторъ кирхшпиля Семиге есть и пасторъ города. Въ городѣ есть одна греко-россійская церковь.

Въ городѣ находятся: высшее элементарное училище, почтовая контора, аптека, провинціальный медикъ; 14 купцовъ; 7 лавокъ; ремесленниковъ: мастеровыхъ 19; ихъ учениковъ 18; городскіе доходы составляютъ 989 рублей, расходы 858 руб.; а казенныя подати съ города 249 руб. серебромъ.

Разстояніе отъ С. Михеля до С. Петербурга и до всѣхъ городовъ Финляндіи.

	Число верстъ.
Отъ с. Михеля до Біернеборга.	408
— Борго	220
— Брагестада	$504^1/_2$
— Христинистада	$504^1/_2$
— Экнеса	$348^1/_2$
— Фридрихсгама	205
— Гамле-Карлебю	439
— Гейпола.	$108^3/_4$
— Гельсингфорса	270
— Якобстада	$467^1/_4$
— Каяна	$355^1/_4$
— Каске	$559^1/_2$
— Кексгольма	$251^1/_2$

до Куопіо	$188^1/_3$
— Ловизы	212
— Ню-Карлебю	488
— Нейшлота	$124^1/_4$
— Нюстада	461
— Поденсдаля	$408^1/_2$
— Раумо	241
— Роченсальма	236
— С. Петербурга	308
— Сердоболя	$271^1/_2$
— Таммерфорса	305
— Тавастгуса	222
— Турнео	640
— Улеоборга	$488^1/_2$
— Вазы	$490^3/_4$
— Выборга	170
— Вильманстранда. . . .	$118^1/_2$
— Або	391

Городъ Гейнола лежитъ на лѣвомъ берегу рѣки Кюмени, именуемой здѣсь Юренго. Онъ основанъ въ 1779 году. Въ немъ находятся церковь, училище, домъ пастора и ратуша; всѣ эти строенія деревянныя. Городъ имѣетъ двѣ пожарныя трубы. Народонаселеніе его составляетъ 822 человѣка. Всего въ городѣ домовъ 107; Училища: низшее элементарное, и такъ называемая воскресная школа.

Въ городѣ находится: купцовъ 4, мѣщанъ 25, лавокъ 5, ремесленниковъ: мастеровъ 37, ихъ учениковъ 51, винный погребъ 1; почтовая контора и аптека; городскіе доходы составляютъ 578 руб., расходы 372 руб. и казенныя подати съ города 322 руб. серебромъ.

СВѢДѢНІЯ СПЕЦІАЛЬНЫЯ.

I. ПО ПРЕДМЕТАМЪ ДЕПАРТАМЕНТА ГЕНЕРАЛЬНАГО ШТАБА.

Историческій взглядъ на мѣру постоя въ губерніи.

Когда Финляндія соединена была со Швеціею, то въ С-тъ Михельской губерніи, расположены были слѣдующія войска:

4 роты Саволакскаго пѣхотнаго полка. . . .	518 челов.
2 — драгунъ, обращенныхъ послѣ въ егерскія роты.	200 —
Итого .	718 челов.

Дѣйствительное расположеніе войскъ въ губерніи.

Нынѣ расположены въ С-тъ Михельской губерніи:

Въ г. Нейшлотѣ (разныхъ командъ)	29
— С-тъ Михелѣ казачій отрядъ.	37
Всего. .	66

АЛФАВИТНЫЙ СПИСОКЪ

Мѣстъ, удобныхъ къ помѣщенію пѣхотныхъ, кавалерійскихъ и артиллерійскихъ штабовъ, ротныхъ и эскадронныхъ дворовъ въ С-тъ Михельской губерніи.

Какого уѣзда.	Названіе мѣстъ.	Число дворовъ.	Велич. раіона въ верстахъ.	Сколько въ оном дерев.	Всего дворовъ.	Примѣчанія.
С. Михельскаго. .	*Дивизіонный штабъ.* г. С. Михель. . .	60	12½	15	128	По случаю назначенія сего города губернскимъ, начаты постройки многихъ домовъ и потому предвидится достаточное и удобное помѣщеніе для дивизіоннаго штаба.

	Полковые штабы.				
Гейнольскаго . . .	г. Гейнола.	115	10	6	30	Съупраздненіемъ губерпскаго управленія, осталось 9 казенныхъ строеній, изъ коихъ 3 удобны для помѣщенія: полковаго командира, 2 штабъ и 6 оберъ-офицеровъ. Для полковаго лазарета имѣются 3 строенія, помѣщающія 120 больныхъ; кромѣ того находятся еще строенія, занятыя нынѣ подъ губерискій магазинъ въ которыхъ въ лѣтнее время съ удобностью можно помѣстить 250 человѣкъ нижнихъ чиновъ и деревянное строеніе, бывшее прежде цейхгаузомъ финскихъ войскъ.
Рандосальмскаго .	г. Нейшлотъ . . .	80	12	8	78	Въ городѣ имѣется деревянный домъ, помѣщающій 1 штабъ, 4 оберъ-офицеровъ, полковую канцелярію и мастерскую въ 2-хъ покояхъ. Деревянное строеніе годное для цейхгауза, или для кузницы. Въ крѣпости Нейшлотѣ имѣются офицерскіе дома: № 1 помѣщающій 2 штабъ, 1 оберъ-офицера, канцелярію и архивъ, № 2 одного оберъ-офицера и 20 человѣкъ нижнихъ чиновъ, № 4 для помѣщенія двухъ оберъ-офицеровъ и 14 человѣкъ нижнихъ чиновъ. Во казармахъ № 5 можно помѣстить 70 человѣкъ нижнихъ чиновъ. Казармы № 6 помѣщаютъ 88 человѣкъ. Казармы № 7 помѣщаютъ 36 человѣкъ. Кромѣ того, имѣются на форштатѣ: домъ № 15 для одного оберъ-офицера. Инженерный домъ № 18 для 2-хъ оберъ-офицеровъ, канцеляріи и чертежной Артиллерійскій домъ № 20 для 4-хъ оберъ-офицеровъ, 2-хъ канцеляріи и архива. Госпитальный домъ № 26 для 28 больныхъ нижнихъ чиновъ. Сверхъ того, имѣются 4 каменныя строенія для складки провіанта, въ количествѣ до 2,040 кулей.

Іоккаскаго	Хирвинсальми-Кюркобю	11	8	8	111	
—	Хейрола-Кюркобю.	23	12⅓	13	101	
	Баталіонные и батарейные штабы.					
Рандосальмскаго .	м. Брахелинна. . .	1	12⅔	8	50	По близости имѣется трехъ-этажный хлѣбный магазинъ.
	Кяримякской кирки пасторскій дворъ. .	3	10	12	63	
С. Михельскаго .	Лахпаніеми.	14	10	7	70	
Гейнольскаго . . .	м. Рандала.	1	12⅓	19	50	
Рандасальмскаго .	Ошкамяки-бю. . .	8	12⅓	13	114	
Гейнпольскаго. . .	Скютте-Кюркобю .	8	12⅓	11	102	
	Ротные и экскадронные дворы.					
Рандасальмскаго .	Аувалампяки. . . .	2	7⅓	6	20	Означенныя селенія удобны для квартированія только пѣхоты.
С. Михельскаго . .	Боеркимя.	10	9	6	60	
Рандасальмскаго .	Гаттула.	4	8	10	25	
—	Гасумяки.	10	8	7	57	
Гейнольскаго . . .	Гуотцанярви. . . .	15	8	9	37	
Іоккаскаго	Іоккасъ-Кюркобю .	3	10	9	34	
Рандасальмскаго .	Каллисъ-лаксъ. . .	7	11	7	33	
—	Куокела-бю.	4	9	14	40	
—	Карюлампяки. . . .	5	9	9	26	
Іоккаскаго	Кирконкюля. . . .	25	12⅓	12	103	
Рандасальмскаго .	м. и дер. Линтойсъ.	4	8	7	27	
Іоккаскаго	Лнкола.	3	7	9	44	
С. Михельскаго .	Мальваніеми. . . .	10	7	6	47	
Рандасальмскаго. .	Нуорамойсъ. . . .	17	6	5	38	
Гейнольскаго . . .	Пердума-бю. . . .	32	12	7	61	
Рандасальмскаго .	Паркумяки.	3	8	13	86	
—	Петрума.	18	6	10	51	
—	Пулласальми.	5	12	8	33	

Іоккаскаго	Пумала-Кюркобю .	4	12	17	52	Означенныя селенія удобны для квартированія одной только пѣхоты.
—	Пурсукоскій желѣзный заводъ . .	3	8	5	42	
—	Пурхола.	2	8	5	21	
—	Питкалаксъ.	19	5	3	34	
Рандасальмскаго.	Раухамяки.	5	7	7	50	
—	Сулькова-Кюркобю и Пасторскій дворъ.	6	10	17	52	
Гейнольскаго. . . .	Тайвола.	30	12	6	91	
Іоккаскаго.	Тикколанмяки. . .	14	8	5	85	
—	Херкиля.	5	5	4	15	
	Итого. . . .				2161	дворъ.

Въ селеніяхъ, кои по отдаленности своей отъ мѣстъ, признанныхъ удобными для штабовъ, ротныхъ и эскадронныхъ дворовъ, не вошли въ составъ сего списка, считается . . 8,334 двора.

А всего въ С. Михельской губерніи . . 10,495 дворовъ.

О ЛАГЕРНЫХЪ МѢСТАХЪ.

Въ С-тъ Михельской губерніи имѣется весьма мало мѣстъ, удобныхъ для лагернаго расположенія войскъ.

Въ случаѣ надобности, можно имѣть въ виду нижеслѣдующія:

Въ Гейнольскомъ уѣздѣ: 1) При самомъ городѣ, равнина, имѣющая не болѣе 200 саженъ въ длину и 150 въ ширину и 2) При деревнѣ Херкиля, равнина, имѣющая около 500 квадратныхъ саженъ.

Въ С-тъ Михельскомъ уѣздѣ: 1) При самомъ городѣ С. Михелѣ. 2) При киркѣ Кангасъ-ніемской, онаго же кирхшпиля. 3) Въ двухъ верстахъ къ сѣверу отъ Гирвинсальмской кирки, на берегу Пулавескаго озера, равнина, имѣющая около 400 саженъ въ длину и 300 въ ширину. 4) Въ кирхшпилѣ Христина, равнина, называемая Пульмисъ, на берегу озера Лоухуіоки, между деревнями Роинсали и Ласоля, имѣетъ до 500 квадратныхъ саженъ. 5) Кекенкапгасъ, на земляхъ селенія Поркатьніеми, близь озера Пярхенсельки.

Въ Іоккаскомъ уѣздѣ, въ кирхшпилѣ онаго же названія: 1) Равнина, называемая Савенпя-моо, между деревнями Кангайсъ и Койтола, въ 20 верстахъ отъ кирки, имѣетъ одну квадратную версту. 2) Не большая равнина близь деревни Геіпорила $^3/_7$ версты въ длину и $^1/_2$ версты въ ширину.

О ПОСТОЯННЫХЪ ГАРНИЗОНАХЪ И ВОЕННЫХЪ УЧРЕЖДЕНІЯХЪ.

Въ С-тъ Михельской губерніи никакихъ постоянныхъ гарнизоновъ, кромѣ командъ: артиллерійскаго гарнизона и команды подвижной инвалидной *№* 44 роты не имѣется:

По инженерному вѣдомству.

О числѣ гарнизоновъ и артиллерійскихъ запасовъ въ упраздненной крѣпости Нейшлотѣ.

Названіе командъ.	Число чиновъ нынѣ квартирующ. Шт. офиц.	Об. офиц.	Упт. офиц.	Музыкант.	Рядовыхъ.	Пестроев.	Сколько можетъ помѣститься воин. чиновъ въ казенныхъ зданіяхъ.	Число орудій. На лафет.	Безъ лафет.	Итого.	Снарядовъ, пороху и потроповъ.
Артиллерійск. гарнизона . .	»	»	»	»	14	»	Штабъ-офицер. 5, оберъ офицер. 6, и нижн. чиновъ 253.	»	125	125	Снарядовъ 22,492
Подвиж. инвал. *№* 44 роты.	»	»	1	»	14	»					
Итого .	»	»	1	»	28	»					

О караулахъ и постахъ.

Въ С-тъ Михельской губерніи слѣдующія мѣста требуютъ наряда войскъ, для содержанія карауловъ:

Крѣпости и города.	Число карауловъ.	Число постовъ.	Сколько на оные ежедневно выходитъ людей. Оберъ-оф.	Унтеръ-оф.	Музыкант.	Ефрейтор.	Рядовыхъ.	Отъ какихъ войскъ содержатся караулы.
Въ упраздненной крѣпости Нейшлотѣ . .	1	3	»	»	»	1	9	Отъ разныхъ командъ.
Въ г. Гейнола . . .	1	3	»	»	»	1	12	— отряда донскаго казач. № 4 пол.
Итого.	2	6	»	»	»	2	21	

II. ПО ПРЕДМЕТАМЪ ПРОВІАНТСКАГО ДЕПАРТАМЕНТА.

Войска, расположенныя въ С. Михельской губерніи, пользуются провіантомъ и фуражемъ отъ финляндскаго провіантскаго коммисіонерства, распоряженіемъ котораго провіантскіе магазины устроены въ г. Нейшлотѣ.

Вѣдомость

О количествѣ провіанта, находящагося въ Нейшлотскомъ магазинѣ, съ показаніемъ и годовой потребности.

1846 г. наличнаго къ 1 фев.		Годовая потребность.	
Муки.	Крупъ.	Муки.	Крупъ.
Четвертей.			
222	21	1,669	156.

При расчетахъ о стоимости содержанія войскъ въ С-тъ Михельской губерніи, могутъ быть приняты въ соображеніе слѣдующія цѣны на провіантъ и фуражъ.

Цѣны на 1849 годъ.

За четверть.				За пудъ.			
Муки.		Крупъ.		Овса.		Сѣна.	Соломы.
Серебромъ.							
Р.	К.	Р.	К.	Р.	К.	Р. К.	Р. К.
6	11½	8	25	3	50	» 23½	» 10½

Цѣны на провіантъ и фуражъ и стоимость по онымъ продовольствія въ годъ солдата и лошади:

Средніе цѣны за десять лѣтъ.								Стоимость въ годъ.							
За четверть.				За пудъ.				Человѣка.			Лошадей.			Подъемныхъ и казач.	
Муки.		Крупъ.		Овса.		Сѣна.		Сол.			Строевыхъ.				
											Гвар.		Арм.		
С		е		р		е		б			р		о		м
Руб.	Коп.	Руб.	Коп.	Руб.	Коп.	Руб.	Коп.	Руб.	Коп.		Руб.	Коп.	Руб.	Коп.	Руб.	Коп.
4	64	6	44	2	64	»	20	»	10	16	»	«	«	«	65	50

III. ПО ПРЕДМЕТАМЪ КОММИСАРІАТСКАГО ДЕПАРТАМЕНТА.

Войска, располагаемыя въ С. Михельской губерніи, получаютъ слѣдующія имъ срочныя вещи, по распоряженію военнаго министерства коммисаріатскаго департамента, отъ С. Петербургской коммисаріатской коммисіи.

Военныхъ госпиталей въ губерніи не имѣется. Въ случаѣ болѣзни, воинскихъ чиновъ они, сверхъ полковыхъ и баталіонныхъ лазаретовъ, отправляются въ Гельсингфорскій или Выборгскій госпитали.

Конецъ.

ТАБЛИЦА

Пространства въ десятинахъ.

Города и уѣзды.	Подъ городомъ.	Полей.	Луговъ.	Выгономъ, дорогъ и кустовъ.	Лѣса.	Болотъ и водъ.	Всего.
Города:							
С. Михель	30	«	«	«	«	«	«
Нейшлотъ	23	«	«	«	«	«	«
Гайпола	21	«	«	«	«	«	«
Уѣзды:							
С. Михельскій	»	6,978	18,248	69,732	230,382	«	«
Гейпольскій	»	16,103	17,790	224,850	110,190	«	«
Іоккаскій	»	12,291	24,302	183,844	208,302	«	«
Рандасальмскій	»	7,469	12,182	56,431	197,208	«	«
Всего	74	42,841	72,522	534,857	746,082	800,000	2,196,376

Таблица № 2.

Т А Б Л И Ц А

Жителей по званіямъ (по спискамъ за 1849 годъ.)

Города и уѣзды.	Лютеранской вѣры.																				Греко-Россійск. вѣроисповѣданія.		Всего.
	Дворянъ потомств.		Духовенства.		Чиновниковъ.		Помѣщиковъ.		Отставн. офицер.		Отст. низш. чиновъ.		Купцовъ и мѣщанъ.		Рабочаго класса въ городахъ.		Крестьянъ земледѣльцевъ.		Всѣхъ прочихъ жителей въ уѣздахъ.				
	Муж.	Жен.	Муж.	Жен.	Муж.	Жен.	Муж.	Жен.	Муж.	Жен.	Муж.	Жен.	Муж.	Жен.	Муж.	Жен.	Муж.	Жен.	Муж.	Жен.	Муж.	Жен.	
Въ городахъ.																							
С. Михелѣ	5	3	3	3	39	27	»	»	2	2	»	»	67	81	131	145	»	»	»	»	»	»	508
Нейшлотѣ	6	8	1	2	44	49	»	»	2	8	1	2	89	100	152	203	»	»	»	»	24	32	723
Гейнолѣ	5	5	1	1	42	49	»	»	5	9	1	1	59	57	271	323	»	»	»	»	2	1	822
Въ уѣздахъ.																							
С. Михельскомъ . .	14	18	18	26	37	53	15	35	10	9	103	91	»	»	»	»	6,806	7,439	6,724	7,568	»	»	28,966
Гейнольскомъ . . .	33	38	49	48	11	16	16	16	18	20	32	26	»	»	»	»	6,224	6,311	12,109	11,605	»	»	36,572
Іоккаскомъ	39	36	21	26	16	19	13	14	7	11	35	10	»	»	»	»	9,079	8,724	7,849	7.779	»	»	33,678
Рандасальмскомъ . .	12	20	36	39	27	29	21	24	13	21	27	31	»	»	»	»	13,421	14,879	3,085	3,415		»	35,100
Всего.	114	128	129	145	216	242	65	89	57	80	199	161	215	238	554	671	35,530	37,353	29,767	30,367	26	33	136,369

ВОЕННО-СТАТИСТИЧЕСКОЕ

ОБОЗРѢНІЕ

РОССІЙСКОЙ ИМПЕРІИ.

Издаваемое по ВЫСОЧАЙШЕМУ повелѣнію

при 1-мъ Отдѣленіи

Департамента Генеральнаго Штаба

ТОМЪ I.

ЧАСТЬ 6.

—

ВЫБОРГСКАЯ ГУБЕРНІЯ.

ВОЕННО-СТАТИСТИЧЕСКОЕ

ОБОЗРѢНІЕ

РОССІЙСКОЙ ИМПЕРІИ.

Издаваемое по Высочайшему повелѣнію

при 1-мъ отдѣленіи

Департамента Генеральнаго Штаба.

ТОМЪ I.

часть 6.

—

ВЫБОРГСКАЯ ГУБЕРНІЯ.

САНКТПЕТЕРБУРГЪ.

Въ типографіи Департамента Генеральнаго Штаба.

—

1850.

ВОЕННО-СТАТИСТИЧЕСКОЕ

ОБОЗРѢНІЕ

ВЫБОРГСКОЙ ГУБЕРНІИ.

По рекогносцировкамъ и матеріаламъ, собраннымъ на мѣстѣ, составлялъ
Генеральнаго Штаба Полковникъ Любекеръ.

ОГЛАВЛЕНІЕ

ВОЕННО-СТАТИСТИЧЕСКАГО ОБОЗРѢНІЯ ВЫБОРГСКОЙ ГУБЕРНІИ.

СВѢДѢНІЯ ОБЩІЯ.

Стр.

I. *Общій взглядъ на Выборгскую губернію.* . . . . . 1.
II. *Мѣстность* . . . . . 2.
Границы . . . . . —
Управленіе губерніею . . . . . —
Раздѣленіе губерніи . . . . . —
Пространство губерніи . . . . . 3.
Поверхность и почва . . . . . 4.
Гидрографическій обзоръ губерніи. . . . . —
Рѣки. . . . . 6.
Озера . . . . . 8.
Болота . . . . . 9.
Пути сообщенія. . . . . —
Естественныя произведенія . . . . . 13.
Климатъ. . . . . 15.
III. *Жители* . . . . . 17.
Общее число жителей. . . . . —
Племена нравы и очерки быта . . . . . —
Жители по званіямъ . . . . . 18.
Движеніе народонаселенія . . . . . —
Размѣщеніе жителей . . . . . —
IV. *Промышленность* . . . . . 20.
Взглядъ на направленіе промышленности въ губерніи . . . . . —
Сельское хозяйство, промыслы и ремесла . . . . . 21.
Огородничество и садоводство . . . . . 26.
Луговодство. . . . . —
Скотоводство . . . . . 27.
Лѣсоводство. . . . . 29.
Рыболовство. . . . . 30.
Звѣриная ловля . . . . . —
Число ремесленниковъ и общее направленіе ремесленной дѣятельности 31.
Фабрики и заводы . . . . . —
Торговля . . . . . 33.
V. *Образованность* . . . . . 36.
Религіозная . . . . . —
Умственная . . . . . 38.
Описаніе городовъ и замѣчательныхъ мѣстъ въ Выборгской губерніи. 41.

СВѢДѢНІЯ СПЕЦІАЛЬНЫЯ.

I. *По предметамъ Департамента Генеральнаго Штаба* . . . . . 47.
Размѣщеніе войскъ по квартирамъ. . . . . —
Алфавитный списокъ мѣстъ, удобныхъ къ помѣщенію различныхъ штабовъ войскъ, ротныхъ и эскадронныхъ дворовъ . . . . . 49.
О лагерныхъ мѣстахъ . . . . . 55.
О постоянныхъ гарнизонахъ и военныхъ учрежденіяхъ . . . . . —
О караулахъ и постахъ содержимыхъ въ губерніи . . . . . 58.
II. *По предметамъ Провіантскаго Департамента* . . . . . 59.
III. *По предметамъ Коммисаріатскаго Департамента* . . . . . —
Военные госпитали . . . . . 60.

ВОЕННО-СТАТИСТИЧЕСКОЕ

ОБОЗРѢНІЕ

ВЫБОРГСКОЙ ГУБЕРНІИ.

СВѢДѢНІЯ ОБЩІЯ.

I. ОБЩІЙ ВЗГЛЯДЪ НА ВЫБОРГСКУЮ ГУБЕРНІЮ ВЪ ВОЕННО-СТАТИСТИЧЕСКОМЪ ОТНОШЕНІИ.

1) Географическое ея положеніе.

Выборгская губернія состоитъ большею частію изъ южной Карелін и находится между 60° 8′ и 62° 45′ сѣверной широты и 44° 9′ и 50° 22′ восточной долготы.

2) Значеніе губерніи для Военнаго Министерства.

Относительно удобства расположенія войскъ по квартирамъ.

За исключеніемъ уѣздовъ Лаппвескаго и Сердобольскаго, гдѣ почти совсѣмъ нельзя располагать по квартирамъ войскъ, по причинѣ малой ихъ населенности, во всѣхъ прочихъ мѣстахъ губерніи, пѣхота удобно можетъ квартировать; а кирхшпили: Кюмень, Веккалаксъ, Выборгскій и Саккола, гдѣ находятся самыя лучшія луговыя пространства губерніи, удобны и для расположенія артиллеріи.

Относительно средствъ для снабженія войскъ.

Выборгская губернія непредставляетъ, какъ вообще и вся Финляндія, почти никакихъ средствъ для снабженія войскъ, ни по провіантской, ни по коммисаріатской части: при хорошемъ урожаѣ сборъ хлѣба соотвѣтствуетъ только потребности жителей; значительныхъ суконныхъ и полотняныхъ фабрикъ нѣтъ въ губерніи, отъ того что овцеводство находится на весьма низкой степени, а пенька и ленъ разводятся въ такомъ маломъ количествѣ, что сборъ недостаточенъ даже для домашняго употребленія жителей.

II. МѢСТНОСТЬ.

1) Границы.

Выборгская губернія граничитъ, къ западу и сѣверу съ губерніями: Нюландскою, С. Михельскою и Куопіоскою; къ востоку, съ Олонецкою губерніею, и къ югу съ Финскимъ заливомъ, С. Петербургскою губерніею и Ладожскимъ озеромъ.

Выборгская губернія отдѣляется: отъ С. Петербургской губерніи р. Сестрорѣчкою (Systerback, по Фински Раxіоки) и нѣкоторыми другими незначительными рѣчками; а отъ Нюландской губерніи рѣкою Кюмень.

2) Управленіе губерніею.

Управленіе губерніею основано на общихъ правахъ, существующихъ въ Финляндіи, подробно описанныхъ въ Военно-Статистическомъ описаніи Нюландской губерніи.

3) Раздѣленіе губерніи.

Выборгская губернія раздѣляется на 9 уѣздовъ. Каждый уѣздъ на кирхшпили или приходы, изъ коихъ нѣкоторые по обширности своей подраздѣляются еще на капелланства. Слѣдующая таблица показываетъ число уѣздовъ, кирхшпилей и капелланствъ.

Уѣзды.	Кирхшпили.	Капелланства.
1) Страида. . . .	Выборгскій. . .	Каккисъ. .
	Ню-кирка. . .	Куолемаярви.
	Біеркъ-э.	
2) Кюмене. . . .	Секярви.	
	Ведерлаксъ.	
	Пюттисъ.	

	Веккелаксъ. . .	Сиппола.
	Кюмене.	
3) Лапвеси. . . .	Валькіала.	
	Лумяки.	
	Лапвеси.	
	Клемисъ.	
	Тайпалсари.	
	Савитайпаль. . .	Суомепіеми.
4) Яскисъ	Іоутсепусъ.	
	Руокалаксъ. . . .	Раутярви.
	Яскисъ. . . .	Кирвустъ.
	с. Андре.	
5) Эврепе	Мола.	Гейніоки.
	Кивинебъ.	
	Валкярви.	
	Раутусъ.	
6) Сердобольскій. .	Угуніеми.	
	Рускеала . . .	Леппелаксъ.
	Сердобольскій.	
7) Сальмисъ. . . .	Имбилаксъ. . .	Киделе.
	Суйстало.	
	Сальмисъ.	
	Суоярви. . . .	Корписельке.
8) Средне-Кексгольмск.	Кронборгскій.	
	Парикала.	
	Яхимвара.	
9) Южно-Кексгольмскій.	Саккола. . . .	Метсепирти.
	Пюхеярви.	
	Рейселе. . . .	Каукола.
	Кексгольмскій.	
	Хитола. . . .	Ильмесъ.
		Тіурола.

4) Пространство.

По новѣйшему исчисленію поверхность Выборской губерніи занимаетъ 779 географическихъ квадратныхъ миль, или 38,171 квадратныхъ верстъ, или 3,969,784 десятинъ.

Таблица подъ № 1, показываетъ число десятинъ подъ городами и уѣздами.

5) Взглядъ на поверхность губерніи и на почву ея.

Отрасль Мансельскаго хребта, начиная отъ с. Михельской губерніи, (гдѣ она обгибаетъ западные берега Сайменской водяной системы) раздѣляется въ Выборгской губерніи, южнѣе озера Саймы, на двѣ новыя отрасли. Одна изъ нихъ имѣя направленіе къ югу, а другая по направленію къ сѣверо-востоку, идетъ мимо города Вильманстранда, прерывается рѣкою Вуоксенъ (Wuoxen) и продолжаетъ направленіе свое до города Сердоболя.

Почва Выборгской губерніи, какъ во всей Финляндіи, состоитъ большею частью изъ гранитныхъ массъ, препоясанныхъ многочисленными озерами и болотами. Вѣковыя твердыни сіи, отчасти покрыты пескомъ, глиной и слабымъ черноземомъ, круто и обрывисто вдаются въ морѣ и образуютъ вездѣ непрерывно измѣняющіяся возвышенности и долины, такъ что во всей странѣ можно встрѣтить немногія значительныя пространства, на которыхъ бы гранитныя горы несоставляли главныхъ высотъ. При положеніи равнинъ отъ 200 до 300 футовъ, надъ поверхностію моря, возвышенности ни гдѣ не поднимаются выше 500 футовъ.

Мѣстность Выборгской губерніи вообще волнообразна. Берега Ладожскаго озера отъ границъ Олонецкой губерніи, до г. Кексгольма, усѣяны высокимъ, мѣлкимъ лѣсомъ и покрыты горами. Горы эти стоятъ безъ примѣтной между собою связи и отдѣляются узкими долинами, болотами и заливами. На берегахъ озера Саймы, горы также высоки, но вообще онѣ болѣе растянуты и рѣдко безлѣсны. Самый берегъ Финскаго залива, отъ Пюттиса до Біеркъ-э (березовыхъ острововъ) гористъ, хотя каменныя горы имѣютъ здѣсь незначительную высоту и всюду покрыты мѣлкимъ лѣсомъ. Внутри губерніи, Кирхшпили: Парикала, Угоніеми и Рускеала, представляютъ высокія песчаныя горы. За исключеніемъ озеръ и болотъ поверхность земли въ губерніи Выборгской, ни гдѣ не представляетъ равнинъ. Не далеко отъ Выборга песчаныя возвышенности покрыты множествомъ огромныхъ отторженныхъ отъ скалъ массъ, имѣющихъ въ разрѣзѣ отъ 4 до 5 саж. Онѣ состоятъ изъ грубозернистаго, частію порфирообразнаго гранита.

6) Гидрографическій обзоръ Выборгской губерніи.

Воды Выборгской губерніи, способствуя путямъ сообщенія и торговлѣ весьма полезны для развитія промышленности.

Финскій заливъ.

Въ Финскомъ заливѣ, измѣренномъ съ большою точностію, неоказалось глубины болѣе 329 футовъ, а конецъ его такъ мелокъ, что мѣстами въ немъ не болѣе 7 футовъ воды. Всей поверхности Финскаго залива полагается 36,800 квадратныхъ верстъ. Прилива и отлива въ Финскомъ заливѣ небываетъ.

Слѣдующія мѣста считаются опасными для мореплаванія.

Мели: *Лебядникова*, *Вершовскова* и *Николая*: всѣ онѣ въ двухъ верстахъ отъ сѣверной оконечности острова Гогланда. *Нюгрундъ*, не далеко отъ первыхъ. *Стенгрундъ*, между островами Первъ-э и Соммеръ-э; *Грекова* у Березоваго острова.

Утесы: *Перкельшкеръ* (Aspog-addar) у острова Аспъ-э, *Видшкеръ* къ югу отъ острова Питкепаси.

Въ Финскомъ заливѣ на сѣверной оконечности острова *Гогланда*, два маяка, *освѣщенные фонарями* съ отраженіемъ: одинъ на *Соммери*, въ Ведерлакскомъ шкерѣ и одинъ на *Сешкерѣ*.

Лоцманскія станціи находятся: на *Фагеръ-э* кирхшпиля Пютисъ; *Кутсало* и *Коурсало* кирхшпиля Вехкалаксъ; *Питкепаси* кирхшпиля Ведерлаксъ; на *Березовомъ* островѣ; *Тронгсундъ* у входа Выборгскаго залива; *Гогландъ* и *Аспъ-э*.

Главнѣйшіе острова: *Гогландъ*, величайшій въ Финскомъ заливѣ, длиною въ 10 и шириною въ 4 версты, имѣетъ высокіе и гористые берега. Островъ сей лежитъ 45 верстъ отъ Финскаго и 62 версты отъ Эстляндскаго береговъ. Въ военномъ отношеніи заслуживаетъ быть упомянутымъ морское сраженіе при Гогландѣ 1788 года. Большой и малый *Титтерсъ-э*, *Аспъ-э*, *Котка*, *Біерк-э* или березовый островъ. *Тронгсундъ*, *Лавансари*, длиною въ 7 верстъ и шириною 4 версты. *Сеткеръ* длиною въ 5 верстъ и шириною въ $2^1/_2$ версты и проч.

Финскій заливъ, омывающій съ юга берега Выборгской губерніи, образуетъ на своемъ протяженіи отъ Кирхшпиля Пюттиса до Біеркъ-э, множество бухтъ и гаваней, изъ числа коихъ, замѣчательнѣйшія суть.

1) Гавань Кунгсгольмъ, близъ устья рѣки Кюмени, удобная даже для большихъ судовъ.

2) Гавань г. Фридрихсгама, удобная только для судовъ ходящихъ не глубже 15 футъ. Суда требующія большей глубины, должны останавливаться на рейдѣ въ $2^1/_2$ верстахъ отъ города.

3) Гавани Куорсала, Мустама, Киркома и Питкепааса, состоящія

въ такъ называемомъ Ведерлакскомъ заливѣ, составляютъ хорошія якорныя мѣста, даже для большихъ судовъ.

4) Въ Выборгскомъ заливѣ у Тронгеунда, имѣется гавань удобная для самыхъ большихъ судовъ, и наконецъ

5) Гавани: Біеркъ-э, лежащая въ проливѣ Біеркъ-э, Супдъ и Руотцепсальми (Свепскъ Супдъ) гдѣ прежняя крѣпость Роченсальмъ, таковаго-жъ достоинства.

Рѣки.

Рѣки орашающія Выборгскую губернію изливаютъ свои воды въ Финскій заливъ и въ Ладожское озеро.

Для лучшаго обозрѣнія всѣхъ рѣкъ сей губерніи можно ихъ представить въ слѣдующемъ порядкѣ.

Рѣки и рѣчки впадающія въ Финскій заливъ.

Кюмень.
Сума.
Вираіоки.
Вилаіоки.
Терваіоки.
Роккалаіоки.
Сестрорѣчка.

Рѣки и рѣчки втекающія въ Ладожское озеро.

Рѣка Вуокса.
— Тулема.
— Уксу.
— Янанусъ.
— Миглисъ.
— Віеяла.

Изъ всѣхъ исчисленныхъ рѣкъ въ предѣлахъ губерніи ни одна не судоходна. По величинѣ замѣчательны слѣдующія:

1) *Р. Кюмень.* Принявъ свое начало въ с. Михельской губерніи, изъ озера Пеіене, образуетъ уже въ самомъ началѣ Калькискіе пороги, въ одну версту длины, и 300 футъ ширины, съ глубиною отъ 4 до 10 футъ; протекаетъ отсюда 14 верстъ имѣя ширины отъ 800 до 1,500 футъ, до озера Руотцалаинъ, откуда опять продолжаетъ свое теченіе въ видѣ рѣки, до города Гейнола, гдѣ образуютъ Юряпгскій порогъ, имѣющій 400 футъ длины, 320 футъ ширины, и отъ 4 до 12 футъ глубины. Чрезъ сей порогъ построенъ новый, хоро-

шій мостъ, по дорогѣ ведущей въ городъ с-тъ Михель. Ниже сего порога, начинается озеро Коппевеси и простирается на 15 верстъ до пороговъ Коскеписка, имѣющихъ 125 футъ въ ширину, при 5 футахъ паденія. Отъ сихъ пороговъ рѣка Кюмень протекаетъ между высокими скалами, до пороговъ Каурамакоски, откуда многими маленькими порогами довольно быстро стремится въ озеро Пюхеярви.

Выходя опять съ юго-восточной стороны сего озера, рѣка Кюмень составляетъ до впаденія своего въ море, границу между Нюландской и Выборгской губерніями.

По причинѣ многочисленныхъ пороговъ и водопадовъ, рѣка Кюмень не судоходна. Вся ея длина составляетъ 200 верстъ, средняя ширина отъ 40 до 50 саженъ, и глубина отъ 8 до 20 футъ. Берега Кюмени, большею частію низменны, отъ чего полая вода затопляетъ окрестности.

Бродовъ въ рѣкѣ Кюмени во все не имѣется, но чрезъ нѣкоторые пороги можно при низкомъ стояніи воды, съ помощію переставленныхъ бревенъ, проходить рѣку по каменьямъ. Въ тѣхъ мѣстахъ, гдѣ вода течетъ не быстро, рѣка покрывается льдомъ обыкновенно въ концѣ ноября мѣсяца, и освобождается отъ него въ исходѣ апрѣля. Въ порогахъ рѣка никогда не замерзаетъ.

Переправы чрезъ рѣку Кюмень помостамъ имѣются: въ Гейнолѣ въ Абборфорсѣ и въ Гегфорсѣ, а на паромахъ въ Коскисѣ, Перилѣ, Коуволѣ и въ Аніялѣ. Дно рѣки частію глинисто, частію каменисто.

2) *Рѣка Вуокса*, принимая свое теченіе изъ озера Саймы, образуетъ въ 10 верстахъ отъ своего источника, большіе пороги у деревни Иматра, гдѣ рѣка стѣснена между высокими, гранитными скалами. Пороги сіи выше всѣхъ прочихъ въ Финляндіи. Они длиною въ 38 саженъ, при 4 саженяхъ покатости.

Рѣка Вуокса, протекая по направленію отъ сѣверо-запада на юго-востокъ, чрезъ Кирхшпиль: Іоутцено, Яскисъ, с-тъ Андрей-Мола, и Валкеярьи, дѣлаетъ въ послѣднемъ крутой поворотъ къ сѣверо-востоку и впадаетъ при городѣ Кексгольмѣ въ Ладожское озеро. Она имѣетъ длины около 170 верстъ, а ширины отъ 25 до 150 саженъ. Озеро Сувандо имѣющее связь съ сею рѣкою изливалось въ нее прежде у перешейка Кавеніеми, но въ 1818 году, 21 мая въ рѣкѣ было такое полноводіе, что вода изъ Сувандо, взявъ другое направленіе, прорвалась у укрѣпленія Тайпале, чрезъ перешейки раздѣлявшіе до того времени озеро Сувандо отъ Ладоги.

При городѣ Кексгольмѣ гдѣ Вуокса впадаетъ въ оз. Ладожское

имѣется изобильная рыбная ловля, здѣсь ловятъ среднимъ числомъ до 5,000 лососей и 30,000 сиговъ; жители платятъ аренды до 18,000 рублей въ годъ.

Грунтъ рѣки Вуоксы по большей части песчаный и берега высоки. По причинѣ имѣющагося въ ней множества пороговъ, рѣка сія вовсе несудоходна. Бродовъ въ ней не имѣется. Она обыкновенно покрывается льдомъ въ концѣ ноября, а вскрывается въ концѣ апрѣля.

Въ порогахъ и въ мѣстахъ гдѣ вода течетъ быстро, она ни когда не замерзаетъ, какъ напримѣръ: у деревни Ситала въ Руоколакскомъ Кирхшпилѣ, гдѣ зимою даже при самыхъ большихъ морозахъ перевозятъ чрезъ рѣку на поромѣ.

Переправы чрезъ Вуоксу на поромахъ имѣются въ деревнѣ Ситола Руоколакскаго, въ деревнѣ Ніемеля Яскискаго, въ деревнѣ Кукоупи, с-тъ Андрейскаго Кирхшпилей и наконецъ у кирки Рейселе.

Озера

Выборгская губернія изобилуетъ озерами, которыя почти всѣ рыболовны. Озера Ладога и Сайма описываются отдѣльно, а замѣчательнѣйшія изъ прочихъ означены въ ниже приложенной таблицѣ.

Озеро Ладога.

Выборгская губернія примыкаетъ съ восточной стороны къ Ладожскому озеру, которое на протяженіи береговъ отъ границъ Олонецкой губерніи, до границъ С. Петербургской губерніи, образуетъ множество заливовъ и острововъ; замѣчательнѣйшіе изъ послѣднихъ суть Мантсинсаари, Вилмо Путсалой и Килполансаари.

Озеро сіе весьма опасно для судоходства, по причинѣ многочисленныхъ подводныхъ камней и песчаныхъ отмѣлей, образующихся отъ безпрерывной прибыли и убыли воды. Впрочемъ замѣчательно, что вода въ Ладогѣ, семь лѣтъ сряду прибываетъ и другіе семь лѣтъ убываетъ.

Озеро Саймо.

Это большое озеро, примыкающее къ сѣверной части Выборгской губерніи, простирается въ ней отъ Кирхшпиля Русколакса, до Кирхшпиля Клемеса, на 130 верстъ. Оно до 257 футъ выше моря, имѣетъ множество населенныхъ, и ненаселенныхъ острововъ, и для судоходства удобно отъ Кирхшпиля Леппевирта, Куопіоской губерніи, до города Вильмапстранда.

Еще въ исходѣ XVI столѣтія въ 7 верстахъ къ западу отъ города Вильмапстранда, былъ начатъ каналъ для соединенія озера

Саймы, съ Финскимъ заливомъ, но эта работа въ послѣдствіи оставлена, хотя она доставила бы восточной части Финляндіи весьма важныя выгоды.

Въ 1743 году, для облегченія судоходства между г. г. Нейшлотомъ и Вильманстрандомъ, вырыты каналы въ четырехъ мѣстахъ, а именно: чрезъ перешейки Кутвилантай-пале, Каукя, Куконтайпале и Телай-тайпале. Таблица озеръ прилагается подъ № 2.

Болота.

Выборгская губернія заключаетъ въ себѣ весьма много болотъ въ кирхшпилях: Суо-Ярви, Корписелкя и Суйстамо. Эти болота большею частію непроходимы и совершенно негодны къ воздѣлыванію. Въ южныхъ частяхъ губерніи, болота не такъ обширны, и по свойству грунта, удобны для хлѣбопашества, хотя по сіе время, мало еще умѣли ими воспользоваться. Въ кирхшпилѣ Выборгѣ нѣсколько лѣтъ тому назадъ, составилось общество, съ цѣлью высушить болота и обратить ихъ на пашни и луга. Этотъ примѣръ вѣроятно приохотитъ и прочихъ жителей края къ подобнымъ предпріятіямъ.

7) Пути сообщенія.

а) *Сухопутныя.*

Почтовыя дороги Выборгской губерніи весьма хороши и содержатся въ удивительномъ порядкѣ. Проходя по мѣстности пересѣченной, (по густымъ лѣсамъ или между озеръ) онѣ образуютъ непрерывный рядъ дефиле; сверхъ того, онѣ затруднительны для движенія, по причинѣ неровности мѣстоположенія и малолюдности края, и нигдѣ непріятель порчею дорогъ неимѣетъ столько средствъ къ задержанію движенія противника, какъ вообще въ Финляндіи, гдѣ сообщенія весьма часто прерываются озерами, или слѣдуютъ по гатямъ, или длиннымъ мостамъ или соединяются паромами. Проселочныя же дороги весьма дурны, такъ что въ нѣкоторыхъ мѣстахъ удобны для проѣзда только двухколесными ратками.

Главнѣйшая дорога въ военномъ отношеніи береговая, проходящая вдоль Финскаго залива чрезъ города: Выборгъ, Фридрихсгамъ, Ловизу, Борго, Гельсингфорсъ въ Або. Этотъ путь соединяя важнѣйшіе города Финдляндіи, служитъ вмѣстѣ съ тѣмъ сообщеніемъ Петербурга съ Стокгольмомъ. Переѣздъ совершается чрезъ Аландскіе острова въ Грисельгамъ.

Съ Выборгскаго тракта, отъ станціи Дранишниковой, отдѣляется дорога идущая чрезъ города: Кексгольмъ, Нейшлотъ, Куопіо и Улеоборгъ въ Торнео. Эта дорога составляетъ кратчайшее сообщеніе Петербурга съ пограничнымъ пунктомъ Торнео.

Въ Выборгской губерніи, гдѣ мѣстоположеніе болѣе скалисто, часто возвышаются огромныя скалы гранита, окруженныя остроконечными меньшими скалами, вѣроятно отдѣлившимися вслѣдствіе сильнаго мороза.

Почтовыя дороги, хотя извиваются тамъ около горъ, но все таки онѣ поднимаются иногда подъ угломъ въ 12, даже 14 градусовъ. Грунтъ, по которому идутъ дороги, большею частію глинистопесчаный. Весьма рѣдко случается, чтобы дороги и мосты портились отъ разлитія озеръ, рѣкъ и ручьевъ, близь дорогъ лежащихъ.

Иногда случается зимою, во время сильныхъ мятелей, что дороги, въ тѣхъ мѣстахъ, гдѣ по обѣимъ сторонамъ ихъ идутъ заборы и плетни, такъ заносятся снѣгомъ, что до очищенія ихъ поселянами, сообщеніе почти прерывается на день или болѣе.

Въ городахъ мѣщане, а по деревнямъ поселяне обязаны содержать дороги.

Большая почтовая дорога отъ Выборга до Гельсингфорса имѣетъ ширину отъ 3 до 4, а прочія почтовыя дороги большею частію имѣютъ ширину отъ 2 до 3 сажень.

Въ городахъ мѣщане, а по деревнямъ поселяне по очереди выставляютъ лошадей на почтовыя станціи, а именно: для каждой станціи на большой береговой дорогѣ 18, а на большія почтовыя дороги отъ 5 до 10 и на малыя почтовыя дороги отъ двухъ до пяти лошадей. (*) Сверхъ сего, для каждой станціи назначены еще отъ 4 до 8 такъ называемыхъ резервныхъ лошадей, которыхъ по требованію Станціоннаго смотрителя (Гастгевера) обязаны выставлять селенія ближайшія къ почтовымъ станціямъ, когда на оныхъ бываютъ въ разгонѣ почтовыя лошади.

Поселяне употребляютъ повозку на четырехъ колесахъ запряженную въ одну лошадь. Такія же повозки въ употребленіи и на почтовыхъ станціяхъ.

За версту и почтовую лошадь платится отъ городовъ до первой станціи по 4 коп., а по деревнямъ по 2 коп. сереб. За обывательскую одноконную подводу платится $1^1/_2$ коп. сереб. за версту. Плата провоза тяжестей условлена.

(*) Почтовыя дороги между губернскими городами называются большими, а всѣ прочія почтовыя дороги называются малыми.

Нынѣ послѣдовало повелѣніе платить, считая съ 1 Іюля по нов. стилю сего 1850 года, за версту и почтовую лошадь: отъ всѣхъ городовъ до первой станціи по 5 коп., а по деревнямъ по $2^1/_2$ коп.; также за однокошную подводу по $2^1/_2$ коп. сереб. за версту.

Главнѣйшіе пути, удобные для слѣдованія войскъ и перевозки тяжестей во всякое время года, суть слѣдующіе:

Почтовыя дороги.

1) Большая почтовая отъ города Гельсингфорса въ С. Петербургъ, чрезъ г. г. Борго, Ловизу, Фридрихсгамъ и Выборгъ.

2) Большая постовая отъ С. Петербурга, идущая по западному берегу Ладожскаго озера чрезъ г. г. Кексгольмъ и Сердоболь, въ г. Куопіо.

3) Большая почтовая отъ г. Кексгольма чрезъ г. Нейшлотъ въ г. Куопіо, и оттуда въ Улеоборгскую губернію.

4) Большая почтовая дорога отъ г. Сердоболя чрезъ Кирхшпиль Сальмисъ въ г. Олонецъ.

5) Большая почтовая дорога отъ г. Выборга чрезъ Вильманстрандъ и Давыдовъ въ г. Тавастгусъ.

6) Большая почтовая дорога отъ г. Вильманстранда въ г. Сердоболь.

7) Большая почтовая дорога отъ г. Выборга въ г. Кексгольмъ.

8) Средняя почтовая дорога отъ г. Фридрихсгама до станціи Котвала на дорогу № 5.

9) Средняя почтовая дорога отъ г. Выборга до станціи Гоутцено на дорогу № 6.

10) Средняя почтовая дорога отъ Фридрихсгама до станціи Кайніасъ на дорогу № 5.

11) Малая почтовая дорога отъ г. Вильманстранда чрезъ Кирхшпили Тайпальсхари и Меюдюхарью въ г. С-тъ Михель.

12) Средняя почтовая дорога отъ станціи Вуоксенъ съ дороги № 6 чрезъ Кирхшпиль Пумхала до г. Куопіо.

13) Малая почтовая отъ Кирхшпиля Савитайполя съ дороги № 10 до г. Нейшлота.

14) Проселочная дорога отъ г. Сердоболя чрезъ Кирхшпиль Суйстамо въ Кирхшпиль Корписелькя.

Примѣчаніе: Зимою въ нѣкоторыхъ мѣстахъ губерніи, дороги пролегаютъ прямо чрезъ озера, и разстоянія между станціями значительно сокращаются.

Таблица показывающая разстояніе въ верстахъ уѣздныхъ городовъ отъ губернскаго и уѣздныхъ между собою.

Выборгъ.				
Фридрихсгамъ.				$111^{2}/_{3}$
Вильманстрандъ.			$86^{1}/_{2}$	$51^{1}/_{3}$
Кексгольмъ.		133	$219^{1}/_{2}$	$134^{1}/_{2}$
Сердоболь.	123	181	$267^{1}/_{2}$	$206_{2}/_{3}$

Примѣчаніе: Таблица эта составлена по большимъ, лѣтнимъ почтовымъ дорогамъ,

б) *Водяные искуственные пути-сообщенія.*

Финляндія прорѣзана множествомъ рѣкъ и озеръ, но не смотря на то, водяныхъ путей-сообщеній здѣсь очень мало; озера хотя и соединяются между собою, но большею частію находятся на различныхъ горизонтахъ; и рѣки по которымъ воды сихъ озеръ стекаютъ въ море, наполнены большими стремнинами и водопадами, чрезъ которыя никакого сообщенія существовать не можетъ или по крайней мѣрѣ съ большими опасностями и то маленькими судами.

Въ Выборгской губерніи начали въ 1846 году вырывать каналъ между озеромъ Сайма и Финскимъ заливомъ. Каналъ этотъ будетъ имѣть 7 футовъ глубины и отъ 25 — 50 футовъ ширины на днѣ и начинается въ 6 верст. отъ города Вильманстранда у пристани Лауритсала, откуда направленіе его слѣдуетъ по тальвегу рѣчки Соскуаіоки, проходитъ озера Пуямаярви, Летьярви, Рэттиярви, Сэркярви, и проходя по заливу Суоменведепохья, соединяется съ моремъ при городѣ Выборгѣ.

По всему протяженію канала предположено построить 28 шлюзовъ, 5 водоспусковъ и водосливовъ, одинъ водопроводъ, 6 подпорныхъ плотинъ и 10 каточныхъ мостовъ. Каналъ сей предполагается окончить въ 1856 году и будетъ стоить три милліона руб. сереб.

Товары, провозимые по этому каналу, будутъ состоять изъ досокъ, бревенъ, мачтъ, дровъ, соли, зернового хлѣба, коровьяго масла, полосоваго желѣза, чугуна, смолы, поташа, красной вохры, табаку, стекла, колоніальныхъ и мануфактурныхъ товаровъ, кости, сельдей, драни, угольевъ, извести, кирпичу, сѣна, соломы и другихъ.

Пристани для судоходства порѣкамъ находятся при устьѣ рѣкъ; при озерѣ Сайма, которое образуетъ центральный пунктъ всѣхъ соединенныхъ съ нимъ озеръ, находятся пристани при городахъ Куопіо, Нейшлотѣ и Вильманстрандѣ и при Лауритсала и Іоуцено.

По окончаніи же работъ Саймаскаго канала, нагруженныя суда могутъ итти прямо въ море или могутъ перегружаться при г. Выборгѣ, въ большія судна; въ такомъ случаѣ г. Выборгъ сдѣлается складочнымъ мѣстомъ всѣхъ товаровъ провозимыхъ по пространнымъ сообщеніямъ озера Сайма. Судоходство начинается среднимъ числомъ около начала іюня мѣсяца и продолжается до средины октября по новому стилю. Опытъ показалъ, что съ увеличеніемъ числа водяныхъ путей сообщеній, благостояніе края примѣтно развивается.

Кромѣ вышеозначенныхъ работъ, по части водяныхъ путей сообщеній, расчищены и углублены многія пороги, стремнины и водопады и въ нѣкоторыхъ мѣстахъ выкопаны каналы для спуска или для пониженія горизонта озеръ. Цѣль этихъ работъ состояла большею частію въ предохраненіи окружающихъ озера, земель, отъ наводненій, въ осушеніи годныхъ къ обработкѣ болотъ и чтобы увеличить луговыя земли, а именно:

Въ Выборгской губерніи понижены горизонты озеръ Кивіярви, Юлевеси, Симбиля, Раутярви, Тюрья и Пьепраутярви.

Цѣль, для которой эти работы предпринимались, совершенно достигнута.

Кромѣ того есть каналы, чрезъ перешейки Кутьилантайпаль, Кяуке, Куконтайпале и Телантайпале.

8) Естественныя произведенія.

По царству прозябаемому.

1) Обыкновенные роды зернового хлѣба, засѣваемаго въ Выборгской губерніи суть: рожь, ячмень, овесъ, гречиха и пшеница въ небольшемъ количествѣ.

2) Разнаго рода огородныя растѣнія и овощи вообще свойственныя холодному климату. Изъ нихъ примѣчательнѣйшія: картофель, рѣпа, брюква и капуста. Полевой горохъ сѣется вездѣ; хмѣль, ленъ, пенька и табакъ.

3) Грибы и кормовыя травы.

4) Изъ дикихъ лѣсныхъ деревьевъ растутъ: ясень не далѣе 62°, липъ, боярышникъ, терновникъ, гордъ, кизиль, кленъ, орѣшникъ и липа.

Изъ обыкновенныхъ родовъ лиственнаго лѣса растутъ: береза, осина, ольха, ива, верба, рябина, черемуха.

Въ 1788 году въ кирхшпилѣ Нюкирко, по распоряженію Императорской Адмиралтействъ-Коллегіи, посажена листвянница, которая и до нынѣ тамъ удержалась. Изъ краснаго или хвойнаго произрастѣнія: сосна, ель, пихта и можевельникъ.

5) Плодоносныя деревья вообще незначительно размножены. Недостатокъ ихъ замѣняется ягодами. Изъ рода ягодъ встрѣчаются рѣдко въ дикомъ состояніи, но вездѣ въ садахъ всего обыкновеннѣе, крыжовникъ и смородина. Изъ дикихъ ягодъ въ большемъ количествѣ произрастаютъ: земляника, малина, голубика, черника и другія. На болотистыхъ мѣстахъ родится клюква, а на низменныхъ мѣстахъ морошка (Rubus chamaemorus) по Фински Suomuurami и ароматическая сѣверная малина-мамура (Rubus-arcticus) по Фински Maamuurami.

По царству животному.

1) *Домашній скотъ*: быки, коровы, бараны, овцы, козы, свиньи, и лошади.

2) *Изъ хищныхъ и другихъ звѣрей водятся*: медвѣди, волки, рыси, обыкновенныя лисицы, россомахи, барсуки, выдры, зайцы, кролики, горностаи, бѣлки и векши. Отъ нихъ получаются хорошія мѣха частію для заграничнаго вывоза. Въ прежнія времена водились бобры, нынѣ они считаются за рѣдкость; еще рѣже попадаются чернобурые лисицы и лоси; при морскихъ берегахъ и въ большихъ озерахъ водятся тюлени.

3) *Изъ домашнихъ птицъ*: обыкновенная курица водится повсемѣстно, другія же какъ-то: гуси, утки и индейки очень мало разводятся въ деревняхъ сельскими хозяевами, ихъ держатъ болѣе въ городахъ.

4) *Изъ дикихъ птицъ*, доставляющихъ весьма прибыльную охоту, заслуживаютъ быть упомянутыми: глухари, тетерева, бѣлыя куропатки и рябчики. По водамъ живутъ многіе роды дикихъ гусей и утокъ и множество другихъ водяныхъ птицъ, изъ коихъ гага, по причинѣ частаго ея истребленія сдѣлалась рѣдкою.

5) *Рыбы*: салакушка, сельди, лохъ (Salmo crioc) форели, щуки, карпы, караси, плотва, лещи, окуни, судаки, ерши, треска, палимы, угри, миноги и проч.

6) *Насѣкомыя*, пчелы и проч.

7) *Пресмыкающіяся*: пьявицы и разнаго рода змѣи, изъ коихъ большая часть ядовиты.

8) *Земноводныя*: раки и проч.

По царству ископаемому.

1) Главнѣйшую породу камней составляетъ гранитъ (грубозернистый и часто порфирообразный) твердость его, допускающая красивую полировку, даетъ ему преимущество въ украшеніи велико-

лѣпнѣйшихъ зданій. Изъ окрестностей дер. Пютерлаксъ, Ведерлакскаго кирхшпиля, перевозятся моремъ огромныя массы гранита въ С. Петербургъ, между прочимъ этотъ гранитъ употребленъ для Александровской колоны и для колоннъ Исакіевскаго собора. Изъ менѣе значительныхъ гранитныхъ ломокъ, находящихся въ кирхшпиляхъ: Выборгскомъ, Ведерлакскомъ и Векелакскомъ добыты были камни для набережной Невы и С. Петербургскихъ каналовъ; а изъ Монрепо близъ Выборга, колонны украшающія Казанскій Соборъ, равнымъ образомъ изъ гранитной ломки, находящейся къ сѣверовостоку отъ озера Ладоги, въ кирхшпилѣ Имбилаксъ, добывались куски краснаго гранита для фундамента Исакіевскаго собора.

Фельдспатъ находится во многихъ мѣстахъ, въ особенности въ окрестности Сердоболя и въ кирхшпиляхъ Имбилаксъ и Яхимвара, откуда онъ вывозится на С. Петербургскіе Фарфоровые заводы.

Мраморъ разныхъ цвѣтовъ добывается въ кирхшпиляхъ Рускеала и Сердобольскомъ, изъ перваго доставляется мраморъ для Исакіевскасобора.

Известковый камень во многихъ мѣстахъ.

Гранаты находятся въ кирхшпилѣ Яхимвара и при киркѣ Капелланства Киделе: они краснаго, темно-краснаго цвѣта и часто бываютъ вѣсомъ въ 2 лота.

Агаты въ кирхшпиляхъ Сердобольскомъ и Сальмисѣ.

Шиферъ въ Сердоболѣ и въ кирхшпиляхъ Рускеала и Имбилаксѣ.

Фаянсовая глина найдена въ кирхшпилѣ Парикала.

Болотная и озерная руда по берегамъ Ладожскаго озера и во многихъ другихъ мѣстахъ.

Черный карандашъ въ кирхшпилѣ Имбилаксѣ.

Красная красильная земля находится во многихъ мѣстахъ въ кирхшпиляхъ Сердобольскаго и Сальмискаго уѣздовъ.

2) *Металлы*:

Серебро въ кирхшпилхъ Лумяки и Имбилаксѣ.

Мѣдь въ кирхшпиляхъ Имбилаксѣ и Суйстамо.

Желѣзо во многихъ мѣстахъ.

Свинецъ въ кирхшпиляхъ Лумяки и Ведерлаксѣ.

9) Климатъ.

Страна лежащая за 60 градусомъ сѣверной широты, неможетъ измѣнить своей сѣверной природѣ. Суровая и продолжительная зима, короткое и жаркое лѣто, быстрый переходъ отъ одного къ другому, т. е. продолженіе весны и осени въ немногихъ недѣляхъ, состав-

ляетъ общій характеръ сѣвернаго климата. Чѣмъ выше поднимаешся къ сѣверу, тѣмъ ощутительнѣе дѣлаются выставленныя нами отличительныя черты. Впрочемъ, въ позднѣйшія времена начали въ семъ отношеніи замѣчать во всей Финляндіи чувствительную перемѣну. Зима вообще наступала позже нежели во времена древнѣйшія и обыкновенно бывала теплей; осень, напротивъ, сдѣлались продолжительнѣе. Это вѣроятно послѣдовало отъ большаго обработыванія страны, высушки многихъ болотъ и уменьшенія лѣсовъ.

Величайшій холодъ рѣдко переступаетъ нѣсколько за 30° а жаръ въ тѣни замѣчаемъ былъ выше 30°. Продолженіе зимы должно полагать въ 5 мѣсяцовъ.

Разность въ климатѣ показывается въ береговыхъ странахъ и въ шкерахъ сравнительно съ странами внутренними. Согрѣтое лѣтнимъ солнечнымъ лучемъ, море охлаждается не такъ скоро, какъ твердая земля, и теплота его, сообщаясь близлежащимъ странамъ, замедляетъ приближеніе холоднаго времени года; по этому зима въ странахъ удаленныхъ отъ моря наступаетъ гораздо прежде и на противъ, въ весенне время, холодные морскіе вѣтры охлаждаютъ береговыя страны въ то время, какъ уже въ верхнихъ полосахъ начинаетъ дѣйствовать растительная сила. Чѣмъ ближе подходимъ къ сѣверу, тѣмъ сильнѣе дѣйствуютъ на произрастительность, продолжительные лѣтніе дни.

Въ Выборгской губерніи ячмень колосится къ жатвѣ на 14–16 недѣлѣ послѣ посѣва. Весна начинаетъ въ исходѣ апрѣля, лѣто въ началѣ іюня, осень въ началѣ октября а зима въ ноябрѣ и декабрѣ.

Произрастенія начинаютъ показыватся въ исходѣ мая, цвѣтутъ въ іюлѣ и созрѣваютъ въ августѣ.

Градъ случается рѣдко и то имѣетъ незначительное вліяніе на страну.

Снѣга покрываютъ землю въ продолженіи пяти мѣсяцовъ. Озера, рѣки и болота крѣпко замерзаютъ.

Воздухъ и климатъ въ губерніи вообще считаются здоровыми. Холера была только въ нѣкоторыхъ мѣстахъ южныхъ прибрежныхъ странъ, прочія же эпидемическія болѣзни какъ-то: нервныя лихорадки и кровавые поносы, посѣщавшіе иногда нѣкоторыя части губерніи, должны быть приписаны недостатку въ средствахъ пропитанія и употребленію нездоровой пищи (къ которой принужденъ былъ прибѣгнуть бѣдный народъ.) Самыми благопріятными для здоровья считаются отдаленныя лѣсистыя пространства и шкеры, гдѣ по исчисленію изъ 50 человѣкъ, ежегодно умираетъ одинъ. Вообще

въ населенныхъ странахъ, между поселянами умираетъ одинъ изъ 35 или 40 человѣкъ. О здоровости климата въ губерніи, можно нѣкоторымъ образомъ судить по достиженію людьми глубокой старости, хотя къ тому могутъ способствовать и нѣкоторыя другія причины. При послѣднемъ всеобщемъ исчисленіи народа оказалось, что въ Выборгской губерніи изъ числа 10,835 человѣкъ одинъ достигалъ до 90 лѣтъ или болѣе.

Ночные заморозы нерѣдко случаются въ продолженіи лѣтнихъ жаровъ, особенно въ низменныхъ и болотистыхъ мѣстахъ.

III. ЖИТЕЛИ.

1) Общее число жителей.

Народонаселеніе Выборгской губерніи, по спискамъ за 1849 годъ простирается:

мужескаго пола до	120,635.
женскаго —— —	127,840.
Всего . . .	248,475 чел.

2) Племена, нравы и очерки быта.

Финны или Финляндцы составляютъ въ Финляндіи самый многочисленный народъ, который по главнымъ нарѣчіямъ языка, раздѣляется на два поколѣнія: *Тавастляндцевъ* (или по Фински Hämalaiset) именуемыхъ у древнихъ Руссовъ Емью или Ямью и *Карелов*. Въ историческомъ отношеніи Финской народъ можно раздѣлить на четыре поколѣнія: 1) *На собственно-Финновъ*, (Suomalaiset у Руссовъ Сумъ) 2) *Тавастляндцевъ*, 3) *Корелов* и 4) *Квенов* или Kainulaiset. Карелы, живущіе въ восточной части Финляндіи, составляютъ большую часть народонаселенія Выборгской губерніи.

Впрочемъ племена, нравы и очерки быта Финновъ подробно изложены въ Военно-статистическомъ описаніи Або-Біернеборгской губерніи.

Въ Выборгской губерніи есть нѣкоторое число поселившихся Нѣмцевъ, и языкъ Нѣмецкій употреблялся прежде тамъ въ училищахъ.

По завоеваніи Выборга, въ 1710 году, Русскіе колонисты, переселенные въ Финляндію первымъ Выборгскимъ Комендантомъ, Бригадиромъ Черпышевымъ, живутъ въ нѣсколькихъ деревняхъ въ кирхшпилѣ Мола, между С. Петербургомъ и Выборгомъ. Кромѣ собственно-Русскихъ въ восточной части Финской Кареліи, или въ такъ называвшемся прежде Кексгольмскомъ ленѣ, живутъ Финны православной вѣры. До Столбовскаго мира 1617 года, Финская Карелія т. е. восточная часть Выборгской и Куопіосской губерній была подъ властію Россіи, послѣ того цѣлое столѣтіе принадлежала Швеціи а по Ню-

стадскому миру 1721 года, опять большею частію уступлена Россіи. Они частію разсѣяны между исповѣдниками Лютеранской религіи, на западныхъ берегахъ Ладожскаго озера, частію же отдѣльно на сѣверо-восточныхъ его берегахъ въ приходахъ: Суйстамо, Суоярви и Сальмисъ.

3) Жители по званіямъ.

Число жителей въ губерніи по званіямъ означено въ таблицѣ подъ № 3.

4) Движеніе народонаселенія.

Народонаселеніе умножилось въ продолженіи десяти лѣтъ 31,083 человѣками.

Число родившихся и умершихъ и число браковъ, среднимъ числомъ въ годъ означено въ слѣдующей таблицѣ.

Въ городахъ и уѣздахъ.	Число родившихся.			Число умершихъ.			Число брак.
	Муж.	Жен.	Всего.	Муж.	Жен.	Всего.	
Въ городахъ	130	115	245	95	104	199	86
— уѣздахъ	3,713	3,565	7,278	2,633	2,549	5,182	1,805
Всего . .	3,843	3,680	7,523	2,728	2,653	5,381	1,891

Изъ числа родившихся въ 1845 году было незаконнорожденныхъ: Въ Выборгѣ 18, Фридрихсгамѣ 5, Вильманстрандѣ 14, Кексгольмѣ 2, Сердоболѣ 2, а въ уѣздахъ 296, всего въ губерніи 337.

Въ разныя времена появлялись: кровавый поносъ, первная горячка, красуха и коклюшъ а въ особенности лихорадка, равно между дѣтьми показывалась корь, коклюшъ и красуха; однакожъ болѣзни сіи не причинили особенной смертности. Холера была въ губерніи въ 1831, 1848 и 1849 годахъ.

5) Размѣщеніе жителей,

Городскихъ.

Число домовъ.

Въ городахъ и уѣздахъ.	Общественныхъ.		Частныхъ.		Несущихъ постой.	Освобожденныхъ отъ постоя.	Церквей.	
	Каменныхъ.	Деревян.	Каменныхъ.	Деревян.			Каменныхъ.	Деревян.
Выборгъ	31	10	84	511	511	84	5	«
Фридрихсгамъ. . .	6	«	4	303	298	9	3	«

Вильманстрандъ . .	10	6	«	83	77	6	1	1
Кексгольмъ . . .	2	4	1	167	149	19	1	1
Сердоболь . . .	«	1	«	51	51	«	«	2

Сельскихъ.

Уѣзды.	Число дворовъ.		
	Несущихъ постой.	Освобожденныхъ отъ постоя.	Всего.
Страnда. . .	2,173	78	2,251
Кюмене . .	2,700	27	2,727
Лапвеси . .	1,750	27	1,777
Яскисъ . .	2,748	25	2,773
Еврепе . .	2,882	21	2,903
Сальмисъ . .	1,755	35	1,790
Сердобольскій .	1,577	238	1,815
Средне-Кексгольмскій . . .	2,771	35	2,806
Южно-Кексгольмскій	2,706	518	21,580
Всего .	21,062	518	21,580.

Число дворовъ удобныхъ для расположенія войскъ по квартирамъ простирается до 14,382.

Число дворовъ, кои по отдаленности своей отъ мѣстъ назначенныхъ для расположенія войскъ по квартирамъ, не могутъ войти въ составъ общаго квартирнаго росписанія Выборгской губерніи, доходитъ до 7,198; а всего въ Выборгской губерніи 21,580 дворовъ.

Освобожденные отъ воинскаго постоя суть: *въ городахъ*, общественные дома и дома принадлежащіе дворянству и духовенству; *въ уѣздахъ*: собственныя дворянскія имѣнія (Säteri och Frälse-hemman), Боштели духовенства, имѣнія Немдевановъ или членовъ Лагманскаго и Герадскаго суда, имѣнія тюремщиковъ и церковныхъ старшинъ и Гастгеберы или почтовыя станціи.

Дома и строенія по деревнямъ не имѣютъ ни правильности, ни красоты, но за то расположены выгоднымъ образомъ для хозяйства. Обыкновенно селенія расположены вдоль по дорогѣ. Величина избъ бываетъ большею частію отъ 60 до 100 квадратныхъ аршинъ.

Относительно пожаровъ, они весьма удобно расположены. Вездѣ по селеніямъ есть колодцы наполненные чистою и здоровою водою.

На версту приходится жителей:

мужескаго пола.	3.
женскаго —	3.
Всего. . . .	6.

На каждую мужескую душу приходится 32 десятины.

IV. ПРОМЫШЛЕННОСТЬ.

Взглядъ на направленіе промышленности въ губерніи.

Промышленность Финляндіи находится еще на самой низкой степени, но вообще въ народѣ очень замѣтна наклонность къ трудолюбію и достиженію лучшихъ успѣховъ и усовершенствованія по этой части. Причины препятствующія успѣхамъ промышленности суть: неимѣніе достаточныхъ капиталовъ, безпошлинный ввозъ Русскихъ мануфактурныхъ произведеній, равно какъ малая пошлина на произведенія ввозимыя изъ Швеціи и наконецъ, то что Финляндскія мануфактурныя произведенія ни какъ еще немогутъ равняться съ произведеніями другихъ странъ и потому потребность иноземнаго ввоза не прекращается.

Преимущественнымъ исключеніемъ изъ всей столь ограниченной промышленности, можетъ быть обработываніе произведеній лѣсныхъ, доставляющихъ важнѣйшій источникъ доходовъ Выборгской губерніи.

Изъ лѣсныхъ произведеній вывезено въ 1848 году изъ Выборгской губерніи.

Обыкновенныхъ досокъ. . . .	39,455	дюжинъ.
Плавковыхъ досокъ.	38,117	—
Стропильныхъ брусовъ	10,692	—
Балокъ.	272	штукп.
Дровъ.	632	сажени.
Смолы.	103	бочки.
Дегтя	58	бочекъ.
Поташу	348	лисфунтовъ.

Между тѣмъ какъ фабрики и мануфактуры до нынѣ немогли заводится въ Финляндіи, въ значительномъ объемѣ, народъ постоянно преуспѣваетъ въ своей обычной дѣятельности и приготовляетъ издѣлій нетолько для собственнаго употребленія но и для продажи.

Поземельныя повинности отъ Выборгской губерніи составляютъ ежегодно 160,374 руб. серебромъ.

Сельское хозяйство, промыслы и ремесла.

Земледѣліе.

Почву земли Выборгской губерніи можно раздѣлить на два рода: 1-я глина и 2-я песокъ. По берегамъ Финскаго залива, за исключеніемъ Кирхшпилей Біеркъ—Э, и отчасти Новой-кирки, по берегамъ Ладожскаго озера, и по обѣимъ сторонамъ рѣкъ: Кюмене и Вуокси, встрѣчается почти вездѣ глина, довольно удобная, для хлѣбопашества, хотя жители мало умѣютъ пользоватся ея плодородіемъ. Внутри губерніи, почва земли состоитъ изъ песку, весьма посредственно плодороднаго.

Хлѣбопашество составляетъ главнѣйшій промыслъ жителей южной и западной частей губерніи, но въ ближайшихъ къ С. Петербургу приходахъ, обыватели преимущественно занимаются извозомъ товаровъ изъ столицы во всѣ города Финляндіи и обратно.

Винокуренныхъ заводовъ съ правомъ продавать хлѣбное вино имѣется 17.

Земледѣліе съ древнихъ временъ было главныхъ способомъ пропитанія Финновъ. Такъ какъ почва въ Финляндіи первоначально мало способна была къ правильному хлѣбопашеству, то Финны съ тѣхъ самыхъ временъ какъ они сдѣлались исторически извѣстными, начали употреблять особый способъ обработыванія полей: плель или пережегу (Svediande, das Rhöden). Этотъ способъ состоитъ въ томъ, что на лѣсистомъ мѣстѣ, годномъ для посѣва, вырубается и сожигается весь лѣсъ; земля, удобренная оставшеюся отъ пережеги золою, вспахивается между оставшимися пнями и засѣвается рожью, ячменемъ и проч. Если она окажется особенно плодородною, то послѣ первой жатвы сѣютъ на ней овесъ и наконецъ гречиху, а потомъ оставляютъ ее на отдыхъ и на зарастѣніе лѣсомъ. Но какъ такового рода землепашество особенно вредно, потому что, чрезъ мѣру истощенная земля, долгое время неможетъ произращать никакого новаго лѣсу, и тѣмъ самымъ лѣса, столь важный для Финляндіи продуктъ, уменшаются, то Правительство старалось по возможности ограничить сей способъ обработыванія, и только въ такихъ странахъ, гдѣ неровная и каменистая почва затрудняетъ введеніе правильнаго хлѣбопашества, какъ напримѣръ въ Выборгской губерніи, обычай пережигать земли остался господствующимъ.

Поверхность земли Выборгской губерніи покрыта множествомъ камней; только по очищеніи земли отъ нихъ, что составляетъ до-

вольно значительный трудъ, образуется иногда небольшое пространство, способное къ хлѣбопашеству. По этому крестьянинъ принужденъ невольно ограничиться исключительно торговлею лѣсомъ, который онъ и доставляетъ въ Выборгъ въ продолженіи зимы, а лѣтомъ на судахъ въ С. Петербургъ.

Другой здѣшній способъ воздѣлыванія полей состоитъ въ обсушиваніи болотъ, мало по малу обращаемыхъ въ обработанную землю. Чрезъ это не только увеличивается самое хлѣбопашество и число луговъ, но и климатъ значительно улучшается. Но и доныпѣ несчастіе для хлѣбопашца составляютъ ночные заморозы нерѣдко случающіеся въ продолженіи лѣтнихъ жаровъ, особенно въ низменныхъ и болотистыхъ мѣстахъ. Эти ночные заморозы часто истребляютъ въ нѣсколько часовъ зрѣющіе къ жатвѣ хлѣба и за годовой трудъ заставляютъ терпѣть неурожай и бѣдность. Этому злу также надѣются помочь посредствомъ высушенія болотъ.

Кромѣ обыкновеннаго зернового хлѣба какъ то: ржи, ячменя, овса, и гречихи, сѣютъ: табакъ, картофель, горохъ и другіе огородныя овощи. Пенька и ленъ разводятся въ столь маломъ количествѣ, что сборъ недостаточенъ даже для домашняго употребленія жителей.

Слѣдующая таблица показываетъ среднимъ числомъ въ годъ урожай льна и конопли въ Выборгской губерніи.

Уѣзды.	Урожай пудовъ.	
	льна	конопли.
Странда.	500.	50.
Кюмене.	1,750.	750.
Лапвеси.	650.	650.
Яскисъ.	«	«
Еврепе.	512.	260.
Сальмисъ	«	«
Сердобольскій	«	«
Средне-Кексгольмскій. . .	1,183.	1,170.
Южно-Кексгольмскій. . .	385.	490.
Всего.	4,980.	3,370.

Въ уѣздахъ: Яскисъ, Сальмисъ и Сердобольскомъ ленъ и конопля совсѣмъ не разводятся.

Количество посѣва на десятину бываетъ: ржи $1^1/_4$ четверти, ячменя $1^1/_2$ четверт. овса $1^3/_4$ четвертей. Въ недавно-минувшіе годы неурожая, когда при всей экономіи, хлѣбные запасы, какъ въ част-

ныхъ, такъ и въ общественныхъ магазинахъ были истощены, привезено большое количество хлѣба изъ Россіи. Но и въ хлѣбородные годы покупается мука въ Россіи для продовольствія квартирующихъ въ губерніи войскъ.

Средніи цѣны.	Серебромъ. руб.	коп.
Четверть пшеницы	7.	50.
— ржи.	5.	50.
— ячменя.	3.	70.
— овса.	2.	50.
— полеваго гороху. . . .	4.	90.
Ведро горячаго вина, водки. . .	1.	40.
Работника земледѣльца.		
въ годъ, получая пищу. . . .	18.	«
— лѣто, неполучая пищи. . . .	20.	«
— день.	«	26.
Работника съ лошадью въ день. .	«	52.

Средній доходъ съ десятины пахотной земли составляетъ 34 руб. серебромъ, а принимая въ расчетъ: трудъ и матеріалы для посѣва и обработки составлаетъ 17 руб. сер.

СРЕДНИМЪ ЧИСЛОМЪ ВЪ ГОДЪ.

Названіе уѣздовъ.	Посѣвъ. Четвертей. Ржи.	Пшениц.	Ячменя.	Овса.	Урожай. Четвертей. Ржи.	Пшениц.	Ячменя.	Овса.
Странда . .	6,286.	«	1,746.	5,511.	24,498.	«	7,180.	22,114.
Кюмене . .	4,250.	20.	1,100.	8,200.	25,500.	140.	5,500.	32,800.
Лапвеси . .	4,370.	«	2,017.	4,511.	19,255.	«	6,581.	13,237.
Яскисъ . .	7,780.	«	2,363.	3,545.	41,570.	«	9,610.	12,917.
Еврепя. . .	4,442.	«	773.	8,633.	21,873.	«	3,473.	33,216.
Сальмисъ .	3,102.	«	807.	4,800.	14,100.	«	3,280.	14,300.
Сердобольскій. . . .	3,300.	16.	868.	4,832	14,641.	31.	3,280.	14,396.
Сред.-Кексгольмскій	4,100.	«	1,010.	8,109.	28,340.	«	4,460.	22,240.
Южн.-Кексгольмскій	5,888.	«	2,831.	7,421.	30,574.	«	12,570.	20,923.
Итого. .	43,518.	36.	13,515.	55,462.	210,351.	171.	59,934.	186,143.

Изъ сей таблицы видно, что жители Выборгской губерніи вообще терпятъ недостатокъ въ хлѣбѣ.

На винокуреніе употребляется всего до 31,000 четвертей зернового хлѣба и выкуривается ежегодно 140,000 ведеръ горячаго вина.

Картофель, составляющій одно изъ важнѣйшихъ пособій для продовольствія жителей, вообще мало разведенъ въ губерніи, потому что онъ еще мало вошелъ въ употребленіе, по причинѣ небольшаго урожая онаго. Ежегодный сборъ картофеля простирается до 47,530 четвертей, количество весьма недостаточное для собственнаго употребленія жителей.

Въ Выборгской губерніи приготовляется до 29,100 пудовъ коровьяго масла, значительная часть котораго вывозится въ С. Петербургъ.

Провіантскіе магазины военнаго вѣдомства находятся въ Выборгѣ, Фридрихсгамѣ, Роченсальмѣ, Вильманстрандѣ, Сердоболѣ, Кексгольмѣ, Сестрорѣцкѣ и Красномъ Селѣ, и состоятъ въ распоряженіи Военнаго Начальства.

Для пособія нуждающимся, при случающихся неурожаяхъ, Правительствомъ заведены казенные запасные провіантскіе магазины. Изъ этихъ магазиновъ по умѣреннымъ цѣнамъ продается рожь и ячмень, какъ на посѣвъ, такъ и на обыкновенное прокормленіе, а на выручаемые чрезъ то деньги, закупается новый запасъ. Кромѣ того многіе приходы имѣютъ также ссудные провіантскіе магазины.

Таковые казенные запасные провіантскіе магазины, гражданскаго вѣдомства, находятся въ городахъ Выборгѣ и Кексгольмѣ; по 1 декабря 1849 года состояло во всѣхъ вмѣстѣ налицо провіанта 11,392 бочки ржи, 1,390 бочекъ ячменя 994 бочки овса, и 1,044 куля муки.

Слѣдующая таблица показываетъ количество провіанта въ приходскихъ ссудныхъ магазинахъ по 1 декабря 1848 года.

Уѣзды.	Бочекъ. Ржи.	Ячменя.	Овса.
Странда	«	«	«
Кюмене	1,335	76	104
Лапвеси	1,532	11	66
Яскисъ	643	63	«
Еврепе	1,925	415	533
Сальмисъ	149	«	«
Сердобольскій	595	69	«
Средне-Кексгольмскій	459	57	«
Южно-Кексгольмскій	340	72	«
Всего	6,978	763	703.

Относительно продовольствія народа.

По новѣйшему исчисленію поверхность губерніи занимаетъ 3,969,784 десятины.

Вотъ какимъ образомъ подраздѣляется это пространство:

Подъ городами . . .	298
Поля занимаютъ . . .	45,562
Луга	136,441
Кустарники и выгопы . .	873,102
Лѣса	909,107
Болота.	528,306
Воды	1,476,963
Всего	3,969,784

Отсюда видно, что поверхность занимаемая полями относится къ пространству губерніи какъ 1: 88.

Народонаселеніе губерніи простирается нынѣ до 248,475 человѣкъ обоего пола, слѣдовательно на каждаго жителя приходится около $^1/_6$ десятины пахатной земли.

Губернія платитъ ежегодно около 160,374 руб. сер. поземельной подати, т. е. средняя подать съ десятины, составляетъ около 4 коп. серебромъ.

Ни одинъ вопросъ въ Агрономіи и въ политической Экономіи не представляетъ такой важности, какъ тотъ, который относится къ продовольствію народа. Числа, которыя приведены будутъ нами, изображаютъ произведенія обыкновеннаго года. Въ урожайные годы они увеличиваются, въ дурные уменьшаются.

Все количество зерновыхъ хлѣбовъ производимыхъ Выборгскою губерніею простирается до 456,599 четвертей, а за исключеніемъ сѣменъ до 344,068 четвертей.

Количество зерновыхъ хлѣбовъ, употребляемыхъ въ пищу собственно людьми, какъ то пшеницы и ржи доходитъ до 166,968 четв. ячменя и овса составляетъ 177,100 четвертей.

Изъ 344,068 четв., остающихся на пропитаніе каждаго жителя и на кормъ домашнихъ его животныхъ приходится по 1 четв. 3 четв. и $^3/_5$ гарнца. Изъ хлѣбовъ употребляемыхъ въ пищу человѣкомъ, на долю каждаго жителя приходится неболѣе 5 четвериковъ $3^1/_4$ гарнца, количество весьма недостаточное. Въ обыкновенные годы цѣнность хлѣбовъ производимыхъ Выборгскою губерніею не превосходитъ 1,825,424 руб. сер.

Зерновые хлѣба, составлявшіе прежде главную пищу жителей, теперь становятся менѣе необходимыми, именно съ тѣхъ поръ какъ стали сѣять картофель, бобы, горохъ и болѣе занимается огородами.

Все это количество хлѣба при обыкновенныхъ урожаяхъ небываетъ достаточно для необходимаго продовольствія жителей и вомногихъ мѣстахъ губерніи случается иногда, что поселянинъ не ѣстъ хлѣба изъ одной чистой муки испеченнаго, а примѣшиваетъ въ него мелко истолченную солому, исландскій мохъ, сосновую кору, или что либо другое могущее сколько нибудь замѣнить хлѣбныя растѣнія.

Для улучшенія сельскаго хозяйства учреждена въ 1847 году въ селеніи Маскала, въ 5 вер. отъ города Выборга, образцовая Ферма, гдѣ преподаются наставленія въ хлѣбопашествѣ и луговодствѣ, въ воспитаніи скота и въ лучшемъ приготовленіи льна. Для этой цѣли пожертвовано Вильманстрандскимъ купцомъ Бѣловымъ 6,000 руб. сер.

Огородничество и садоводство.

Садоводство встрѣчаетъ великія препятствія состороны климата. Значительной величины огороды разведены только около городовъ; въ сельскомъ быту огородныя растѣнія воспитываются единственно помѣщиками и другими сельскими хозяевами благородныхъ сословій. Сады плодоносныхъ деревьевъ находятся въ нѣкоторыхъ мѣстахъ, болѣе всего въ южныхъ странахъ губерніи, гдѣ разведены яблони, вишни, крижовникъ и смородина. Изъ садовъ заслуживаетъ быть упомянутымъ принадлежащій Барону Николаю, монрепоскій садъ при г. Выборгѣ.

Луговодство.

Луговъ въ Выборгской губерніи имѣется вообще достаточное количество. Кирхшпили: Кюмене, Веккалаксъ, Выборгъ и С. Андрей изобилуютъ сѣнокосами, а обширные луга, озера Сувандо (въ Саккольскомъ кирхшпилѣ) доставляютъ столько сѣна, что излишекъ его вывозится въ С. Петербургъ. Но вообще обыватели весьма мало занимаются улучшеніемъ луговъ. Вомногихъ мѣстахъ на лугахъ неимѣется даже сараевъ, отъ чего сѣно, собранное на зиму въ стогахъ портится отъ дождевой воды и гніетъ.

Отъ высушенія и обработыванія болотъ въ сей губерніи можно современемъ ожидать не только умноженія сѣнокосовъ но и улучшенія самаго сѣна.

Луга предоставляются большею частію попеченію самой природы,

искуственное воздѣлываніе ихъ и засѣваніе испытываемо было только немногими владѣльцами обширнѣйшихъ помѣстьевъ.

Луга относятся къ пахатной землѣ какъ 3: 1 и ковсему пространству губерніи какъ 1: 27.

Время сѣнокоса обыкновенно бываетъ въ исходѣ іюля по новому стилю.

Слѣдующая таблица показываетъ урожай сѣна въ Выборгской губ.

Уѣзды.	Урожай. Сѣна пудовъ. Луговаго.	Лѣснаго.	Болотнаго.
Странда	624,725	268,575	«
Кюмене	562,500	373,350	178,725
Лапвеси	220,190	110,390	«
Яскисъ	446,270	345,680	«
Еврепе	330,775	216,350	«
Сальмисъ	272,890	143,200	64,000
Сердобольскій . . .	272,800	143,000	64,000
Средпе-Кексгольмскій .	330,799	202,000	«
Южно-Кексгольмскій .	287,000	176,000	2,000
Всего .	3,297,949	1,953,545	308,725

Все колпчество сѣна собираемаго въ губерніи составляетъ 5,560,219 пудовъ, а съ десятины 38 пудовъ.

Средняя его цѣна 22 коп. сер. за пудъ.

Средній доходъ съ луговой десятины 7 руб. 36 коп. сер.

Скотоводство.

Послѣ хлѣбопашества, скотоводство, и само по себѣ и какъ вспомогательное средство перваго, составляетъ главнѣйшую отрасль пропитанія жителей Выборгскэй губерніи. Важнѣйшій предметъ скотоводства состоитъ въ разведеніи рогатаго скота. И хотя Финскій скотъ обыкновенно бываетъ малорослъ что должно приписать нерачительному объ немъ попеченію и частому недостатку въ кормѣ, однакожъ онъ доставляетъ не только необходимое продовольствіе жителямъ всей страны, но и избытокъ для заграничнаго торга. Овцеводство находится на весьма низкой степени. Оно доставляетъ земледѣльцу для домашняго употребленія грубую шерсть. Въ позднѣйшее время, нѣкоторые изъ помѣщиковъ усугубили стараніе къ улучшенію овцеводства иноземными породами овецъ и тѣмъ доставили

для тонкихъ суконъ немного шерсти, хотя она ни какъ не можетъ равняться съ иностранною.

Финскія лошади вообще малорослы и бываютъ обыкновенно не выше $2^1/_4$ шведскихъ локтей, но стройны, сильны и легки на бѣгу. Для большаго споспѣшествованія успѣхамъ скотоводства, не только разрѣшенъ безпошлинный вывозъ масла, сыру, говяжьяго и свинаго мяса, рогатаго скота, овецъ и свиней, но еще назначены преміи для лучшаго качества таковыхъ произведеній. Для улучшенія породъ лошадей, назначены ежегодныя денежныя выдачи. Скотоводство терпитъ часто великій вредъ отъ хищныхъ звѣрей. Не смотря на то что въ каждомъ приходѣ стараются уменьшать сіе зло, назначеніемъ особыхъ звѣриныхъ охотъ, и что охота составляетъ немаловажный промыслъ поселянина, преимущественно въ странахъ сѣверныхъ, гдѣ весьма часто охотникъ отправляется одинъ на медвѣдя и убиваетъ его; хищные звѣри еще мало истреблены.

Въ позднѣйшія времена начали назначать преміи за каждаго убитаго хищнаго звѣря.

Названіе уѣздовъ.	Число скота. Лошад.	Рогат.	Мѣлкаго.
Странда	3,772	13,225	16,080
Кюмене	4,540	22,430	22,400
Лапвеси	3,573	9,650	12,683
Яскисъ	3,657	12,440	13,460
Еврепе	3,597	10,352	18,555
Сольмисъ	3,000	7,000	6,000
Сердобольскій	2,347	7,070	6,140
Средне-Кексгольмскій	3,337	10,544	14,111
Южно-Кексгольмскій	4,839	13,099	17,263
Итого	32,662	105,610	136,282

На каждый дворъ приходится среднимъ числомъ.

Лошадей	2
Рогатаго скота	6
Овецъ	10
Свиней	3

Собственно такъ называемыхъ конскихъ и овчарныхъ заводовъ нѣтъ въ Выборгской губерніи.

Средніе цѣны произведеній скотоводства на мѣстѣ.

	Серебромъ.	
	Руб.	Коп.
Быки	10	50
Коровы	5	70
Овцы	«	90
Свиньи	2	90
Лошади	35	«
Пудъ масла коровьяго .	3	70
Сала	4	30
Шерсти	7	70
Мяса	1	14

Лѣсоводство.

Лѣса въ Выборгской губерніи весьма незначительны. Во многихъ кирхшпиляхъ жители нуждаются въ лѣсѣ даже для необходимыхъ надобностей, отъ чего и деревни весьма худо выстроены. Въ сѣверной части губерніи, особенно въ кирхшпиляхъ: Суо-ярви, Корписелкя и Суйстама, хотя остается еще довольно лѣсовъ, но по значительному числу пильныхъ мѣльницъ, и изготовленію множества досокъ, вѣроятно и тамъ вскорѣ истребятся лѣса.

Болота и песчаныя горы покрыты весьма мѣлкимъ и рѣдкимъ сосновымъ лѣсомъ, а большая часть каменныхъ горъ совершенно безлѣсны.

Произведенія лѣсоводства составляютъ важнѣйшій предметъ торговли и получаются болѣе изъ внутреннихъ и сѣверныхъ странъ губерніи.

Пространство занимаемое лѣсами составляетъ въ общей сложности немного менѣе $^1/_4$ всей поверхности губерніи. Лѣса большею частію предоставляются попеченію самой природы. Такъ какъ во многихъ мѣстахъ они еще нераспредѣлены на имѣнія, то не возможно иначе означать количество частныхъ и казенныхъ лѣсовъ, какъ въ общей сложности. Обработываніе лѣсныхъ произведеній составляетъ важнѣйшій источникъ доходовъ для обывателей, сбывающихъ это произведеніе въ городахъ. Пильныя мѣльницы доставляютъ большое количество досокъ. Также добывается поташъ, деготь и смола. Кромѣ того приготовляется множество толстыхъ или планковыхъ досокъ и стропильныхъ брусьевъ для заграничнаго торга. Дрова вывозятся во множествѣ въ С. Петербургъ.

Среднія цѣны на мѣстѣ.

	Серебромъ
Сажень дровъ сосновыхъ	1 руб. 50 коп.
— березовыхъ	1 — « —
Бочка дегтю	2 — 80 —
Стропильнаго бревна длиною въ $4^1/_2$ сежени	« — 30 —
Дюжина обыкновенныхъ досокъ . .	« — 90 —
— балокъ и брусьевъ	3 — « —
— планковыхъ досокъ . . .	3 — « —

Судостроеніе.

Во всѣхъ городахъ, при морскомъ берегу лежащихъ, строятся купеческіе корабли, каждый изъ нихъ среднимъ числомъ поднимаетъ грузъ въ 95 ластовъ, считая ластъ въ 12 четвертей. Кромѣ того, сами жители живущіе въ шкерахъ и по морскимъ берегамъ, строятъ значительное число малыхъ судовъ, изъ которыхъ каждое поднимаетъ грузъ въ 5 или болѣе ластовъ. Самые лучшіе кораблестроители бываютъ изъ Эстерботніи. Цѣнность купеческихъ кораблей бываетъ отъ 3000 до 6000, а малыхъ судовъ отъ 100 до 1000 руб. серебромъ.

Рыбная ловля.

Какъ прибрежныя части моря, такъ равно и внутреннія воды изобилуютъ рыбою и рыбная ловля составляетъ важную часть пропитанія жителей. Въ шкерахъ этотъ промыслъ составляетъ главнѣйшее занятіе жителей; въ морѣ ловится множество салакушки. Къ важнѣйшему роду рыбъ, ловимыхъ въ Выборгской губерніи принадлежитъ лохъ (Salmo-criox) водящійся во множествѣ въ рѣкѣ Кюмени равно какъ въ озерахъ, имѣющихъ сообщеніе съ помянутою рѣкою.

Среднія цѣны на мѣстѣ.

	Серебромъ
Пудъ лоху соленаго	3 руб. 20 коп.
Бочка салакушки (вѣсомъ 8 пудъ 24 фунта)	5 — 46 —

Звѣриная ловля.

Охота составляетъ значительный промыслъ поселянина, въ особенности въ странахъ болѣе лѣсистыхъ, гдѣ стрѣляютъ медвѣдей, волковъ, рысей, лисицъ, зайцевъ и проч. Изъ дикихъ птицъ болѣе

всего глухарей, тетеревовъ, бѣлыхъ куропатокъ и рябчиковъ. Звѣриныя шкуры и дичь сбываются въ городахъ.

Среднія цѣны.

	Серебромъ
За медвѣжью шкуру	отъ 6 до 8 руб.
— волчью шкуру	— 2 — 3 —
— лисью шкуру	— 1½ до 2 —

ЧИСЛО РЕМЕСЛЕННИКОВЪ И ОБЩЕЕ НАПРАВЛЕНІЕ РЕМЕСЛЕННОЙ ДѢЯТЕЛЬНОСТИ.

Въ силу существующихъ въ Финляндіи постановленій, никакая отрасль торговли, ремеслъ и промышленности, никогда неможетъ быть предоставлена одному лицу, въ видѣ исключительной привилегіи или монополіи, но совершенно свободная соревновательность должна одушевлять народную промышленность и торговлю. Въ классѣ ремесленниковъ существуютъ цехи, но отдѣльное ихъ составленіе противузаконно.

Число ремесленническихъ мастеровъ.

Въ городахъ	418
— уѣздахъ	759
Всего	1177 чел.

ФАБРИКИ И ЗАВОДЫ

За исключеніемъ фабрикъ и заводовъ казеннаго вѣдомства, большая часть фабричныхъ и мануфактурныхъ заведеній незначительна по ихъ производительности. Кирпичные заводы находятся вездѣ въ большемъ количествѣ.

Среднія цѣны на мѣстѣ:

	Серебромъ
Пудъ желѣза	1 руб. « коп.
— крицы	« — 50 —
— мѣди (въ сыромъ составѣ) . .	8 — « —
— свинцу	10 — « —

Число находящихся въ губерніи мѣльницъ достаточно для снабженія ея мукою.

Число привилегированныхъ мѣльницъ въ губерніи.

мукомольныхъ	212
пильныхъ	7

Таблица подъ *№* 4 показываетъ число заводовъ, мѣру ихъ производства и цѣнность производимаго.

На всѣхъ желѣзныхъ заводахъ приготовляется желѣзо изъ болотной руды.

Слѣдующая таблица показываетъ число фабрикъ цѣнность производимаго и число работниковъ.

Въ какихъ кирхшпиляхъ.	Въ какихъ городахъ и селеніяхъ.	Фарфоровая	Зеркальная	Стеклянная	Свѣчная	Цикорная	Канатная	Табачная	Мыльная	Цѣнность производимаго серебромъ рубли	Число работниковъ
Выборгскій . .	Хертуала . . .	«	«	«	«	1	«	«	«	700	3
	Монрепо . . .	«	«	«	«	1	«	«	«	685	6
Руйселе	Суотніеми . . .	1	«	«	«	«	«	«	«	13,000	61
Нюкирко . . .	Іеппиле . . .	«	«	1	«	«	«	«	«	12,012	21
	Лейстиле . . .	«	«	1	«	«	«	«	«	15,416	21
Выборгскій . .	Г. Выборгъ. . .	«	«	«	«	«	«	«	1	590	1
	Кирьола . . .	«	«	«	1	«	«	«	«	28,970	5
	Терваіоки . . .	«	«	«	«	«	«	«	1	4,600	4
	Г. Выборгъ . .	«	«	«	«	«	«	1	«	3,000	2
	Хертуала . . .	«	«	«	«	«	1	«	«	3,800	5
	Роккала . . . (Принадлежащая Императорскому Кабинету).	«	1	«	«	«	«	«	«		

Сверхъ сего.

Особенно привилегированные винокурные заводы:

Въ Кирхшпилѣ	Кипивебѣ.	1.
	Пюхеярви.	1.
	Саккола.	1.
	Ведерлаксѣ	2.
	Выборгскомъ. . . .	6.
	Вехкалаксѣ	2.
	Секкіярви.	1.
	Раутусѣ	2.
	Сальмисѣ.	1.
	Всего.	17.

Примѣчаніе: Куреніе вина предоставлено всякому владѣтелю земли за установленную въ казну пошлину и по опредѣленнымъ срокамъ. Собственныхъ винокуренныхъ заводовъ имѣется только 17 вышеозначенныхъ.

Въ Выборгской губерніи находятся многія значительныя гранитныя ломки. Изъ нихъ замѣчательнѣйшая Пютерлакская въ кирхшпилѣ Ведерлаксѣ, которая доставила гранитъ для колосальнаго памятника Императору Александру, равно и колонны для Исакіевскаго сбора.

Памятникъ Императору Александру, добытый изъ Пютерлакской гранитной ломки въ кирхшпилѣ Ведерлаксѣ 1830 и 1831 годовъ.

	Длина.	Ширина.	Число работников.	Время работы.	Подряд. сумма. За работу. рубли	За перевозъ вод. въ С. Петербургъ. ассигнац.
Колонна. . .	14 саженъ 8 вершк.	попереч. 2 сажен.	275.	18 мѣсяц.	150,000.	100,000.
Пьедесталь	3 сажени	въ квад.	120.	6 мѣсяц.	175,000.	
8 камней.	отъ 7 до 8 арш.	отъ 2 до 3 аршин.	50.	6 мѣсяц.	36,000.	75,000.

Сверхъ подрядной суммы издержано было 50,000 руб. ассигнаціями, для построенія каменнаго моста на берегу у самой ломки.

Въ Выборгской губерніи (уѣзда Еврепе, кирхшпиля Кивинебъ) находится оружейный заводъ въ селѣ Сестрорѣцкомъ, который состоитъ подъ вѣдомствомъ артиллерійскаго департамента.

Торговля.

Выборгская губернія производитъ довольно значительную внутреннюю и заграничную торговлю. Доказательствомъ постепеннаго распространенія торговли служитъ увеличившееся количество купеческихъ кораблей и прочихъ судовъ и значительное увеличеніе въ послѣдніе годы мѣны товаровъ. Для большаго оживленія торговли, Высочайшимъ постановленіемъ, состоявшимся въ 1830 году, разрѣшено всѣмъ жителямъ Финляндіи производить вывозимыми товарами торговлю во всѣхъ внутреннихъ и заграничныхъ торговыхъ мѣстахъ Балтійскаго моря.

Ввозъ хлѣба, по причинѣ частыхъ неурожаевъ, нерѣдко дѣлающійся необходимымъ, производитъ рѣшительное вліяніе на перевѣсъ торговли.

Внутренняя.

Предметами внутренней торговли служатъ преимущественно произведенія земледѣлія и скотоводства: крестьянское сукно, полотно'

рыба и проч. Главнѣйшими торговыми пунктами для внутренней торговли, въ особенности во время ярмарокъ, служатъ:

Ярмарки: въ Выборгѣ . . . . — февралѣ и сентябрѣ.
— Сердоболѣ . . . — январѣ и іюлѣ.
— Кексгольмѣ . . — февралѣ и сентябрѣ.
— Вильманстрандѣ — мартѣ и октябрѣ.
— Фридрихсгамѣ . — январѣ и октябрѣ.

В н ѣ ш н я я.

Привозъ. Главнѣйшими предметами заграничнаго ввоза суть: соль, желѣзо, желѣзныя и стальныя издѣлія, мѣдь и другіе металлы и металлическія издѣлія, рыба, преимущественно сельди и треска, далѣе краски, табакъ, вина, аракъ, ромъ, плоды и пряности, сахаръ, кофе, чай, шелковыя, льняныя и бумажныя матеріи, фаянсъ, стеклянныя вещи, аптекарскіе товары, сургучь, писчая бумага и проч.

Отвозъ. Предметами вывоза изъ губерніи служатъ преимущественно произведенія лѣсовъ и скотоводства. Важнѣйшія произведенія для заграничной торговли суть: разнаго рода доски, балки, брусья, бревна, поташъ, деготь, смола, дрова, береста, деревянная посуда, разныя суда и т. п.

Изъ произведеній скотоводства: рогатый скотъ, овцы, свиньи, говяжье, баранье и свиное мясо, масло коровье, сыръ, сало, выдѣланныя и сырыя кожи. Рыбные промыслы доставляютъ: салакушку, лоховину и другіе роды рыбъ. Наконецъ вывозятся также мѣха и дичь. Болѣе всего вывозятся планковыя доски и коровье масло. Дрова вывозятся съ береговъ Финскаго залива и Ладожскаго озера.

Слѣдующая таблица показываетъ цѣнность вывозныхъ и привозныхъ товаровъ и таможенную пошлину съ нихъ, 1846, 1847 и 1848 г.

Таможни.	Въ котор. году.	Цѣнность отвоза.		Цѣнность привоза.		Таможенныя пошлины.	
		С е р е б р о м ъ.					
		Рубли.	К.	Рубли.	К.	Рубли.	К.
Въ г. Выборгѣ . .	1846	365,627	24	382,160	90	128,541	70
	1847	461,274	1	460,812	73	138,980	57
	1848	383,895	«	401,727	31	155,326	34
— — Фридрихсгамѣ	1846	168,646	37	207,438	33	15,588	34

Въ г. Фридрихсгамѣ	1847	130,804	13	209,774	4	18,335	65
	1848	137,295	11	219,282	32	19,206	31
Всего въ теченіи 3-хъ лѣтъ	«	1,647,541	86	1,881,195	63	475,978	91

Изъ сего видно, что въ теченіи этихъ трехъ лѣтъ, цѣнность привозимыхъ въ губернію товаровъ превышаетъ цѣнность вывезенныхъ изъ ней товаровъ и что торговый балансъ къ невыгодѣ губерніи за это время составляетъ всего 233,653 руб. 77 коп. серебромъ.

Таможенныя пошлины составляли въ теченіи этихъ трехъ лѣтъ всего 475,978 руб. 91 коп. сер.

Неблагопріятное для Выборгской губерніи отношеніе между привозомъ и вывозомъ покажется не столь значительнымъ, если принять въ соображеніе, что большая часть преимущественно изъ Россіи ввезеннаго хлѣба, назначена была для продовольствія расположенныхъ въ губерніи войскъ и что въ означенное количество привоза включены также необходимые для Русскаго войска товары, которые покуплены на Финскіе капиталы и вообще небыли потребностію осѣдлыхъ жителей страны. Къ этому можно прибавить еще и то, что означенная здѣсь сумма за вывезенные товары, означена по цѣнамъ обошедшимся на мѣстѣ ихъ заготовленія т. е. здѣсь въ губерніи, а не по цѣнамъ полученнымъ за нихъ на пунктахъ ихъ сбыта, т. е. заграницу.

Привозные товары получаются изъ Англіи, Франціи, Швеціи и Россіи, а соли большею частію изъ Англіи и Испаніи. Вывозные товары сбываются въ Англію, Францію, Швецію и Россію, а планковые доски, балки, брусья и бревна, вывозятся большею частію въ Испанію и Алжирію, гдѣ напримѣръ за дюжину планковыхъ досокъ получается 8 руб. сер., стоившихъ здѣсь на мѣстѣ т. е. въ Выборгской губерніи 3 руб. сер.

Слѣдующая таблица показываетъ число судовъ и величину ихъ.

Города.	Число судовъ	Ластовъ.
Въ Выборгѣ . .	14	1,816
— Фридрихсгамѣ .	17	1,152
Итого .	31	2,968.

Примѣчаніе: ластъ имѣетъ 12 четвертей.

Кромѣ того есть значительное число меньшихъ судовъ, которые плаваютъ частію около береговъ Финляндіи, частію отправляются

въ Россію и Швецію. Число ихъ въ губерніи простирается до 432 съ общимъ грузомъ въ 7,501 ластъ

Число экипажа каждаго изъ нихъ обыкновенно бываетъ отъ 2 до 5 человѣкъ.

Цѣны купеческихъ кораблей бываютъ отъ 3 до 6,000 или болѣе, а меньшихъ судовъ отъ 200 до 1000 рубл. сер.

Сверхъ того имѣется въ г. Выборгѣ 2 параходныя судна, каждое изъ нихъ силою въ 40 лошадей.

Слѣдующая таблица показываетъ порядокъ по торговой значительности, число лавокъ, винныхъ и другихъ погребовъ.

Порядокъ городовъ.	Число лавокъ	Число погребовъ.
Выборгъ	49	3
Фридрихсгамъ . . .	15	1
Кексгольмъ . . .	12	3
Сердоболь . . .	13	1
Вильмандстрандъ . .	9	5
Всего . .	98	13

V. ОБРАЗОВАННОСТЬ.

Религіозная.

Въ половинѣ XII столѣтія Король Шведскій Эрикъ Святой, въ сопровожденіи Упсальскаго Епископа Генриха Святаго, признаннаго потомъ покровителемъ Финской церкви, первый началъ съ мечемъ въ рукѣ проповѣдывать Финнамъ христіанскую вѣру, Римскаго исповѣданія. Послѣ кровопролитной войны, продолжавшейся 166 лѣтъ, во время которой Финны нерѣдко получали помощь отъ Руссовъ, наконецъ утверждено было въ Финляндіи, вмѣстѣ съ господствомъ Шведовъ, Римское исповѣданіе. Густавъ Ваза ввелъ Лютеранское, и въ 1554 году раздѣлилъ церковь, (которая во времена Католическія управлялась однимъ только Епископомъ Абоскимъ) на два Епископства, съ особеннымъ для каждаго Епископомъ, изъ которыхъ одинъ имѣлъ свое пребываніе въ г. Або, другой въ Выборгѣ.

Съ присоединеніемъ Выборга по Нюстадскому миру къ Россіи, Выборгское Епископство переведено было въ г. Борго, гдѣ и осталось по настоящее время.

Въ духовномъ отношеніи Выборгская губернія состоитъ подъ вѣдомствомъ Боргоскаго Епископа и Соборнаго Капитула и раздѣляется на пробства или контракты, съ отдѣльнымъ начальникомъ,

Контрактъ-пробстъ, который кромѣ того есть и главный пасторъ прихода или кирхшпиля.

Выборгская губернія раздѣлена на 6 пробствъ и 36 главныхъ приходовъ или Пасторствъ. Пасторъ обыкновенно имѣетъ при себѣ Адъюнкта, который служитъ ему помощникомъ. Духовенству назначены отъ казны земли или помѣстья называемыя жильемъ (Prästbol).

Сверхъ сего, оно получаетъ содержаніе натурою, непосредственно отъ приходовъ; только Адъюнкты содержатся на жалованьѣ своихъ главныхъ пасторовъ.

Христіане всѣхъ исповѣданій и сектъ имѣютъ полную свободу въ отправленіи своихъ обрядовъ и могутъ быть Финляндскими согражданами, хотя господствующею вѣрою считается Лютеранско-Евангелическая, и исповѣдатели ея пользуются всѣми правами гражданства.

Съ 1741 года Реформаты, касательно правъ гражданства, сравнены совершенно съ Лютеранами; а съ 1828 года, равно и всѣ Финскіе граждане Греко-Россійскаго исповѣданія получили право вступать въ Финляндскую службу.

Впрочемъ не смотря на совершенную вѣротерпимость всѣхъ христіанскихъ исповѣданій, существуетъ постановленіе, въ силу котораго гражданинъ, рожденный и воспитанный въ господствующей религіи, когда перемѣняетъ ее на другую, изгоняется и лишается всѣхъ правъ гражданства и наслѣдства.

Дѣти родившіеся отъ родителей разнаго вѣроисповѣданія, крестятся въ вѣру исповѣдуемую отцемъ.

Число церквей лютеранскихъ каменныхъ . . . . 6.
деревянныхъ . . . 43.

Всего. 49.

Въ г. Выборгѣ есть Нѣмецкій лютеранскій приходъ, состоящій изъ 363 человѣкъ, тамъ есть тоже церковь Римско-Католическая; патеръ ея—Доминиканъ.

Протоіерей Выборгской поставленъ ближайшимъ настоятелемъ Финляндскаго Русскаго Духовенства и имѣетъ надзоръ надъ всѣми Русскими приходами и церквами въ Финляндіи находящимися, исключая военныхъ, подчиненныхъ особому благочинному, имѣющему пребываніе въ Свеаборгѣ.

Монастыри.

Въ Выборгской губерніи есть два Русскихъ монастыря. Одинъ изъ нихъ находится на островѣ Ладожскаго озера, называемомъ Вала-

мо, который имѣетъ въ длину 8 верстъ и лежитъ въ 40 верстахъ отъ Сердоболя. Монастырь сей, основанный какъ полагаютъ въ 992 году, былъ нѣсколько разъ опустошаемъ въ продолженіе войнъ Россіи съ Швеціею, но въ 1718 году обстроенъ снова, снабженъ богатыми вкладами и нынѣ принадлежитъ къ числу первоклассныхъ. Другой монастырь находится также на Ладожскомъ озерѣ въ 5 верстахъ отъ западныхъ береговъ, на островѣ Коневцѣ, лежащемъ къ юговостоку отъ Кексгольма и имѣющемъ въ длину 5, а въ ширину 3 версты. Этотъ монастырь основанъ въ 1393 году. Въ 1610 году, когда монахи, по причинѣ войны, удалились въ Новгородъ, онъ былъ уничтоженъ; но въ 1716 году снова выстроенъ.

Умственная.

Ходъ и степень просвѣщенія Финновъ вообще, описаны подробно въ военно-статистическихъ описаніяхъ Абоско-Біернеборгской и Нюландской губерній.

Въ 1821 году переведенъ былъ Финляндскій кадетскій корпусъ изъ селенія Гапаніеми (Куопіоской губерніи) въ г. Фридрихсгамъ. При Корпусѣ состоитъ Директоръ 1, Инспекторъ классовъ 1 и 18 учителей.

Число кадетъ на казенномъ содержаніи .	105
— — — собственномъ — .	25
Всего. . .	130

Библіотека Финляндскаго кадетскаго корпуса имѣетъ около 12,000 томовъ и 600 номеровъ изъ географическихъ картъ, рисунковъ для естественной исторіи, переодическихъ сочиненій и проч.

Впрочемъ въ этомъ числѣ книгъ почти половина состоитъ изъ дуплетовъ, назначенныхъ для ежедневнаго употребленія кадетъ. Ежегодная сумма на приумноженіе библіотеки, проспрается до 1,070 руб. сер. Кромѣ библіотеки, корпусъ имѣетъ изъ учебныхъ собраній: Музеумъ изъ 400 нумеровъ; минеральный кабинетъ изъ 500 нумеровъ; около 200 физическихъ, математическихъ и геодезическихъ инструментовъ. Сверхъ сего собраніе артиллерійскихъ моделей и одну модель съ снарядами и орудіями для осады и обороны крѣпостей значительной величины по системѣ Кармонтеня.

За исключеніемъ Финляндскаго кадетскаго корпуса всѣ прочіе учебныя заведенія находящіяся въ губерніи, состоятъ подъ управленіемъ Епископа и собраннаго капитула въ г. Борго.

Въ Выборгской губерніи находится теперь Гимназія, учрежденная въ г. Выборгѣ. При гимназіи состоятъ: 11 лекторовъ, одинъ адъюнктъ и 5 учителей для Русскаго, Французскаго, и Нѣмецкаго языковъ, пѣнія, рисованія и гимнастики.

Учебнымъ языкомъ въ училищахъ Выборгской губерніи прежде былъ Нѣмецкій, но нынѣ принятъ Шведскій, за исключеніемъ однакожъ обученія Исторіи, Географіи, Статистики, и Литтературы Россійской, кои преподаются на Русскомъ языкѣ.

Библіотека Выборгской гимназіи имѣетъ около 5,700 томовъ. Годовая сумма на приумноженіе библіотеки простирается до 150 руб. сер. Съ недавняго времени, духовенство рѣшилось составить по библіотекѣ въ каждомъ пробствѣ. Сверхъ сего есть привилегированная библіотека для чтенія въ г. Выборгѣ имѣющая 3,750 томовъ.

Почти во всѣхъ кирхшпиляхъ Выборгкой губерніи есть приходскіе учителя, обязанность коихъ состоитъ въ обученіи крестьянскихъ дѣтей чтенію.

Въ городахъ Выборгѣ и Сердоболѣ есть по одной типографіи.

Слѣдующая таблица показываетъ число учебныхъ гражданскихъ заведеній въ Выборгской губерніи, равно и число учителей, учительницъ и учащихся въ нихъ въ 1849 году.

Учебныя гражданскія заведенія.		Учителей.	Учительницъ.	Учащихся.
Въ г. Выборгѣ	Гимназія	16	«	71
	Низшее Елементарное училище	1	«	32
	Высшее училище для дѣвицъ	3	2	42
	Низшее училище для дѣвицъ	1	«	31
Фридрихсгамѣ	Высшее Елементарное училище.	9	«	41
	Низшее Елементарное училище.	1	«	17
	Училище для дѣвицъ	1	1	28
Вильманстрандѣ	Низшее Елементарное училище	2	«	10
Кексгольмѣ	Низшее Елементарное училище	3	«	13
Сердоболѣ	Низшее Елементарное училище	3	«	26
	Всего	40	3	311

И такъ въ 10 учебныхъ заведеніяхъ было 311 учащихся. Полагая народонаселеніе губерніи 248,475 душъ, найдемъ во числѣ 798 человѣкъ жителей одного учащагося. Впрочемъ по числу учениковъ находящихся въ общественныхъ учебныхъ заведеніяхъ, ни какъ нельзя навѣрное заключить объ общемъ числѣ учащихся во всей

губерніи, по той причинѣ, что многія обучаются въ частныхъ институтахъ и школахъ.

Господствующая вѣра (т. е. Лютеранско-Евангелическое исповѣданіе) имѣетъ большое вліяніе на народное просвѣщеніе, постановленіемъ чтобы каждый исповѣдатель ея, достигшій совершеннолѣтія, умѣлъ свободно читать печатныя книги, зналъ наизусть катихизисъ и имѣлъ ясныя понятія о вѣрѣ и ея догматахъ. Безъ исполненія этихъ условій никто, изъ какого бы класса народа небылъ не можетъ быть допущенъ къ Св. причащенію, ни пріобрѣсть гражданское право въ должности и порученности, зависящихъ отъ выбора и довѣренности гражданскихъ обществъ, ни даже вступить въ законный бракъ. Пасторъ, капелланы и ихъ адъюнкты всѣ вмѣстѣ объѣзжая разъ въ годъ приходъ, дѣлаютъ тогда испытаніе народу.

Впрочемъ духовенство имѣетъ полезное вліяніе на народъ, бывая его наставниками не только въ дѣлахъ религіозныхъ, но и въ нравственномъ и въ хозяйственномъ быту.

Благотворительныя заведенія.

По существующимъ въ Финляндіи узаконеніямъ, каждый кирхшпиль или приходъ обязанъ имѣть попеченіе, о призрѣніи своихъ бѣдныхъ и надзоръ за ними порученъ приходскому пастору.

Значительнѣйшія заведенія для призрѣнія бѣдныхъ учреждены въ городахъ.

Въ селеніи Нюгордѣ въ кирхшпилѣ Выборгскомъ есть Воспитательный домъ и училище для дѣтей бѣдныхъ родителей.

Касательно попеченія о здоровьѣ, губернія раздѣлена на 4 округа Выборгскій, Вильманстрандскій, Кексгольмскій и Сердобольскій, изъ которыхъ каждый ввѣренъ надзору одного провинціальнаго лекаря.

Губернскій лазаретъ находится въ г. Выборгѣ. Также и лазаретъ при Выборгскомъ исправительномъ домѣ.

Въ случаѣ эпидемическихъ болѣзней, каждый кирхшпиль или приходъ, обязанъ учреждать и содержать на своемъ иждивеніи больницу для своихъ жителей.

Судебная часть.

Судебная часть губерніи основана на общихъ въ Финляндіи существующихъ правахъ. Высшую судебную инстанцію въ губерніи составляетъ Выборгскій Гоффгерихтъ, основанный въ благополучномъ царствованіи Государя Императора Николая I въ 1839 году. Гоффгерихту подчинены всѣ низшіе суды.

Выборгскій гофгерихтъ состоитъ изъ президента, 4 совѣтниковъ, 6 ассессоровъ, секретаря, адвокатъ-фискала и нужнаго числа чиновниковъ.

Лагманскій судъ составляетъ ближайшую низшую инстанцію гофгерихта и вѣдаетъ только гражданскія дѣла. Этотъ судъ производится одинъ разъ въ годъ, въ извѣстномъ опредѣленномъ мѣстѣ. Въ немъ присутствуютъ лагманъ (главный земскій судья) и 12 избранныхъ изъ поселянъ засѣдателей.

Самую низшую инстанцію земскаго суда, составляетъ уѣздный судъ, подъ предсѣдательствомъ герадсъ-гевдинга (уѣзднаго земскаго судьи), имѣя сочленами 12 выбранныхъ изъ поселянъ засѣдателей.

Въ городахъ судная часть завѣдывается ратгаузами, въ которыхъ присутствуютъ бургомистръ и нѣкоторые выбранные изъ гражданъ ратмана.

Изъ ратгаузовъ аппелляціи идутъ въ гофгерихтъ.

Кромѣ того есть горный судъ (Bergs-Ting) который рѣшаетъ дѣла, относящіяся къ горнымъ промысламъ.

Изъ вѣдомости о числѣ лицъ, осужденныхъ за тяжкія преступленія по Выборгской губерніи видно, что въ въ 1846 году было 165, въ 1847 году 116 и въ 1848 году 145, всего въ теченіе этихъ трехъ лѣтъ 426 человѣкъ осужденныхъ, изъ коихъ наибольшее число за кражу и потомъ за лживые доносы и обиду родителей; среднимъ числомъ въ годъ на 1749 человѣкъ приходится одинъ преступникъ.

Въ г. Выборгѣ есть смирительный рабочій домъ для мужчинъ; и въ г. Вильманстрандѣ такой же домъ для женщинъ.

ОПИСАНІЕ ГОРОДОВЪ И ЗАМѢЧАТЕЛЬНѢЙШИХЪ МѢСТЪ ВЪ ВЫБОРГСКОЙ ГУБЕРНІИ.

1) Историческія и Статистическія свѣдѣнія о городахъ.

Выборгъ, (по фински Выпури) губернскій городъ, второклассная крѣпость, одинъ изъ древнѣйшихъ и значительнѣйшихъ городовъ Финляндіи, лежитъ на берегу Финскаго залива, подъ 60° 42′ сѣверной широты. Лежащая при городѣ древняя крѣпость, называемая Выборгскимъ Замкомъ (Wiborgs-lott), построена была въ 1293 году тогдашнимъ правителемъ Швеціи Торкелъ-Кнутсономъ. Вѣроятно и городъ основанъ былъ въ тоже время. Городъ и замокъ осаждены были Русскими войсками въ 1322, 1359, 1496 и 1706 годахъ. Въ 1710 Петръ Великій взялъ городъ послѣ осады продолжавшейся 13 недѣль. Городскія укрѣпленія, начатыя 1477 г. Эрикомъ Тоттъ,

были потомъ увеличены и усовершенствованы Шведскимъ Королемъ Густавомъ 1, Петромъ Великимъ и Императрицею Анною и состоятъ изъ 7 бастіоновъ и двухъ люнетовъ.

Большіе пожары случились 1457, 1682, 1690, 1793, 1817, и 1834 годахъ.

Пространство подъ городомъ и тремя предмѣстіями: Нейситніеми, Пансарлаксъ и С. Петербургское, всего 80 десятинъ.

Число домовъ: каменныхъ . . . 120.
деревянныхъ . . 521.
Всего . 641.

Общественныя зданія. Каменныя: Замокъ, 6 церквей а именно: три Лютеранскія, Шведская, Финляндская и Нѣмецкая; двѣ Грекороссійскія и Католическая. Дома: гофгерихта, губернскаго правленія, комендантскаго, ордонансъ-гауза, почтовой конторы, гимназіи, дѣвичей школы, элементарнаго училища, провіантскаго комиссіонерства, губернской землемѣрской конторы, губернской больницы, 10 казармъ, 3 провіантскихъ магазина, тюрьма, ратуша, домъ дворянскаго собранія, театра. *Деревянныя*: военный госпиталь, 3 казармы и рабочій домъ.

Всѣ улицы и площади въ самомъ городѣ вымощены.

Общія присутственныя мѣста: гофгерихта, губернское правленіе, контора банка. *Училища*: гимназія, низшее элементарное училище, воскресная школа и училище для дѣвицъ.

Мѣстныя присутственныя мѣста: магистратъ, городская полиція, почтовая контора и таможня.

Въ городѣ есть рабочій и смирительный дома.

Народонаселеніе по спискамъ за 1849 годъ составляетъ: городскихъ жителей 4,860, а квартирующихъ тамъ воинскихъ чиновъ 1,890; всего 6,750 человѣкъ.

Пасторъ кирхшпиля Выборгскаго есть и пасторъ города. Городъ имѣетъ двухъ капелановъ. Сверхъ сего Нѣмецкій лютеранскій приходъ имѣетъ своего пастора, а Грекороссійскій приходъ имѣетъ своего протоіерея и двухъ священниковъ.

Число медиковъ: лазаретный 1, городской физикъ 1, а при военномъ госпиталѣ 5.

2 аптеки: городская и военно-госпитальная.

Содержаніе 114 бѣдныхъ обходится ежегодно въ 1,789 руб. сер.

Ярмарки бываютъ въ февралѣ и сентябрѣ.

Средняя цѣна за бочку соли была 2 руб. 39 коп. серебромъ.

Купеческихъ судовъ 14, съ общимъ грузомъ въ 1,816 ластовъ.

Пароходовъ 2, каждый изъ нихъ силою въ 40 лошадей.

Фабрики: мыльная 1, табачная 1.

Купцовъ 142, торгующихъ мѣщанъ 37, лавокъ 49, корабельныхъ шкиперовъ 15, купеческихъ матросовъ 81, ремесленниковъ, мастеровъ 56, ихъ учениковъ 149, трактировъ и погребовъ 3, городскіе доходы 15,150 руб., расходы 14,398 руб. серебромъ. Типографія 1, книжная лавка 1, количество купеческихъ капиталовъ составляетъ 702,500 руб. серебромъ.

Фридрихсгамъ, городъ и второклассная крѣпость лежитъ подъ 60° 34′ 4″ сѣверной широты на берегу Финскаго залива въ кирхшпилѣ Вехкалаксѣ. Городъ основанъ 1632 года и именовался до 1723 года Вехкалакскомъ. Во время войны 1712 года онъ былъ почти совсѣмъ разрушенъ. Городскія укрѣпленія, начатыя въ 1722 году, были потомъ увеличены и усовершенствованы 1741, 1742 и 1790 годовъ. Западная часть ихъ построена по второй системѣ Вобана, а восточная по третьей его системѣ. Онѣ состоятъ изъ 7 бастіоновъ, изъ коихъ одинъ съ казематомъ, и 2-хъ люнетовъ съ казематами. Въ 1836 году крѣпость была упразднена. Большіе пожары случились въ 1821 и 1840 годахъ.

Городъ или крѣпость имѣетъ 4 предмѣстья: Выборгское, Сандбю, Савиніеми и Сокнегольмъ. Подъ городомъ находися 35 десятинъ земли, а подъ предместьями 36 десятинъ. Число домовъ въ городѣ и въ предмѣстьяхъ вмѣстѣ составляетъ всего 313.

Въ городѣ находится: Финлядскій Кадетской Корпусъ, высшее и низшее элементарное училища, училище для дѣвицъ, почтовая контора и таможня.

Городъ имѣетъ 4 пожарныя трубы.

Пасторъ кирхшпиля Вехкалаксъ есть и пасторъ города. Городъ имѣетъ одного каппеллана. Городской приходъ раздѣленъ на Шведскій и Финскій. Тамъ же есть Грекороссійскій приходъ.

Народонаселеніе составляетъ по спискамъ за 1849 годъ городскихъ жителей 3,099, а квартирующихъ тамъ воинскихъ чиновъ 709; всего 3,808 человѣкъ.

Ярмарки бываютъ въ генварѣ и октябрѣ.

Купеческихъ кораблей 17, съ общимъ грузомъ въ 1,152 ласта.

Купцовъ 20, лавокъ 15, корабельныхъ шкиперовъ 16, купеческихъ матросовъ 81, трактиръ 1; ремесленниковъ: мастеровъ 39, ихъ учениковъ 109, аптека 1, медикъ 1; городскіе доходы составляютъ 7,824 руб., а расходы 7,869 руб. Количество купеческихъ капиталовъ составляетъ 175,000 руб. серебромъ.

Кексгольмъ, городъ и упраздненная третьекласная крѣпость, (по Фински Кекисальми) лежитъ подъ 61° 2′ сѣверной широты и 48° 1′ восточной долготы, на небольшомъ островѣ между двумя рукавами рѣки Вуоксена, на томъ мѣстѣ гдѣ она изливается въ Ладожское озеро. Когда Шведы въ 1293 году завоевали южную часть Карелiи, Финны уже имѣли на этомъ мѣстѣ небольшое укрѣпленіе. Кексгольмъ принадлежалъ къ Россіи съ 1295 до 1580 года, а къ Швеціи съ 1580 до 1597, потомъ опять къ Россіи съ 1597 до 1611, а къ Швеціи съ 1611 до 1710 года.

Народонаселеніе по спискамъ за 1849 годъ составляетъ: городскихъ жителей 1015, квартирующихъ тамъ воинскихъ чиновъ 266, всего 1,281 человѣкъ.

Подъ городомъ 59 десятинъ земли.

Число домовъ 174.

Общественные дома, каменные: Грекороссійская церковь и провіантскій магазинъ. *Деревянные*: Лютеранская церковь, ратуша, домъ училища.

Городъ имѣетъ 3 пожарныя трубы.

Въ городѣ находятся: низшее элементарное училище, почтовая контора, провинціальный медикъ, аптека 1, 14 купцовъ, 13 торгующихъ мѣщанъ, 12 лавокъ; ремесленниковъ: мастеровъ 20, ихъ учениковъ 28. Городскіе доходы составляютъ 2,740 руб. а расходы 3395 руб. серебромъ.

Ярмарки бываютъ въ февралѣ и сентябрѣ.

Сердоболь лежитъ на берегу залива Ладожскаго озера подъ 61° 40′ сѣверной широты въ кирхшпилѣ Сердобольскомъ. Неизвѣстно когда городъ сей основанъ, но первыя его привилегіи выданы въ 1651 году.

Число домовъ 51.

Общественные дома, деревянные: лютеранская церковь, греческая церковь и ратуша.

Городъ имѣетъ 3 пожарныя трубы.

Народонаселеніе по спискамъ за 1849 годъ составляетъ 816 человѣкъ.

Пасторъ кирхшпиля Сердобольскаго есть и пасторъ города.

Въ городѣ есть: 20 купцовъ, 13 лавокъ, 26 ремесленниковъ, ихъ учениковъ 18, провинціальный медикъ, аптека, лазаретъ, типографія, почтовая контора.

Купеческіе капиталы составляютъ 100,000 руб. серебромъ.

Училища: низшее элементарное и воскресная школа.

Городскіе доходы составляютъ 2,472 руб., а расходы 1,065 руб. серебромъ.

Вильманстрандъ, по Фински Лапперанта, лежитъ подъ 61° 8′ сѣверной широты на южномъ берегу озера Саймы въ кирхшпилѣ Лапвеси. Полагаютъ что городъ основанъ около 1547 года. Крѣпость принадлежащая къ 3-му классу составляетъ одну часть города, но нынѣ упразднена. Русскіе взяли городъ въ 1741 году.

Подъ городомъ находится 38 десятинъ земли.

Число домовъ 83 частныхъ и 16 общественныхъ.

Общественные дома въ городѣ деревянные: лютеранская церковь и ратуша; въ крѣпости каменные: Грекороссійская церковь, рабочій и смирительный дома (Spinhus) и 6 казармъ.

Народонаселеніе по спискамъ за 1849 годъ составляетъ городскихъ жителей 681, а квартирующихъ тамъ воинскихъ чиновъ 215, всего 896 человѣкъ.

Пасторъ кирхшпиля Лапвеси, есть и пасторъ города.

Въ городѣ находятся: низшее элементарное училище, почтовая контора, провинціальный медикъ, аптека, источникъ минеральной воды, купцовъ 11, лавокъ 9, ремесленниковъ мастеровъ 22, ихъ учениковъ 42.

Городскіе доходы составляютъ 3,004 руб., а расходы 2,763 руб. серебромъ. Купеческіе капиталы составляютъ 100,000 руб. сереб.

Прочія замѣчательныя мѣста въ Выборгской губерніи.

Упраздненная крѣпость Кюменгородъ лежитъ на мысѣ находящемся между двумя рукавами рѣки Кюмене, при большой береговой дорогѣ отъ Гельсингфорса до Выборга въ кирхшпилѣ Кюмене, въ 6 верстахъ отъ крѣпости Роченсальма и въ 25 верстахъ отъ прежней границы новой Финляндіи. Она 3 класса и построена была по второй системѣ Вобана, въ 1791 году.

Въ крѣпости находятся только нѣкоторые каменные дома.

Упраздненная крѣпость Роченсальмъ, (по Шведски Котка или Soensund) лежитъ на небольшомъ островѣ при самомъ устьѣ рѣки Кюмени въ кирхшпилѣ Кюмене. Она 3 классная, строилась съ 1791 до 1795 годъ и состоитъ изъ 19 отдѣльныхъ укрѣпленій, изъ коихъ укрѣпленіе Фортъ-Слава лежитъ въ 4 верстахъ отъ нея на утесѣ въ Финскомъ заливѣ.

Въ крѣпости Роченсальмѣ есть Грекороссійская церковь, домъ Адмиральскій, госпиталь, провіантскіе магазины, казармы, а сверхъ того нѣсколько деревянныхъ домовъ и лавокъ. Крѣпость имѣетъ

хорошую гавань и извѣстна въ военной исторіи по морскимъ сраженіямъ, бывшимъ въ ея окрестностяхъ въ 1788 и 1790 годахъ.

Развалины отъ бывшихъ укрѣпленій и батарей.

Давидовъ (Dawidstad) въ уѣздѣ Лапвеси. 1773 года начали здѣсь строить крѣпость, потомъ работа была оставлена до 1793 года; тогда снова принялись за постройку и выстроены были нѣкоторыя укрѣпленія, которыя однакожъ не были окончены. Въ 1829 году проданы были частному лицу, земля принадлежащая крѣпости и всѣ строенія за исключеніемъ Грекороссійской каменной церкви.

Ультисъ и *Туохикотти*, разрушенныя батареи въ кирхшпилѣ Валькеала, укрѣпленныя Суворовымъ.

Ярвентайпаль, *Кернекоски* и *Партакоски*, разрушенныя батареи въ кирхшпилѣ Савитайпалѣ, укрѣпленныя Суворовымъ.

Кроноборгъ по Фински Линнанмяки, въ кирхшпилѣ Кроноборгскомъ бывшій древній укрѣпленный замокъ; нынѣ здѣсь остались одни развалины.

Перне, разрушенная батарея, въ пяти верстахъ отъ г. Кексгольма.

СВѢДѢНІЯ СПЕЦІАЛЬНЫЯ.

I. ПО ПРЕДМЕТАМЪ ДЕПАРТАМЕНТА ГЕНЕРАЛЬНАГО ШТАБА

Дѣйствительное расположеніе войскъ нынѣ въ Выборгской губерніи.

Въ г. Выборгѣ.

Финляндскаго линейнаго баталіона № 2-го	867
Донскаго казачьяго № 4 полка.	160
Выборгскаго артиллерійскаго гарнизона роты № 1-го и 2-го	294
Полеваго артиллерійскаго дивизіона	13
Военно-рабочей 1/4 роты № 3-го	53
Подвижной инвалидной № 44 роты	106
Выборгскихъ командъ: инженерной	20
— — жандармской	32
— — инвалидной	312
Штата Выборгскаго ордонансъ-гауза	11
Арестантской № 8 роты	22
Всего . .	1,890

Въ г. Фридрихсгамѣ.

3-й роты Финляндскаго линейнаго № 1 баталіона . . .	567
Кексгольмской инвалидной команды	61
При Финляндскомъ кадетскомъ Корпусѣ	81
Всего. .	709

Въ кр. Роченсальмъ.

2 роты Финляндскаго линейнаго № 3-го баталіона . . .	527
2 роты резервнаго стрѣлковаго баталіона	535
Разныхъ инвалидныхъ командъ	48
Всего. .	1,110

Въ укр. Кюменьгородѣ.

2 роты резервнаго стрѣлковаго баталіона	518
Инвалидной команды	12
Всего . .	530

Въ гор. Вильманстрандѣ.

Вильманстрандской инвалидной команды.	215

Въ гор. Кексгольмѣ.

Кексгольмской инвалидной команды.	266

Въ уроч. Пютерлаксѣ.

1 рота Финляндскаго линейнаго № 1 баталіона . . .	190
Итого. .	4,910

Названіе уѣздовъ.	Расположеніе войскъ по квартирамъ. Пространныхъ.	Обыкновенныхъ.	Тѣсныхъ.
Странда	650	2,000	6,000
Кюмене	800	2,500	7,500
Лапвеси	500	1,500	4,500
Яскисъ	800	2,500	7,500
Еврепе	800	2,500	7,500
Сальмисъ	600	1,750	5,250
Сердобольскій	600	1,750	5,250
Средне-Кексгольмскій . .	800	2,500	7,500
Южно-Кексгольмскій . .	800	2,500	7,500

АЛФАВИТНЫЙ СПИСОКЪ

МѢСТЪ, УДОБНЫХЪ КЪ ПОМѢЩЕНІЮ РАЗЛИЧНЫХЪ ШТАБОВЪ, РОТНЫХЪ И ЭСКАДРОННЫХЪ ДВОРОВЪ.

Какого уѣзда.	Названіе мѣстъ.	Числодворовъ.	Велич. раіона въ верстахъ.	Сколько въ нихъ деревень	Всего число дворовъ.	Примѣчаніе.
	Дивизіонныя квартиры и полковые штабы.					
Странда . .	г. Выборгъ.	605	10	63	137	Имѣются квартиры: для двухъ генераловъ, двухъ полковниковъ, 13 штабъ – офицеровъ и 46 оберъ-офицеровъ, въ казенныхъ зданіяхъ. 4 казармы, каждая на 420 челов. итого на 1680 человѣкъ; 2 каждая на 180 и того 360 человѣкъ, 2 каждая на 160 человѣкъ итого 320; одна на 125 и одна на 100 человѣкъ; всего 10 казармъ на 2585 человѣкъ; 4 лазарета, одинъ на 130, одинъ на 10 оберъ-офицеровъ и 64 нижнихъ чиновъ, одинъ на 6 оберъ-офицеровъ и 120 человѣкъ нижнихъ чиновъ. Кромѣ того комендантскій домъ; инженерный домъ, для одного штабъ и 3 оберъ-офицеровъ. Домъ для канцеляріи и достаточное число сараевъ, кузницъ и мастерскихъ.
Лапвеси . .	г. Вильманстрандъ. . .	87	10	21	45	Имѣется квартира для полковаго и баталіоннаго командира, офицерскихъ флигелей 4, солдатскихъ казармъ 3, при оныхъ кухня и цейхгаузъ, одна гаубтвахта и 6 сараевъ. Въ каждой казармѣ можно помѣстить 160 человѣкъ; итого казенныхъ строеній на 480 нижнихъ чиновъ.

Южно-Кексгольмскаго	г. Кексгольмъ	150	10	4	80	Имѣются квартиры для полковаго и баталіоннаго командировъ, казармъ на 230 человѣкъ нижнихъ чиновъ, кузница и мастерская.
Сѣверо-Кексгольмскаго.	г. Сердоболь.	120	10	3	64	Въ городѣ постоянныхъ квартиръ для генераловъ, штабъ и оберъ-офицеровъ не имѣется, но таковыя отводятся по мѣрѣ надобности; помѣщенія для нижнихъ чиновъ, кромѣ въ обывательскихъ домахъ не имѣется.
Кюмене . .	г. Фридрихсгамъ.	356	10	13	47	Имѣется квартира для одного генерала и одного полковника, каменныхъ домовъ для офицеровъ послѣ пожара бывшаго въ 1840 году не имѣется, но на форштатѣ имѣется помѣщеніе для 4 штабъ-офицеровъ и 14 оберъ-офицеровъ, казарма одна на 420 человѣкъ и одна на 720, человѣкъ, нижнихъ чиновъ; при томъ достаточное число сараевъ, кузницъ и мастерская; строенія принадлежащія Финляндскому кадетскому корпусу: одна казарма для 120 кадетъ, 2 офицерскихъ флигеля, помѣщающіе двухъ штабъ-офицеровъ, 19 оберъ-офицеровъ и кабинетъ для математическихъ и физическихъ инструментовъ; лазаретъ на 30 больныхъ.
	Баталіонные штабы и артиллерійскіе ротные дворы.					
Кюмене . .	Ванима . . .	29	12	18	260	Достаточное число квартиръ для баталіоннаго командира и 4 оберъ-офицеровъ.
Южно-Кексгольмскаго.	Веійяла. . . .	26	6	6	71	Для лазарета имѣется большая изба.
Эврепя. . .	Гейнеіжи Кюркобю . .	33	10	7	122	Удобно для расположенія пѣхоты.
Кюмене . .	Крѣп. Кюмене	12	11	20	161	Въ крѣпости имѣется всего 12 каменныхъ зданій, въ коихъ помѣстить можно 2 штабъ-офицеровъ, 24 оберъ-офицеровъ и нижнихъ чиновъ 979, внѣ крѣпости имѣется деревянный домъ, годный на лазаретъ для 50 больныхъ. Удобно для расположенія артиллеріи.

Яскисъ. . .	Кирвусь. . .	53	12	14	165	Удобны для расположенія пѣхоты.
Кюмене . .	Коурала. . .	23	12	6	44	
Лапвеси . .	Линкала . . .	26	12	4	134	Удобно для пѣхоты. По близости имѣются двѣ деревянныя казармы, помѣщающія одна 120, а другая 100 человѣкъ нижнихъ чиновъ, строенія сіи вѣтхія и стоятъ пустыя.
Странда . .	Мыза и деревня Люкюля .	15	10	9	61	На мызѣ имѣется квартира для одного штабъ - офицера, двухъ оберъ-офицеровъ, конюшня для 40 лошадей, и достаточное число сараевъ. Удобно для артиллеріи.
Яскисъ. . .	Міетиля. . .	44	12	12	122	Каждая имѣетъ достаточно квартиръ для одного штабъ и четырехъ оберъ-офицеровъ, кромѣ того имѣются большіе сараи.
Странда . .	Миккалсъ . .	30	12	7	160	
Южно-Кексгольмскаго.	Метца Писти	23	10	18	198	
Средне-Кексгольмскаго.	Оппола . . .	42	12	11	424	Удобны для квартированія пѣхоты и артиллеріи.
Яскисъ. . .	Пуркуерви .	21	12	12	122	
—	Пуллила. . .	22	7	5	126	
—	Имеланъ Ярви	41	10	9	130	
Еврепя. . .	Пуйкола. . .	11	9	19	214	Удобны для пѣхоты.
Яскисъ. . .	Раутьярви. .	44	12	11	122	
Кюмене . .	Роченсальмъ	45	»	»	»	Казенныхъ зданій 16, въ коихъ можно помѣстить 1 генерала, пять штабъ и 41 оберъ-офицера, нижнихъ чиновъ 2948, провіантскій магазинъ для 6000 четвертей муки, 560 четв. крупъ и 440 четвертей овса, доставляемаго изъ Санктпетербурга. Здѣсь можно удобно расположить артиллерію.
Странда . .	Ракколань-поія	15	11	11	115	Для баталіоннаго командира и 4 оберъ-офицеровъ имѣются удобныя квартиры, но особенныхъ конюшень и сараевъ не находится; удобно для пѣхоты.
Кюмене . .	Саксьярви. .	31	12½	13	200	
Лапвеси . .	Соренде . . .	26	12	5	142	Удобно для пѣхоты.
	Стуръ-Саленпя	29	12	4	91	Удобно для расположенія артиллеріи.

Яскисъ. . .	Сайрола. . .	57	12	5	149	Удобны для расположенія артиллеріи.
Странда . .	Терваіоки. .	40	12	13	103	
—	Естиля . . .	7	10	11	105	
	Ротные и эскадронные дворы.					
—	Аккала . . .	5	12	19	187	
Южн.-Кексгольмскаго.	Алакюля (съ Кохвенцею).	40	12	18	196	Удобны для пѣхоты, но казармъ особенныхъ не имѣется.
Выборгскаго	Аласену . .	31	9	7	129	
Кюнене . .	Вестерькуписъ . . .	23	12	9	146	
—	Вякевяла . .	6	12	4	108	
Еврепя. . .	Вихаала. . .	19	10	10	127	
Южно-Кексгольмскаго.	Вилакала . .	10	12	11	148	
Сѣв.-Кексгольмскаго.	Варпа-Сукя .	22	12	4	70	
Кексгольмс.	Варпа-Кюля.	40	4	5	72	
Кюмене . .	Гегфорсъ . .	25	11	20	136	
—	Геннлакесъ .	12	12	5	74	
	Гюпшля. . .	21	12	9	109	Удобны для одной только пѣхоты.
Странда . .	Галлала . . .	16	10	15	124	
Сред.-Кексгольмскаго.	Гухтервусъ.	77	10	5	329	
Сред.-Кексгольмскаго.	Гелмюля. . .	23	7	9	137	
Сред.-Кексгольмскаго.	Пхаланоя . .	38	12	5	117	
Кивинебъ .	Іоутсельки .	52	11	6	57	
Яскисъ. . .	Камаіаххола	6	10	11	122	
Кюмене . .	Кварябю . .	16	9	9	112	
Лапвеси . .	Килькапъ Сари	14	10	30	214	
Еврепя. . .	Кюриля . . .	62	8	4	118	
Лапвеси . .	Кярмъ-Мелеми	4	11	18	112	

Яскисъ . . .	Курманъ-поля	27	10	13	136	Удобны для кавалерін.
Ниж.-Кексгольмскаго.	Куохъ-ярви.	43	12	6	91	
Южн.-Кексгольмскаго.	Кильпалань саари	66	5	2	107	
Каукала (Капелланства.	Коверила . .	43	12	27	344	
Сред.-Кексгольмскаго.	Койтцапъ-лакн	61	12	7	276	
—	Кроноборгъ-Киркобю . .	18	8	14	332	
—	Кюренранда.	4	8	4	117	
Сѣвер-Кексгольмскаго.	Кирко-іоки .	52	6	4	156	
—	Куйка-ніеми	16	12	3	76	
—	Калаамо . .	43	10	8	98	
—	Кидпля . . .	13	12	12	220	
Странда . .	Люкала . . .	8	10	7	115	
—	Лембіала . .	8	12	24	276	
Сѣвер-Кексгольмскаго	Ляськеля . .	28	8	7	93	Удобны для пѣхоты.
Еврепя. . .	Мялькеля . .	41	10	5	151	
Яскисъ. . .	Мердъ-ерви.	28	10	9	129	
Южно-Кексгольмскаго.	Мустала. . .	34	10	16	176	
—	Мѣльницинъ пельда. . . .	30	10	4	108	
Еврепя. . .	Поуссеала. .	28	10	13	150	
Сѣвер-Кексгольмскаго.	Отсойсъ. . .	46	9	6	155	
Еврепя. . .	Пейкола. . .	15	6	12	141	
Южно-Кексгольмскаго.	Пятп-ерви. .	57	10	5	153	
Лапвеси . .	Риккиля. . .	7	12	24	74	
—	Пардола. . .	6	11	20	74	
Яскисъ. . .	Петеля . . .	13	10	22	246	
—	Перку-ерви .	21	11	10	122	

Еврепе. . .	Полвенсялькъ	15	10	17	186	
Южно-Кексгольмскаго.	Мыза Рейзеля	9	10	28	312	
Сѣвер.-Кексгольмскаго.	Пирти-ноія .	16	12	8	173	
Кюмене . .	Равіоки . . .	25	12	12	147	
Южно-Кексгольмскаго.	Рейосеранда.	17	10	8	157	
Еврепя. . .	Раутусъ. . .	31	11	8	117	
—	Ранда-Кюля.	24	11	6	93	
Сѣвер-Кексгольмскаго.	Ристълаксъ .	21	12	8	129	
Сред-Кексгольмскаго.	Сааресь . . .	40	10	5	139	Удобны для пѣхоты.
Кюмене . .	Сумма	19	9	6	69	
Странда . .	Сорловало . .	11	12	17	156	
Яскисъ. . .	Сюсьпоіа . .	10	12	11	126	
Еврепя. . .	Сипорпла . .	22	7	11	128	
Сѣвер-Кексгольмскаго.	Саалаксъ . .	97	8	1	97	
—	Суйстамо . .	64	12	10	143	
Яскисъ. . .	Таплина. . .	8	9	14	130	
Ерепя . . .	Терпіоки . .	36	12	5	95	
Сред.-Кексгольмскаго.	Тюрія	74	10	3	122	
Странда . .	Улесейпю . .	37	10	10	111	Удобно можно помѣстить кавалерію.
Южно-Кексгольмскаго.	Эйстисъ. . .	7	10	11	105	
—	Юляпустойсъ	36	12	8	132	
Яскисъ. . .	Ярвенкюля .	26	11	25	138	Удобны для артиллеріи.
Сред.-Кексгольмскаго.	—	34	12	10	290	
—	Ютселка. . .	52	11	5	97	
				Итого. .	14382	

Въ селеніяхъ кои по отдаленности своей отъ мѣстъ признанныхъ удобными для штабовъ, ротныхъ и эскадронныхъ дворовъ, не вошли въ составъ сего списка считается . . . . . 7198 дворовъ.

Всего въ Выборгской губерніи. . 22580 дворовъ.

О лагерныхъ мѣстахъ.

Свойство мѣстоположенія въ Выборгской губерніи представляетъ многія затрудненія при расположеніи войскъ въ лагеряхъ. Довольно пространныя и удобныя на сей конецъ равнины имѣются только въ двухъ мѣстахъ.

1) При городѣ Вильманстрандѣ, имѣется ровное лагерное мѣсто съ твердымъ грунтомъ, 500 саж. въ длину и 425 саж. въ ширину.

2) При городѣ Кексгольмѣ равнина около 500 саж. въ длину и 250 саж. въ ширину.

Сія равнина въ прежнія времена занимала гораздо больше пространства, но часть ея теперь занята подъ пашни на которыхъ прорыты глубокія канавы, содѣлывающія сіе мѣсто неудобнымъ для учебныхъ движеній войскъ.

О ПОСТОЯННЫХЪ ГАРНИЗОНАХЪ И ВОЕННЫХЪ УЧРЕЖДЕНІЯХЪ.

По Корпусу Внутренней Стражи.

Инвалидныя команды. — Въ г. Выборгѣ; — — Вильманстрандѣ; — — Кексгольмѣ; — — Сердоболѣ; Укр. Кюменьгородѣ.

Этапная команда въ дер. Красномъ селѣ.

$^2/_3$ Подвижной инвалидной роты № 44 при военномъ госпиталѣ } въ г. Выборгѣ.

По Артиллерійскому вѣдомству.

Финляндскаго Артиллерійскаго Округа

4 Гарнизонной Артиллерійской Бригады. — крѣпостной штатъ: рота № 1, $^1/_2$ роты № 2, полевой артиллерійской дивизіонъ } Въ г. Выборгѣ; $^1/_2$ роты № 2 въ укр. Фортъ-Слава.

По Инженерному вѣдомству.

Инженерная команда . . . . . въ г. Выборгѣ

Военно-рабочей $^1/_4$ № 3 роты, Арестантской № 8 роты . . . } Въ г. Выборгѣ.

Свѣдѣнія.

О числѣ гарнизоновъ, вооруженіи и артиллерійскихъ запасовъ въ крѣпостяхъ, находящихся въ Выборгской губерніи.

Званіе командъ.	Число чиновъ нынѣ квартирующихъ. Штабъ-офицер.	Оберъ-офицер.	Унтеръ-офицер.	Музыкантовъ.	Рядовыхъ.	Нестроевыхъ.	Сколько можно помѣстить воинскихъ чиновъ въ казенныхъ зданіяхъ.	Число орудій. На лафетахъ.	Безъ лафетовъ.	Итого.	Снарядовъ пороха и патроновъ.
1) *Выборгъ*								40	380	420	Пороху
Финляндскаго							Штабъ-офиц. 16				всѣхъ сортовъ
Линейнаго № 2							Об. оф. 44				2,073 пуд.
баталіона	1	11	49	40	867	27	Ниж. чин. 2,625				1 фун. $30^1/_8$.
Донскаго Казачьяго								4	«	4	Снарядовъ
№ 4 полка . . .	1	2	9	«	148	1					разныхъ калибровъ 59,979.
Выборгскаго Артиллерійскаго Гарнизона крѣп. штатъ	1	«	«	«	«	30					
рота № 1 . . .	«	2	16	2	168	«					
— № 2 . . .	«	3	10	1	64	«					
Полеваго Артиллерійскаго Дивизіона	«	«	2	«	11	«					
Военно-рабочіи $^1/_4$ № 3 роты . . .	«	1	2	«	50	«					
Подвижной Инвалидной № 44 роты.	«	«	7	«	99	«					
Выборгскихъ командъ: Инженерной	1	3	5	«	«	11					
Жандармской . .	«	1	4	«	23	4					
Инвалидной . . .	1	4	32	1	274	«					
Штата Выборгскаго Ордонансъ Гауза	1	1	«	«	1	9					

Арестанской № 8 роты	«	3	16	1	«	2				
2) *Укр. Фортъ-Слава.*										
Выборгскаго Артиллерійскаго Гарнизона полурота № 2.	«	2	5	«	70	4			Об. оф. 1 Нижнихъ чиновъ 40	42 48 90	Пороху пушечнаго 2,754 пудъ 7 ф. 61 золот. Снарядовъ разныхъ калибровъ 24,223.
3) *Роченсальмъ* (упраздненная крѣпость).									Генералъ 1 Шт. оф. 7 Об. оф. 49 Нижнихъ чин. 1,860	« 81 81	Пороху 1,655 п. 34 фунта 91 золот.
2 роты Финляндскаго Линейнаго № 3 баталіона.	«	5	19	2	567	«					
2 роты Резервнаго Стрѣлковаго батал.	1	8	25	7	527	«					Сдарядовъ 8925 и патроновъ ружейныхъ 17,105.
Исправительное отдѣленіе при Финляндскомъ Линейномъ № 3 батал. состоящее	«	1	2	«	31	«					
Выборгской Инженерной команды .	«	«	1	«	«	«					
Военно-рабоч. № 3 роты	«	«	1	«	«	«					
Разныхъ Инвалидныхъ командъ . .	«	«	5	«	43	«					
4) *Фридрихсгамъ* (упраздненная кр.)									Шт. оф. 2 Об. оф. 10 Ниж. чин. 1,497	« 247 247	Снаряд. 29,440.
3 роты Финляндскаго Линейн. бат. № 1	1	10	24	3	576	20					
Кексгольмской Инвалидной команды.	«	«	5	«	56	«					

Финляндскій Кадетской Корпусъ .	3	7	«	4	«	67
5) *Кюменьгородъ* (упраздненная кр.)						Генер. 1 Шт. оф. 5 Об. оф. 28
2 роты Резервнаго Стрѣлковаго батал.	«	5	19	1	518	« Ниж. чин.
Инвалидной коман.	«	«	2	«	10	« 659.
6) *Вильманстрандъ* (упраздненная кр.)						Шт. оф. 6
Вильманстрандской Инвалид. команды.	«	2	9	1	202	1 Об. оф. 11 Ниж. чин. 480.
7) *Кексгольмъ* (упраздненная кр.)						Шт. оф. 5
Кексгольмской Инвалидной команды.	«	3	14	1	248	« Об. оф. 30 Ниж. чин. 760.

По Корпусу Жандармовъ.

Жандармская команда . . . . въ г. Выборгѣ.

По Военно-учебнымъ заведеніямъ.

Финляндскій кадетскій корпусъ . въ г. Фридрихсгамѣ.

О караулахъ и постахъ содержимыхъ въ губерніи.

Въ Выборгской губерніи слѣдующія мѣста требуютъ наряда войскъ для содержанія карауловъ:

Названіе мѣстъ, гдѣ караулы содержатся.	Число постовъ.	Число постовъ.	Сколько на оные ежесуточ. выход. людей. Обер.-офицер.	Унтеръ-офиц.	Музыкантовъ.	Ефрейторовъ.	Рядовыхъ.	Отъ какихъ войскъ содержатся караулы.
Въ г. Выборгѣ . .	11	45	3	16	3	11	136	Отъ Финляндскихъ линейныхъ, баталіоновъ и мѣстныхъ инвалид. командъ.
— — Роченсальмѣ .	5	20	2	6	3	7	65	
— — Фридрихсгамѣ.	6	15	1	3	1	7	55	
— — Кексгольмѣ .	3	9	«	2	«	3	27	
— — Вильманстрандѣ	1	4	«	2	1	1	13	
— — Кюменьгородѣ .	2	3	«	2	1	2	9	
— — Сердоболѣ . .	2	4	«	2	«	2	12	
И того.	30	100	6	33	9	33	367	

II. ПО ПРЕДМЕТАМЪ ПРОВІАНТСКАГО ДЕПАРТАМЕНТА.

Войска, расположенныя въ Выборгской губерніи, пользуются провіантомъ и фуражемъ отъ Финляндскаго провіантскаго коммиссіонерства, распоряженіемъ котораго провіантскіе магазины устроены въ слѣдующихъ мѣстахъ Выборгской губерніи.

Вѣдомость о количествѣ провіанта находящагося въ магазинахъ Выборгской губерніи, съ показаніемъ и годовой потребности, съ положенными въ нѣкоторыхъ пунктахъ запасами.

	Наличнаго.		Годовая потребность.		въ томъ числѣ запаснаго
	муки.	крупъ.	муки.	крупъ.	
Выборгской губерніи:	Ч е т в е р т е й.				
Выборгскомъ	17,227.	2,050.	24,394.	2,315.	муки 12,500 и крупъ 1,200
Фридрихсгамскомъ . .	1,708	176	3,078	288	
Роченсальмскомъ . . .	1,156	89	3,088	289	
Вильманстрандскомъ .	1,156	111	2,115	198	
Сердобольскомъ . . .	351	32	645	60	
Кексгольмскомъ . . .	1,148	109	1,683	157	
Сестрорѣцкомъ	2,477	111	9,932	931	
Красносельскомъ . . .	65	7	391	36	
Итого.	25,288.	2,685.	45,326.	4,274.	

III. ПО ПРЕДМЕТАМЪ КОММИСАРІАТСКАГО ДЕПАРТАМЕНТА.

При расчетахъ о стоймости войскъ въ Выборгской губерніи, могутъ быть приняты въ соображеніе слѣдующія среднія цѣны на провіантъ и фуражъ.

Среднія цѣны 10-ти лѣтъ.

За четверть.				За пудъ.			
муки.		крупъ.		овса.		сѣна.	солом.
С е р е б р о м ъ.							
р.	к.	р.	к.	р.	к.	р. к.	р. к.
4	39	5	80	2	88	« 22	« 12

Цѣны на провіантъ и фуражъ и стоймость по онымъ продовольствія въ годъ солдата и лошади.

Цѣны 1849 года.						Стоймость въ годъ.					
За четверть.				За пудъ.				Лошадей.			
								Строевыхъ.			
Муки.	Круп.	Овса.	Сѣна.	Соломы.	Челов.	Гвардейск.	Армейской.	Подъемныхъ	и казачьихъ.		
С	е	р	е	б	р	о	м	ъ.			
р. к.	р. к.	р. к.	р. к.	р. к.	р. к.	р. к.	р. к.	р. к.	р. к.		
5 23½	7 56⅓	3 16	« 25¾	« 9½	« «	« «	« «	45	11		

Войска располагающіяся въ Выборгской губерніи, получаютъ слѣдующія имъ срочныя вещи по распоряженію Военнаго Министерства, Коммисаріатскаго Департамента, отъ С. Петербургской Коммисаріатской Коммисіи.

Военные госпитали.

Въ случаѣ болѣзни воинскихъ чиновъ, они могутъ быть пользуемы, сверхъ баталіонныхъ лазаретовъ, въ Выборгскомъ военномъ госпиталѣ 2-го класса, на 10 Офицеровъ и 300 нижнихъ чиновъ, также въ отдѣленіи того госпиталя. состоящемъ въ г. Кексгольмѣ и въ Сердобольскомъ мѣстномъ военномъ лазаретѣ.

Конецъ.

Таблица № 1.

ТАБЛИЦА

Показывающая пространство въ десятинахъ, подъ городами и уѣздами.

Города и уѣзды.	Пространство въ десятинахъ.							
	Подъ город.	Полей.	Луговъ.	Выгоны, дороги и кусты.	Лѣса.	Болота.	Воды.	Всего.
Города:								
Выборгъ	80	—	—	110	—	—	—	—
Фридрихсгамъ	71	45	142	465	—	—	—	—
Вильманстрандъ	38	10	—	27	—	—	—	—
Кексгольмъ	59	90	48	850	—	—	—	—
Сердоболь	50	—	—	—	—	—	—	—
Уѣзды:								
Странда	—	5,450	16,350	38,198	96,824	164,163	—	—
Кюмени	—	6,305	18,915	113,570	225,250	10,000	—	—
Лапвеси	—	2,800	8,400	58,397	125,500	9,180	—	—
Яскисъ	—	4,205	12,615	169,655	122,640	101,900	—	—
Эврепе	—	4,806	14,418	25,209	98,813	7,614	—	—
Сердобольскій	—	3,445	10,335	83,450	53,500	83,700	—	—
Сальмисъ	—	3,330	9,990	83,050	52,000	83,800	—	—
Средне-Кексгольмскій	—	8,346	25,038	78,500	52,000	7,500	—	—
Южно-Кексгольмскій	—	6,730	20,190	221,621	82,580	60,449	—	—
Всего	298	45,562	136,441	873,102	909,107	528,306	1,476,968	3,969,784

ТАБЛИЦА

Показывающая озера.

Уѣзды.	Кирхшпиля.	Названіе озеръ.	Длина въ верстахъ.	Ширина въ верст.	Примѣчаніе.
Въ Кексгольмскомъ сѣверномъ уѣздѣ.	Рускгала .	Яппсъ-Ярви . .	23	13	Всѣ сіи озера имѣютъ направленіе отъ сѣвера къ югу. Берега большею частію гористы и грунтъ песчаный, глубина ихъ неизвѣстна.
	Суоярви .	Сереря . . .	24	3	
	—	Лапинярви . .	18	2	
	Угупіе . .	Пюхеярви. . .	14	16	
	—	Толваярви. . .	14	2	
Въ Кексг. среднемъ уѣздѣ.	Парикала.	Симпилеярви . .	20	6¾	Имѣютъ таковое же направленіе. Берега большею частію гористы. Глубина неизвѣстна.
	—	Парикалаярви . .	28	3½	
	—	Маіо-Ярви. . .	12	4	
Въ Кексгол. южномъ уѣздѣ.	Саколла .	Сувандо-Ярви . .	28	2	
	Пюхе-Ярви	Пюхе-Ярви . .	9	10	Берега низменны и луговаты.
	—	Кима-Ярви . .	12	2	Имѣетъ направленіе отъ юговостока на сѣверо-западъ.
Въ Хурепелскомъ.	Мела . . .	Вуокса-Ярви . .	30	3	Берега высоки и гористы.
	—	Хурепя-Ярви . .	10	4	
	—	Мола-Ярви . .	14	3	
Въ Драндаскомъ.	Выборгъ .	Суоменпостенсялке . . .	7	½	Глубина отъ 2 до 4 саж. Берега гористы, грунтъ песчаный.
	—	Куоплемо-Ярви .	11½	1	
Въ Странданск.	Пюкирка.	Суола-Ярви . .	11	1½	
Въ Кюменьскомъ.	Ведерлакскаго. . .	Секи-Ярви . .	5	½	Берега большею частію гористы, грунтъ песчаный. Глубина отъ 2 до 4 саж. Направленіе отъ юга на сѣверъ.
	Секи-Ярви	Пикалусъ-Ярви .	7½	1	

Въ Лаппескомъ.	Валксала .	Вуо-Ярви . . .	14	5	Берега отлоги, окружены песчаными горами. Грунтъ песчаный, глубина отъ 3 до 4 саженъ.
	Савитапале . . .	Куолема . . .	30	3½	
	Кисмесъ .	Кивн-Ярви . .	15½	8½	
Въ Яскискомъ.	Руоколаксъ. . .	Торса-Ярви . .	13	½	Глубина отъ 3 до 4 саж. Грунтъ песчаный.
	Яскисъ. .	Міети-Ярви . .	9	1	
	С-тъ Андреѣ. . . .	Пускуа-Ярви . .	12	3	
		Іоксела-Ярви . .	13½	1	

Таблица № 3.

ТАБЛИЦА

Народонаселенія жителей по званіямъ Выборгской губерніи (по спискамъ за 1849 годъ).

Города и уѣзды.	Лютеранской вѣры.																				Грекороссійскаго исповѣданія.		Всего.
	Дворянъ потомств.		Духовенства.		Чиновниковъ.		Помѣщиковъ.		Отставн. офиц. чин.		Отставн. низ. чин.		Купцовъ и мѣщанъ.		Рабочаго класса въ городахъ.		Крестьянъ земледѣльцевъ.		Всѣхъ прочихъ жителей въ уѣздахъ.				
	Муж.	Жен.	Муж.	Жен.	Муж.	Жен.	Муж.	Жен.	Муж.	Жен.	Муж.	Жен.	Муж.	Жен.	Муж.	Жен.	Муж.	Жен.	Муж.	Жен.	Муж.	Жен.	
Въ городахъ:																							
Выборгѣ . . .	44	70	18	23	129	109	—	—	7	5	5	5	123	131	1415	1357	—	—	—	—	759	660	4860
Фридрихсгамѣ .	1	2	18	12	21	24	—	—	—	—	1	1	207	295	571	785	—	—	—	—	507	654	3099
Вильманстрандѣ .	—	—	2	1	18	27	—	—	—	—	—	—	54	47	210	255	—	—	—	—	32	35	681
Кексгольмѣ . .	—	—	5	5	23	24	—	—	1	1	1	2	9	12	225	296	—	—	—	—	190	221	1015
Сердоболѣ . . .	—	—	3	4	17	26	—	—	3	6	—	—	56	51	155	157	—	—	—	—	204	134	816
Въ уѣздахъ:																							
Странда . . .	7	6	19	18	42	43	—	—	10	7	18	17	—	—	—	—	10143	10243	5742	6012	25	26	32378
Кюмене . . .	6	15	17	8	8	9	8	8	7	4	15	3	—	—	—	—	12909	13921	1710	1945	33	33	30659
Лаппеси . . .	10	14	25	29	16	17	7	21	1	—	5	—	—	—	—	—	13557	14771	902	1132	5	8	30520
Якисъ . . .	—	2	24	28	16	25	13	19	—	—	14	9	—	—	—	—	11006	11606	3181	3391	9	7	29350
Еврепе. . . .	—	—	25	25	58	51	6	10	—	—	18	23	—	—	—	—	8747	8903	2717	2799	699	770	24851
Сальмисъ . . .	—	—	8	3	19	27	—	—	—	—	3	3	—	—	—	—	1301	1494	338	291	9089	9581	22157
Сердобольскій .	4	1	12	9	13	12	2	1	—	—	4	1	—	—	—	—	6106	6230	2926	3004	1153	1259	20737
Средне-Кексгольм.	3	6	13	24	7	21	—	—	2	4	4	—	—	—	—	—	7030	7400	3500	4059	434	450	22957
Южно-Кексгольмск.	7	6	41	38	28	24	20	21	—	—	9	2	—	—	—	—	9645	10098	1433	1457	667	899	24395
Всего .	82	122	230	227	415	439	56	80	31	27	97	66	449	536	2576	2850	80444	84666	22449	24090	13806	14737	248475

ТАБЛИЦА

ПОКАЗЫВАЮЩАЯ ЧИСЛО ЗАВОДОВЪ, МѢРУ ИХЪ ПРОИЗВОДСТВА И ЦѢННОСТЬ ПРОИЗВОДИМАГО.

Названіе заводовъ.	Какихъ кирхшпилей.	Мѣра производства.				Цѣнность производимаго на мѣстѣ.
		Пудовъ.				
		Желѣза.	Желѣза	кричы.	Въ сыромъ составѣ. Мѣди.	Свинцу.	Рубл.
Суоярви (желѣзный) . .	Суоярви . .	2,000	80,000	—	—	42,000
Сумбула (желѣзный) . .	Раутусъ . .	—	15,000	—	—	7,500
Питкиранда (Александра (мѣдный) .	Имбилаксъ	—	—	3,000	—	24,000
Питкиранда (Митрофани (свинцов.) .	Имбилаксъ	—	—	—	500	5,000
Райвола (желѣзный) . . Принадлежитъ къ Сестрорѣцкому оружейному заводу.	Кивинеббѣ	—	30,000	—	—	15,000

ВОЕННО-СТАТИСТИЧЕСКОЕ

ОБОЗРѢНІЕ

РОССІЙСКОЙ ИМПЕРІИ.

Издаваемое по ВЫСОЧАЙШЕМУ повелѣнію

при 1-мъ Отдѣленіи

Департамента Генеральнаго Штаба

ТОМЪ I.

ЧАСТЬ 7.

—

НЮЛАНДСКАЯ ГУБЕРНІЯ.

ВОЕННО-СТАТИСТИЧЕСКОЕ

ОБОЗРѢНІЕ

РОССІЙСКОЙ ИМПЕРІИ.

Издаваемое по Высочайшему повелѣнію

при 1-мъ отдѣленіи

Департамента Генеральнаго Штаба.

ТОМЪ I.

часть 7.

—

НЮЛАНДСКАЯ ГУБЕРНІЯ.

САНКТПЕТЕРБУРГЪ.

Въ типографіи Департамента Генеральнаго Штаба.

—

1851.

ВОЕННО-СТАТИСТИЧЕСКОЕ

ОБОЗРѢНІЕ

ГОЛЛАНДСКОЙ ГУБЕРНІИ.

По рекогносцировкамъ и матеріаламъ, собраннымъ на мѣстѣ, составлялъ
Генеральнаго Штаба Полковникъ Баронъ Любекеръ.

ОГЛАВЛЕНІЕ

ВОЕННО-СТАТИСТИЧЕСКАГО ОБОЗРѢНІЯ ЛЮЛАНДСКОЙ ГУБЕРНІИ.

СВѢДѢНІЯ ОБЩІЯ.

Стр.

I. *Общій взглядъ на губернію въ военно-статистическомъ отношеніи* . . . . . 1.
Географическое ея положеніе . . . . . —
Значеніе губерніи для военнаго министерства . . . . . —

II. *Мѣстность* . . . . . 2.
Границы . . . . . —
Управленіе губерніею . . . . . —
Раздѣленіе губерніи . . . . . 4.
Пространство . . . . . 5.
Взглядъ на поверхность губерніи и на почву ея. . . . . —
Гидрографическій обзоръ губерніи . . . . . 6.
Рѣки . . . . . 9.
Озера. . . . . 12.
Болота . . . . . 14.
Пути сообщенія. . . . . 16.
Почтовыя дороги . . . . . —
Дороги въ военномъ отношеніи . . . . . 19.
Естественныя произведенія . . . . . 20.
Климатъ . . . . . 22.

III. *Жители* . . . . . 24.
Племена, нравы и очерки быта. . . . . —
Жители по званіямъ. . . . . 26.
Движеніе народонаселенія. . . . . 27.
Размѣщеніе жителей . . . . . 28.

IV. *Промышленность* . . . . . 29.
Сельское хозяйство, промыслы и ремесла . . . . . 30.
Земледѣліе . . . . . —
Огородничество и садоводство . . . . . 34.
Луговодство . . . . . —
Скотоводство . . . . . 35.
Лѣсоводство . . . . . —
Рыбная ловля. . . . . 37.
Звѣриная ловля и птицеловство . . . . . —
Фабрики и заводы . . . . . 38.
Торговля . . . . . 39.

V. *Образованность*. . . . . 42.
Умственная . . . . . —
Благотворительныя заведенія . . . . . 46.
Общественныя больницы . . . . . —
Образованность религіозная . . . . . —

VI. *Судебная часть* . . . . . 48.
Описаніе городовъ и замѣчательныхъ мѣстъ. . . . . 49.

СВѢДѢНІЯ СПЕЦІАЛЬНЫЯ.

I. *По предметамъ Департамента Генеральнаго Штаба* . . . . . 57.
Историческій взглядъ на мѣру постоя въ губерніи . . . . . —
Дѣйствительное расположеніе войскъ въ губерніи . . . . . —
О лагерныхъ мѣстахъ. . . . . 58.
Алфавитный списокъ мѣстамъ, удобнымъ къ помѣщенію дивизіонной квартиры, полковыхъ и баталіонныхъ штабовъ и ротныхъ дворовъ, въ Люландской губерніи . . . . . 59.
О постоянныхъ гарнизонахъ и военныхъ учрежденіяхъ . . . . . 65.
II. *По предметамъ Провіантскаго Департамента* . . . . . 69.
III. *По предметамъ Комиссаріатскаго Департамента* . . . . . 70.

ВОЕННО-СТАТИСТИЧЕСКОЕ

ОБОЗРѢНІЕ

ЛЮЛАНДСКОЙ ГУБЕРНІИ.

СВѢДѢНІЯ ОБЩІЯ.

I. ОБЩІЙ ВЗГЛЯДЪ НА ГУБЕРНІЮ, ВЪ ВОЕННО-СТАТИСТИЧЕСКОМЪ ОТНОШЕНІИ.

1) Географическое ея положеніе.

Люлапдская губернія (прежнее графство того же имени) съ принадлежащими къ ней островами, лежитъ между 59° 48′ и 61° 17′ сѣверной широты и 40° 20′ и 44° 24′ восточной долготы.

2) Значеніе ея для военнаго министерства.

Относительно удобства расположенія войскъ по квартирамъ.

Люлапдская губернія вообще удобна только для расположенія пѣхоты и артиллеріи; первая можетъ квартировать во всѣхъ уѣздахъ, вторая же преимущественно въ Перноскомъ и восточномъ Разеборгскомъ.

Примѣчаніе: Въ Лоіоскомъ кирхшпилѣ, уѣзда восточнаго Разеборгскаго размѣстить войска по квартирамъ почти нельзя, по причинѣ малаго числа дворовъ въ селеніяхъ.

Относительно снабженія войскъ.

Нюландская губернія не представляетъ, какъ и вообще вся Финляндія, почти никакихъ средствъ для снабженія войскъ, ни по провіантской, ни по коммисаріатской части; при хорошемъ урожаѣ, сборъ хлѣба соотвѣтствуетъ только потребности жителей; значительныхъ суконныхъ и полотняныхъ фабрикъ нѣтъ въ губерніи, отъ того что овцеводство въ ней находится на весьма низкой степени, а пенька и ленъ разводятся въ такомъ маломъ количествѣ, что сборъ недостаточенъ даже для домашняго употребленія жителей.

Примѣчаніе: Доказательствомъ этому можетъ служить то, что для продовольствія россійскихъ войскъ, расположенныхъ въ Нюландской губерніи, доставляется провіантъ изъ Россіи; а для обмундированія финскаго войска, какъ-то лейбъ-гвардіи финскаго стрѣлковаго баталіона и 1 финскаго (27 флотскаго) экипажа, сукно и полотно покупаются тоже въ Россіи.

II. МѢСТНОСТЬ.

1) Границы.

Твердая земля Нюландской губерніи граничитъ: къ западу съ Абоскою губерніею, къ сѣверу съ Тавастгускою и С-тъ Михельскою, къ востоку съ Выборгскою (по озеру Вуохлярви и рѣкѣ Кюмени), а къ югу съ Финскимъ заливомъ.

2) Управленіе губерніею.

Управленіе губерніею основано на общихъ, въ Финляндіи существующихъ, правахъ: главою всего управленія Финляндіи поставленъ генералъ-губернаторъ. Вѣдомству помощника генералъ-губернатора предоставлена необходимая переписка съ финляндскимъ сенатомъ, съ министромъ, статсъ-секретаремъ Финляндіи, съ губернаторами, присутственными и судебными мѣстами, касательно приведенія въ исполненіе учиненныхъ уже резолюцій, отсылки денегъ, требованія нужныхъ поясненій и т. д. Канцелярія генералъ-губернатора, находящаяся въ г. Гельсингфорсѣ и состоящая изъ директора, двухъ начальниковъ экспедицій и нѣсколькихъ чиновниковъ, отправляетъ письмоводство, какъ генералъ-губернатора, такъ и его помощника.

Верховнымъ мѣстомъ управленія Финляндіи есть финляндскій сенатъ. Онъ дѣйствуетъ отъ имени Императорскаго Величества, и потому

всѣ рѣшенія его издаются и публикуются именемъ Государя Императора, равно какъ всѣ, поступающія въ него, бумаги и просьбы пишутся на Высочайшее имя. Подлежащія сужденію сената дѣла разсматриваются или въ общемъ собраніи, или въ двухъ департаментахъ: въ департаментѣ юстиціи и хозяйственномъ; каждый изъ нихъ состоитъ изъ одного вице-президента и семи членовъ. Департаментъ юстиціи завѣдываетъ главнымъ управленіемъ судной части, а хозяйственный—частію экономическою.

Къ числу чиновниковъ сената принадлежатъ: общій докладчикъ, или референдарій общаго собранія; три референдарія въ департаментѣ юстиціи, и по одному въ каждой экспедиціи хозяйственнаго департамента; далѣе,—положенное число протокольныхъ секретарей и низшихъ чиновниковъ. Референдарій экспедиціи духовныхъ дѣлъ долженъ быть изъ духовнаго званія.

Въ непосредственной связи съ сенатомъ состоитъ должность прокурора. Онъ получаетъ предписанія только отъ генералъ-губернатора и его помощника, и наблюдаетъ за законнымъ ходомъ дѣлъ въ сенатѣ. Прокуроръ имѣетъ надзоръ за тюрьмами. Ему подчинены всѣ коронные фискалы, или стряпчіе. Въ пособіе себѣ онъ имѣетъ помощника. Прокурорская канцелярія составляетъ особую экспедицію сената.

Главныя правительственныя мѣста въ Гельсингфорсѣ, подчиненныя непосредственному вѣдѣнію сената:

1) Главное управленіе цензуры.
2) Главное управленіе медицинское.
3) Ассигнаціонный, сохранный и заемный банкъ.
4) Почтовая дирекція.
5) Главная таможенная дирекція.
6) Генеральная межевая контора.
7) Интендантская контора.
8) Лотсъ-инспекція.
9) Горное интендантство.
10) Общій ревизіонный судъ.
11) Контора гербовой бумаги.
12) Дирекція разчищенія рѣкъ и канальныхъ работъ.
13) Мануфактурная дирекція.

Земское управленіе.

Каждая изъ 8 губерній, на которыя раздѣлена Финляндія, управляется губернаторомъ.

Губернаторъ имѣетъ въ своей подчиненности земскаго или губернскаго секретаря (lands Sekreterare) съ канцеляріей, губернскаго камерира (lands Kamererare) съ камеръ конторою и губернскаго казначея; секретарь завѣдываетъ письмоводствомъ, камериръ—счетами коронныхъ сборовъ, а казначей—губернскою кассою.

Земскою полиціею управляетъ въ уѣздѣ коронный фогдъ, (kronofogd); зависящіе отъ него низшіе чиновники земской исполнительной полиціи именуются *ленсманами* (lansman). Для каждаго кирхшпиля назначается обыкновенно одинъ ленсманъ. Фогды и ленсманы имѣютъ право, по собственному произволу, избирать свое мѣстопребываніе, лишь бы оно не было внѣ предѣловъ ихъ округа.

Въ городахъ, полицейское и хозяйственное управленія также состоятъ подъ главнымъ распоряженіемъ губернатора. Впрочемъ, ближайшее завѣдываніе тѣмъ и другимъ подлежитъ бургомистрамъ.

Какъ въ городовомъ, такъ и въ земскомъ управленіяхъ есть чиновники, именуемые Фискалами, или стряпчими (lands och stads Fiskalen), коихъ обязанность состоитъ въ неупустительномъ смотрѣніи за порядкомъ и исполненіемъ закона.

3) Раздѣленіе Нюландской губерніи.

Нюландская губернія раздѣляется на 4 уѣзда. Каждый уѣздъ на кирхшпили, или приходы; изъ коихъ нѣкоторые, по обширности своей, подраздѣляются еще на капелланства.

Уѣзды.	Кирхшпили или приходы.	Капелланства.
Западный Разеборгскій.	Ингo	Дегербю.
	Карисъ	Спаппертуна.
	Поіо.	
	Тепала	Бромарсъ.
	Кирисъ-Лоіо. . . .	Саммати.
	Киско.	
Восточный Резеборгскій.	Есбо.	
	Кирхслетъ.	
	Сіундо.	
	Лоіо.	Пуммисъ.
		Пусула.
	Вихтисъ.	Нюхеярви.
Гельсингскій . . .	Гельсинге.	
	Нурмярви.	
	Сиббо	Эстерсундомъ.
	Тусбю.	

	Боргоскій	Боргнесъ.
		Аскола.
		Пуккила.
	Ментселе.	
Перноскій	Перно	Лильендаль.
	Мерскомъ.	
	Лаптрескъ	Артсіе.
		Стремфорсъ.
	Елиме	Аняла.
	Иттисъ.	
	Ориматтилла.	

4) Пространство.

Нюландская губернія, по новѣйшему исчисленію, занимаетъ пространство, составляющее 234 географическія квадратныя мили, или 11,466 квадратныхъ верстъ, или 1,194,375 десятинъ. Самое большое пространство ея отъ запада на востокъ составляетъ 235, а съ юга къ сѣверу до 100 верстъ.

Таблица пространства прилагается подъ № 1.

5) Взглядъ на поверхность губерніи и на почву ея.

Нюландская губернія вообще волнообразна, въ особенности на югъ и западъ; сѣверная же и восточная части оной, имѣютъ болѣе плоское и даже низменное мѣстоположеніе. По мѣрѣ приближенія къ берегу Финскаго залива, мѣстность дѣлается болѣе каменистою; самый же берегъ, какъ и острова близъ него лежащіе, состоятъ вообще изъ скалистыхъ горъ, покрытыхъ лѣсомъ, и разбросанныхъ обломками, вдающимися въ море.

Между горами встрѣчаются узкіе заливы, долины, низменныя и болотистыя мѣста.

Главнѣйшія возвышенія, пролегающія по Нюландской губерніи, суть двѣ небольшія отрасли Маансельской горной цѣпи; первая изъ нихъ, перешедъ сѣверную границу губерніи, въ кирхшпилѣ Нурмярви, и отдѣливъ отъ себя незначительную вѣтвь, подходящую къ гор. Гельсингфорсу, проходитъ юго-западнымъ направленіемъ, около 140 верстъ, до укрѣпленія Гангеуда, гдѣ обрывисто упирается въ море; другая же, отдѣляясь отъ вышесказанной отрасли, еще въ Тавастгуской губерніи пролегаетъ къ востоку по нѣкоторой части Нюландской губерніи и потомъ входитъ въ губернію Выборгскую.

6) Гидрографическій обзоръ Нюландской губерніи.

а) *Общій взглядъ на Нюландскую губернію въ гидрографическомъ отношеніи.*

Безчисленное множество скалистыхъ острововъ, которые, подъ именемъ шеръ, или шкеръ, покрываютъ съ юга прибрежныя воды губерніи, затрудняетъ плаваніе и требуетъ особаго навыка и точнаго знанія въ расположеніи подводныхъ камней, мелей и фарватера; но вмѣстѣ съ тѣмъ шкеры эти представляютъ весьма много хорошихъ гаваней и мѣстъ, удобныхъ для якорнаго стоянія мелкихъ судовъ. Финляндскіе лоцманы, плавая безпрестанно между шерами, сродились со всѣми особенностями Финскихъ береговъ и знаютъ ихъ совершенно. Въ военныхъ дѣйствіяхъ, въ Финляндіи, сухопутнымъ войскамъ необходима помощь флотиліи и флота; ибо не говоря о томъ, что ими можетъ быть облегчена доставка военныхъ потребностей, они доставляютъ возможность дѣйствовать на непріятельскія сообщенія и тылъ. Для достиженія цѣли своего назначенія, т. е. содѣйствія войскамъ сухопутнымъ, гребная флотилія должна состоять изъ судовъ мелкихъ; иначе какимъ образомъ могутъ они подходить и пристава̀ть къ утесистымъ берегамъ, окруженнымъ мелями и подводными камнями? Суда мелкія, гребныя, по конструкціи своей не могутъ безъ опасности далеко вдаваться въ море, а болѣе должны придерживаться береговъ, и потому то батареями или укрѣпленіями, построенными на отдѣльныхъ островахъ, или выдающихся въ море мысахъ, можно останавливать и преграждать плаваніе гребной флотиліи и наносить ей вредъ. Вотъ почему, въ Нюландскихъ шкерахъ, мысы Гангеудъ и Поркалаудъ составляютъ пункты весьма важные въ военномъ отношеніи.

Рѣки Нюландской губерніи не заслуживаютъ вниманія въ военномъ отношеніи; онѣ незначительны по своей величинѣ, не широки, мелки, порожисты, неудобны для судоходства и не могутъ составлять значительныхъ препятствій, а потому и неудовлетворяютъ условію хорошихъ оборонительныхъ линій.

б) Моря. Финскій заливъ.

Положеніе береговъ Нюландской губерніи и множество, лежащихъ около нихъ, лѣсистыхъ острововъ, гдѣ могутъ удобно пристава̀ть суда, представляютъ непріятелю возможность скрывать свои дѣйствія и облечаютъ ему средства къ выбору мѣстъ для высадокъ, къ которымъ берега во многихъ мѣстахъ также весьма удобны.

Берега Нюландской губерніи почти вездѣ возвышены, круты, обрывисты и испещрены множествомъ большихъ и малыхъ бухтъ, мысовъ, полуострововъ и небольшихъ береговыхъ утесовъ.

Въ Финскомъ заливѣ, измѣренномъ съ большею точностію, неоказалось глубины болѣе 329 футовъ. Всей поверхности его полагается 36,800 квадратныхъ верстъ. Прилива и отлива въ Финскомъ заливѣ не бываетъ: поверхность его слишкомъ мала, чтобы притягательная сила луны могла на него дѣйствовать. Однако же, на берегахъ замѣчаютъ повышеніе и пониженіе уровня моря, которыя зависятъ отъ силы и направленія вѣтра. Съ декабря по мартъ, всѣ узкія мѣста въ Финскомъ заливѣ большею частію покрываются льдомъ, а заливы и большая часть моря замерзаютъ. Въ Нюландскомъ шкерѣ устроены башни и другіе предохранительные знаки; а освѣщенные фонарями съ отраженіемъ маяки суть: 1) *Пеллинге*, на островѣ Гласгольмѣ въ кирхшпилѣ Боргоскомъ; 2) *Поркала*, на островѣ Реншкеръ, не далеко отъ Поркала-уда; и 3) *Ганге* на островѣ Руотсари недалеко отъ Гангеуда.

Судоходство начинается въ маѣ и продолжается до начала ноября мѣсяца.

Въ Нюландской губерніи 3 округа лоцманскихъ и маячныхъ: Гельсингфорскій, Ловцаскій и Экнескій. Каждымъ изъ нихъ управляетъ лоцъ-лейтенантъ (Lots-Löjtnant) подъ главнымъ начальствомъ лоцъ-инспекціи, находящейся въ Гельсингфорсѣ.

Замѣчательнѣйшіе по величинѣ и населенности острова въ Нюландской губерніи суть:

Въ Экнескомъ шкерѣ 1) Гангебокландъ, 2) Бентероръ, 3) Престъ-э, 4) Бредвикъ-э, 5) Горсь-э, 6) Порсось-э, 7) Талигольмъ, 8) Дегеръ-э, 9) Гулль-э, 10) Геннальсь-э, 11) Лингосаръ-э, 12) Бердъ-э, 13) Ліокгольмъ, 14) Ельгь-э, 15) Твихсальнь-э, 16) Ганагольмъ, 17) Энгесгольмъ, 18) Отгольмъ, 19) Карлъ-э, 20) Кавгольмъ 21) Лефь-э, 22) Свинь-э, 23) Мойсаки, 24) Бодь-э, 25) Коппельгольмъ, 26) Пентала, 27) Гарь-э, и 28) Боккгольмъ, сверхъ помянутыхъ острововъ причисляются къ Карискому кирхшпилю 27, а къ Киршлетскому 20 населенныхъ острововъ.

Въ Гельсингскомъ шкерѣ 1) Друмь-э, 2) Воль-э, 3) Ульгольмъ, 4) Бренгольмъ, 5) Виллипге, 6) Леппарь-э 7) Скютескеръ, 8) Коянагольмъ, 9) Порркулла, 10) Мельмандетъ, 11) Бергергольмъ, 12) Таккведагольмъ, 13) Ріоссьгольмъ, 14) Грапландетъ, 15) Семьсале, 16) Біеркгольмъ, 17) Крокгольмъ, 18) Реусь-э, 19) Сандгольмъ, 20) Естгетамъ, 21) Свартагестенъ, 22) Кромарь-э-арне, 23) Грансъ,

24) Фагерь-э, 25) Гусь-э, 26) Сведіегольмъ, 27) Вессюландетъ и 28) Пелинге.

Въ Пюттискомъ шкерѣ: 1) Сундь-э, 2) Ралпрольмъ, 3) Крокь-э, 4) Корсундъ, 5) Басту-э, 6) Гертскеръ, 7) Емсало, 8) Верлаксландетъ, 9) Гаксаль-э, 10) Перть-э, 11) Килингь-э, 12) Кепфсало, 13) Рефсундъ, 14) Сарфсало, 15) Шегортъ, 16) Стременъ, 17) Сундарь-э, 18) Тіюфь-э, 19) Воуфскерь, и 20) Ваттерпя.

Нюландская губернія, какъ выше сказано, примыкаетъ съ юга къ Финскому заливу, который, отъ полуострова Гангеуда до устья рѣки Кюмени, на разстояніи 200 верстъ, образуетъ нижеслѣдующія гавани и пристани:

1) Свеаборгъ, первоклассная гавань и отличный портъ для линейныхъ кораблей.

2) При городахъ: Экнесъ, Гельсингфорсъ, Борго, и Ловизѣ весьма удобныя гавани для купеческихъ судовъ.

Незначительныя по величинѣ, но для якорнаго стоянія судовъ удобныя, пристани имѣются во множествѣ.

Главнѣйшія изъ нихъ показаны въ нижеслѣдующей табсицѣ:

Пристани и якорныя мѣста	Глубина въ футахъ.	Примѣчаніе
При входъ въ Гангеудъ, пристань Густавъ-Адольфская.	126	Удобна для линейныхъ кораблей.
Якорное мѣсто при островѣ Калгольмѣ и въ Кронобергскомъ заливѣ . . .	—	Такого же достоинства
При Твермине-бю и Карльбергъ .	—	
При островѣ Эльгсь-э	42	
При островѣ Тавастгольмѣ. . .	63	
При Фагервикскомъ желѣзномъ заводѣ	70	
При островѣ Тракѣ-э	—	
При Гельсгольмѣ	—	
Парсегольмъ	70-84	
Купсь-гавань, между Абберфорсомъ и островомъ Бейте	15-39	
Мусгольмфіердъ	40-50	
При Свирдъ-фіердѣ	56	
При Альтшерѣ	39-50	
Вортшеръ	27	

Пельлиги-гавань	11
Беккъ-гавань.	9
Въ Фарсьбюской гавани . . .	27
Скаллеръ	13

Почто всѣ эти пристани и якорныя мѣста имѣютъ песчаный и твердый грунтъ.

Для высадки же войскъ, имѣются удобныя мѣста: 1) при Бастбакѣ; 2) Карливикъ; 3) Стремсь-бю; 4) при Дальбрукѣ и Лонгвикѣ; 5) при мызѣ Вирьвикъ; 6) близь села Перно и наконецъ 7) въ устьѣ западнаго рукава рѣки Кюмени, въ 3 верстахъ ниже Абборфорса.

Рѣки.

Почти всѣ рѣки, орашающія Нюландскую губернію, имѣютъ общее направленіе отъ сѣвера на югъ; главнѣйшія изъ нихъ изливаются въ море, прочія въ озера Гюденвеси, Лойби и Пюхаярви; малая же часть теряется въ болотахъ.

Естественная система водъ.

Рѣки, впадающія въ Финскій заливъ.

- **Рѣка Кюмень . .**
  - Сувипъ-оія.
  - Аакъ-оія.
  - Настиванъ-оія.
  - Соорь . . . → Куренъ-оія.
  - Вяхя . . . → Куренъ-оія.
  - Уммель-оія.
  - Юоусть-оія.
  - Корть-оія.
- **Озеро Соммаръ .**
  - Талусъ-Іоки . . → Гацань-перре.
  - Талусъ-Іоки . . → Гацень-оія.
  - Пейпола . . . . → Раноія.
  - Пейпола . . . . → Кенгасъ-оія.
  - Пейпола . . . . → Таппа-оія.
  - Пейпола . . . . → Варень-оія.
  - Кимлюболе . . . . Тасіа.
  - Іоккила . . . . . → Освипъ-оія.
  - или Перно. . . . → Канопъ-оія.
  - Рудомъ.
  - Михельсь-Пильтонъ, изъ озера Сяврескъ и Куёскоски, протекаетъ, подъ названіемъ Порломъ, чрезъ селеніе Форебю и изливается въ море.

Иллбю или Іордансь-беле.
Борго Селменге Киркобю.
Веккоски Хирвихара.
Сибьо.

Рѣка Ванда и Кейхесьіоки.
- Кемсокоски.
- Коскенсильда.
- Росько.
- Ляппиля или Лухтабака.
- Стафорансбю.
- Ганабеле, или Маттари . . . . . Пойо.
- Кила . . . . . Куха.
- Маасильда.

Путтенъ.

Изъ всѣхъ изчисленныхъ рѣкъ, въ предѣлахъ губерніи, ни одна не судоходна; но по величинѣ можно замѣтить слѣдующія:

1) Рѣки Кюмень имѣетъ начало въ Тавастгуской губерніи, въ уѣздѣ Верхняго-Голлола, изъ озера Пеене; въ самомъ началѣ, она образуетъ Калькискіе пороги, коихъ длина одна верста, ширина 300 футовъ, а глубина отъ 4 до 10 футовъ, отсюда она пріобрѣтаетъ ширину отъ 800 до 1,500 футовъ и образуетъ чрезъ 14 верстъ Руотцалайнское озеро, длиною 10 и шириною 4 версты.

При городѣ Гейнола, протокъ рѣки, на разстояніи 400 футовъ, называется Юренскою стремниною, которая имѣетъ ширины 420, а глубины отъ 4 до 14 футовъ; ниже сего мѣста образуется озеро Конгозеси, простирающееся въ длину на 15, а въ ширину на $2^1/_2$ версты. Озеро сіе изливается посредствомъ стремнины Коскиниски, въ озеро Араярви, имѣющее длины 14 верстъ, и ширины одну версту. Изъ сего послѣдняго озера выходитъ снова р. Кюмень, имѣя ширину 300 футовъ и течетъ до селенія Мангала $4^1/_2$ версты, имѣя на этомъ пространствѣ берега высокіе, обрывистые и скалистые. Ниже означеннаго селенія, образуются Кауракоскіе пороги, шириною 100 футовъ, коихъ вода, на разстояніи двухъ верстъ, имѣетъ $23^1/_2$ фута паденія.

Отъ деревни Паролахтись, продолжается рѣка съ прежнею шириною на $7^1/_2$ верстъ, послѣ чего изливается въ озеро Киркоярвиское (длиною 5, а шириною $3^1/_2$ версты) отъ куда, чрезъ Кюменесальскій проливъ, впадаетъ въ озеро Пюхаярви и отсюда, до истока въ море, составляетъ восточную границу губерніи. Въ недальнемъ разстояніи отъ сказаннаго озера, образуются два порога: 1) Пилькаска и 2) Оравальскій, разобщенные островомъ Суора—Саарскимъ;

первый изъ нихъ имѣетъ длины до 600, а второй до 300 футовъ, ширина же каждаго изъ нихъ доходитъ до 180 футовъ. $1^1/_2$ версты ниже этаго мѣста встрѣчается Войкоскій водопадъ, гдѣ рѣка, стѣсненная между высокими береговыми скалами, имѣетъ ширины не болѣе 200 и паденія около 22 футовъ. Въ двухъ верстахъ ниже водопада имѣется непрерывная цѣпь пороговъ, называемыхъ Маттила, Міехонкоски, Рапала, Казакоски и Кельтискій.

Въ 5 верстахъ ниже деревни Яхвасъ, р. Кюмень раздѣляется на два рукава, изъ коихъ: восточный продолжаетъ идти прежнимъ направленіемъ до моря, а Пюттискій, или западный, поворотивъ подъ прямымъ угломъ къ западу, а потомъ къ югу, составляетъ остальную часть губернской границы.

Замѣчательныя переправы на рѣкѣ Кюмени суть:

а) При деревни Коскенпска, на большой почтовой дорогѣ отъ города Тавастгуса въ г. Вильманстрандъ; здѣсь переѣзжаютъ на паромѣ, поднимающемъ двѣ повозки и 5 лошадей.

Подобный же переѣздъ имѣется по означенной дорогѣ при деревнѣ Кимола.

б) При с. Шпицъ имѣется переѣздъ на паромѣ, чрезъ узкое мѣсто Пюхеярвискаго озера.

При дер. Переле, лежащей между озерами Кальболамби и Камбосенъ-ярви, имѣется деревянный мостъ чрезъ рѣку, называемую Ускела или Переле-Сильда, по которому дорога идетъ отъ города Гейнола въ село Савитайпаль. Противу деревни, можно переходить рѣчку въ бродъ.

При дер. Пилькола у истока р. Кюмени изъ озера Яла-ярви; здѣсь переправляютъ лошадей на небольшое разстояніе въ плавь, потомъ по твердому грунту въ бродъ; такимъ же образомъ переправляются на противъ мызы Оравала.

Между порогами Куппарикоски и нѣсколько ниже дер. Кіекарила при дер. Мартила, лошадей переправляютъ въ плавь на разстояніи 100 саженъ.

Берега рѣки съ обѣихъ сторонъ отлогіе и имѣютъ твердый грунтъ; лѣвый берегъ лѣсистъ.

Кіельтискій переѣздъ находится 400 саж. ниже дер. Кіельтисъ; здѣсь проходитъ большая почтовая дорога изъ города Тавастгуса въ г. Вильманстрандъ; на паромѣ можно помѣстить нѣсколько повозокъ съ лошадьми.

При дер. Фильпола, имѣется удобная переправа на двухъ пяро-

махъ въ дер. Малая Ковала; берега рѣки отлогіе и ширина ея неболѣе 80 саженъ.

При мызѣ Уммень-іоки, рѣка имѣетъ 200 саж. ширины; здѣсь переѣзжаютъ на лодкахъ, къ которымъ привязываютъ лошадей.

Между островами Наппа и Салоисаари, или между деревнями Фильпола и Уммельіоки, можно съ удобностію навести понтонный мостъ чрезъ рѣку.

Въ южномъ концѣ озера Аніяла, гдѣ пролегаетъ старая почтовая дорога изъ Елимя въ г. Фридрихсгамъ, въ прежнее время содержался плавучій мостъ, но нынѣ переѣзжаютъ на паромѣ.

Западное Хирвенсальское дефиле находится ниже Ахвенскаго или, Хирвенкоскискаго порога; здѣсь имѣется деревянный мостъ чрезъ который ведетъ путь, соединяющій почтовыя дороги, ведущія: одна изъ города Фридрихсгама въ г. Ловизу, а другая чрезъ мызу Аніяла въ Елимя.

2) Рѣка Борго беретъ свое начало въ Тавастгуской губерніи въ уѣздѣ верх. Голлола и при г. Борго изливается въ Финскій заливъ. Все теченіе означенной рѣки простирается до 90 вер., пространство, на которомъ образовалось до 30 пороговъ, изъ коихъ главнѣйшіе находятся при селеніяхъ: Паркоски, Аскола, Ваккала, мызѣ Стремсьбергъ и деревни Каллола. Берега рѣки, до Паркоскаго порога состоятъ наиболѣе изъ луговыхъ пространствъ, но отсюда до самаго Борго, они высоки и обрывисты, мѣстами лѣсисты и вообще каменисты; ширина рѣки отъ 23 до 33 саж., средняя глубина неболѣе 8 и 10 футовъ.

Озера.

Въ противуположность прочимъ губерніямъ Финляндіи, число озеръ въ Нюландской губерніи едва доходитъ до 150.

Замѣчательнѣйшія озера въ губерніи показаны въ слѣдующей таблицѣ.

Кирхшпили.	Названіе озеръ.	Длина въ верстахъ.	Ширина въ верст.	Примѣчанія.
	Западно-Разеборгскаго уѣзда.			
Иго	Свартъ-трескъ	»	»	Окружены лѣсистыми горами и луговыми пространствами; берега каменистые и грунтъ дна ило-
	Марше-э . . .	»	»	
Въ Курисъ-лойа	Лойо-Стуръшь-э	»	»	
и Киско . . .	Ене-ярви . . .	»	»	

	Стуръ-Киско	»	»	ватый. Глубина отъ 2 до
Тенела	Брумарсъ-Вестеръ	»	»	3 сажень. Берега каменистые, по-
	Ланберсъ . . .	»	»	крыты частью крупнымъ
	Сольбеле . . .	»	»	и частію мелкимъ лѣсомъ,
	Вестеръ-вигъ .	»	»	весьма мало пахотными
	Лаптрескъ . .	»	»	полями и луговыми пространствами; глубина отъ одной до 2 сажень.
Карисъ	Гегбенше . . .	»	»	Берега состоятъ изъ луговъ и болотъ.
Пойо	Симъ	7	$1^1/_2$	Берега твердые, отчасти
	Дерер-ше . . .	5	2	покрыты лѣсомъ и низмен-
	Поіоскій проливъ	20	2	ными луговыми пространствами. Глубина ихъ отъ 7 до 16 саж.

Восточно Разеборскаю ульда.

Вихтисъ	Нюхе-ярви . .	»	»	Окружены пахатными по-
	Вихти-ярви . .	»	»	лями и луговыми простран-
	Виктискиркуше	»	»	ствами; имѣютъ глубины
	Дюдивеси . . .	»	»	до 15 сажень.
Пусула-Шумисъ	Ситки-ярви . .	5	1	Берега этихъ озеръ состоятъ наиболѣе изъ пахатныхъ полей и луговыхъ пространствъ, а мѣстами
	Валаксъ-ярви .	4	1	изъ скалистыхъ горъ, покрытыхъ лѣсомъ; имѣютъ вообще значительную глу-
	Саукоппя-трескъ	4	$^3/_4$	бину у самыхъ береговъ.
Шундо	Больстадс-трескъ	»	»	Небольшія озера, окруженныя пахотными и луговыми пространствами, мѣста-
	Беорптрескъ. .	»	»	ми также и безлѣсными
Эсбю	Гамельгордъ .	»	»	горами.
	Лангтрескъ . .	»	»	Всѣ эти небольшія озера окружены частію пахатными полями и луговыми прост-
	Будошъ-лонгтрескъ	»	»	ранствами, а частію лѣсомъ;
	Лоо-ярви-трескъ	»	»	глубина ихъ довольно зна-

Гельсингскаго уѣзда.

Нурми-ярви. .	Нурми-ярви-трескъ	$2^1/_2$	$1^1/_2$	чительна. Окруженывсѣ пахотными полями и лугами, мало лѣсовъ, глубина не превышаетъ одной сажени.
	Сясь-ярви трескъ	$2^1/_2$	$2^1/_2$	
	Суом-ярви-трескъ	5	1	
Тусьбюскаго .	Тусьбю-трескъ	»	»	Восточные и сѣверные берега низменны и состоятъ изъ пахатныхъ полей и луговыхъ пространствъ; западный берегъ, болѣе возвышенный и гористый, мѣстами также покрытъ лѣсомъ.
Сиббо	Сиббоскій заливъ	»	»	Наполненъ многими островами, берега онаго состоятъ изъ обрывистыхъ скалъ и вообще лѣсисты.
Елимя	Елимя-Трескъ.	»	»	Всѣ эти озера, окружены наиболѣе пахотными полями и луговыми пространствами, исключая бѣрега Вуохи-Ярви и морскихъ заливовъ, состоящихъ наиболѣе изъ каменистыхъ и скалистыхъ пространствъ, покрытыхъ лѣсомъ. Глубина озеръ не превышаетъ 5 саж. но въ морскихъ заливахъ она бываетъ отъ 10 до 16 саж.
	Нюхе-Ярви . .	»	»	
Иттисъ	Вуокинал-Ярви	»	»	
Артше	Артъ-Ярви . .	»	»	
	Перноскій заливъ	»	»	
Перно.	Свартгольмскій заливъ.	»	»	
Пюттисъ . . .	Кюменскій заливъ или Пюттискій.	»	»	

Примѣчаніе: Кромѣ исчисленныхъ выше водъ, находятся въ Нюландской губерніи еще минеральныя воды, а именно: желѣзныя въ Перноскомъ уѣздѣ, въ г. Ловизѣ и въ восточномъ Разеборгскомъ уѣздѣ, въ кирхшпилѣ Кирхслетъ.

Болота.

Число болотъ въ Нюландской губерніи весьма значительно, въ особенности въ уѣздахъ западномъ и восточномъ Разеборгскомъ. Замѣчательнѣйшія болота въ губерніи суть:

Въ западномъ Разеборгскомъ.

1) Безлѣсное болото, называемое Нигаркилскій мохъ, находится въ Инноскомъ кирхшпилѣ; 2) Восибольской мохъ, между деревнями Вальбеля и Нигоркюля. Въ кирхшпилѣ Карись-Лойо: 1) Лохносъ-суо, 2) Ляпигаммарскій безлѣсный мохъ.

Въ кирхшпилѣ Теннильскомъ: 1) Каммо-суо, 2) Свенбюское моховое болото и 3) Вакстремское, при дорогѣ изъ г. Гельсингфорса въ г. Або.

Въ кирхшпилѣ Карисъ: 1) Гогбенское и 2) Міэль-Карбюское моховыя болота.

Въ восточномъ Розеборгскомъ уѣздѣ.

Въ кирхшпилѣ Віэтинскомъ: 1) Тойвола, моховое болото $7^1/_2$ вер. въ длину и 2) Гаймовское.

Въ капелланствѣ Пуссула: 1) на берегахъ озера Гейп-ярви и Саари-ярви.

Въ Лоіоскомъ кирхшпилѣ имѣется множество менѣе значительныхъ болотъ, около деревень: Пуммелькюля, Верродаскосъ, Евербю, Линдбю и другихъ; нѣкоторыя изъ нихъ покрыты лѣсомъ.

Въ Есбоскомъ кирхшпилѣ находится также много моховыхъ болотъ.

Въ Гельсингскомъ уѣздѣ.

Въ кирхшпилѣ Гельсингскомъ имѣется 5 моховыхъ болотъ.

Въ кирхшпилѣ Нурль-ярвискомъ, въ лѣсахъ Гювенскихъ и Ляпнесельскихъ.

Въ Тусьбюскомъ кирхшпилѣ: 1) Кирко-суо, 2) Коуракоски, близъ большой дороги въ г. Гейнола и между деревнями Тусьбю и Скавабеле. Эти болота покрыты рѣдкимъ лѣсомъ.

Въ кирхшпилѣ Сиббо: 1) Стуръ-моса (большой мохъ) между деревнею Пайписъ и границею Тусьбюскаго кирхшпиля, 2) Кярмь-моса (большой мохъ) лежитъ на земляхъ селенія Гине-бю.

Въ кирхшпилѣ Венцыльскомъ: 1) Кирко-суо между с. Менцыля и д. Соленги, 2) Висо-суо, между д. д. Садкисъ и Гирвегаара, 3) Суо-ярви-суо, проходитъ къ востоку въ капелланство Пуккила, 4) Като-суо и 5) Исо суо, между с. с. Охкойсъ, Хаара и Майтайсъ, имѣетъ протяженія отъ запада къ востоку почти 40 верстъ, 6) подобное же болото находится между Каука-ламби и Ориматтила.

Въ Перноскомъ уѣздѣ.

Въ кирхшпилѣ Перно 1) Сесовское болото, которое простирается

почти по всему кирхшпилю, по направленію отъ запада къ сѣверо-востоку, 2) моховое болото, называемое Таанъ, лежитъ между деревнею Гиссломъ и городомъ Ловизою. Въ кирхшпиляхъ Пюттись и Лаптрескъ, имѣется болото, простирающееся отъ деревни Гарсьбеля, мимо деревень Лаббю и Гудербю, къ Стремфорскому заводу.

Итисьскій кирхшпиль наполненъ болотами, покрывающими берега озеръ и лежащими въ глубокихъ долинахъ между горами.

Изъ числа вышеозначенныхъ болотъ весьма многія могутъ быть съ удобностію осушены и превращены въ поля, или луга.

Пути сообщенія.

Сухопутные.

Въ восточной и внутренней частяхъ губерніи сухопутные сообщенія находятся въ достаточномъ числѣ; въ западной имѣется въ нихъ большой недостатокъ. За исключеніемъ сообщеній между деревнями, которыя находятся въ дурномъ состояніи, прочія всѣ содержатся въ исправности.

Почтовыя дороги.

1) Большая береговая почтовая дорога отъ С. Петербурга чрезъ г. Гельсингфорсъ въ г. Або.

2) Большая почтовая дорога отъ г. Вильманстранда въ г. Тавастгусъ, проходитъ Нюландскую губернію на разстояніи 35 верстъ, между селеніями Кельтись и Нюбо.

3) Большая почтовая дорога изъ г. Гельсингфорса въ г. Тавастгусъ.

4) Большая почтовая дорога изъ г. Гельсингфорса въ Куопіо.

5) Средняя почтовая отъ села Сиббо чрезъ кирхшпили Тусьбю, Оурми-ярви и Вихтись въ г. Або.

6) Малая почтовая отъ г. Экнеса въ г. Тавастгусъ.

7) Малая почтовая отъ г. Гельсингфорса, въ г. Гейнола и Юве-скюля.

8) Малая почтовая отъ г. Борго въ г. Тавастгусъ, пересѣкаетъ дорогу № 7 и выходитъ на большую почтовую № 3.

9) Малая почтовая отъ г. Борго въ г. Гейнола, выходитъ на большую почтовую дорогу № 2.

10) Малая почтовая изъ г. Ловиза въ г. Гейнола, выходитъ у почтовой станціи Нюбо, на большую почтовую дорогу № 3.

11) Малая почтовая отъ г. Фридрихсгама (Выборгской губерніи)

чрезъ мызу Аніяла, село Елимя въ г. Гейнола, выходитъ на большую почтовую № 2.

12) Малая почтовая, по правому берегу рѣки Кюмени, отъ мызы Аніяла въ д. Кельтись, гдѣ выходитъ на большую почтовую дорогу № 2.

13) Малая почтовая дорога отъ станціи Форсь-бю, на большой почтовой дорогѣ № 1, чрезъ Емиля выходитъ на дорогу № 3.

14) Дорога, отходящая отъ большой почтовой № 1 при д. Гаксьбеле и идущая чрезъ селеніе Гяльспигъ въ с. Есбю на дорогу № 1.

15) Малая коммуникаціонная дорога, отходящая отъ д. Кварнбакка, на дорогѣ № 1, выходитъ на почтовую № 5, при дер. Бертсбю.

16) Малая коммуникаціонная дорога, отходящая отъ почтовой № 1, при мызѣ Есбогордъ, выходитъ на малую почтовую № 6.

17) Малая почтовая № 6 и средняя почтовая № 5 соединяются посредствомъ небольшой коммуникаціонной дороги отъ села Лоіо до дер. Копила Тавастгуской губерніи.

18) Отъ крѣпости Гангеуда небольшая дорога въ село Теннала, на большой почтовой дорогѣ № 1.

19) Отъ дер. Геймеля, на дорогѣ № 16, отходитъ небольшая коммуникаціонная дорога въ г. Або.

Примѣчаніе: Хотя всѣ эти дороги удобны для проѣзда и въ зимнее время, за всѣмъ тѣмъ, зимою, открываются по всюду кратчайшіе пути между селеніями.

Изъ числа сихъ послѣднихъ по берегу Финскаго залива идетъ только одна дорога изъ Выборгской губерніи въ города: Ловизу, Борго, Гельсингфорсъ и далѣе, чрезъ дер. Свинь-э, въ г. Экнесъ. Сею дорогою слѣдуютъ наиболѣе транспорты, идущіе изъ Россіи къ береговымъ городамъ южной части Нюландской губерніи. Внутри губерніи находятся слѣдующіе зимніе пути.

Въ Перноскомъ уѣздѣ.

1) Отъ Иттиской кирки, чрезъ деревни Яла и Салонъ-саари, до селенія Гарма, Мяндухарскаго кирхшпиля и С. Михельскаго уѣзда.

2) Отъ кирки Елимя, чрезъ озеро того же названія, до дер. Іоккеля и далѣе чрезъ лѣсъ въ дер. Фильполя.

3) Отъ села Мерскомъ, чрезъ дер. Грефнесъ, до города Ловизы.

4) Отъ дер. Кунесъ-беле Пюттиского прихода до дер. Гиндерсбю, Лантрескаго прихода и до Стремсфорсткаго желѣзнаго завода.

Въ Гельсингскомъ уѣздѣ.

1) Отъ г. Борго, по рѣкѣ того же названія къ ея источникамъ.

2) Между деревнями Пакскогъ (Тусьбюскаго кирхшпиля) и Палоіоки (Пурмиярвискаго).

3) Отъ дер. Пакскогъ (на средней почтовой дорогѣ № 4) чрезъ дер. Клемецскогъ, до малой почтовой № 6.

4) Отъ Пурмиярвиской старой Кирко-бю чрезъ дер. Отбю, дер. Бертсбю, озеро Валки-ярви и деревню того же названія до дер. Клевскогъ и наконецъ въ Гельсингскій Кирко-бю.

5) Дорога отъ г. Гельсингфорса, по заливу, до дер. Гамельгорда и оттуда по рѣкѣ Ванда.

Въ восточномъ Разеборгскомъ уѣздѣ.

1) Отъ дер. Бембеле и Седрикъ чрезъ дер. Гемтапсь, деревню Смедбю, деревню Давидсь-бю и дер. Манкайсь до дер. Біерквикъ.

2) Отъ дер. Клоббскогъ, чрезъ дер. Альберга и дер. Сторъ-Гонласкъ до города Гельсингфорса.

3) Отъ Сиббо кирки, чрезъ деревни: Седрика, Седерскогъ, Боларсь-скогъ и Мортенсь-бю до дер. Свинь-э.

4) Отъ дер. Секе, чрезъ дер. Мортенсь-бю, Финно, Эрисань, Квисбака и Грявгордъ до деревни Біеривикъ, на берегу залива, откуда чрезъ деревню Манкансьбю, дер. Гемтайсьбю, дер. Боларскогъ и дер. Кеклаксбю, выходитъ на большую почтовую дорогу отъ г. Гельсингфорса въ г. Або.

5) Отъ дер. Ноксь-бю чрезъ деревни: Пуппарсбеле и Гумбеле на большую почтовую дорогу № 1.

6) Отъ деревни Тряскьенда до дер. Гаммельгордъ и чрезъ озеро сего же названія въ разныя деревни.

7) Отъ дер. Луукъ чрезъ деревни Редскогъ, Снеттань, Бакбю, Ойтайсь и чрезъ озера: Бодомъ и Лонгтрескъ, къ большой почтовой дорогѣ № 1.

8) Отъ означенной дороги чрезъ дер. Трескъ-енда, Боле, Скракарбю, Бодомъ, Гуппарсь и Вяньскогъ, чрезъ озера: Клаптрескъ, Гаммельгордъ-лонъ-трескъ и Бодомъ Лонгтрескъ до дер. Вякскогъ и деревни Такскогъ.

9) Отъ Лойоской киркобю до Кирись-Лойоской кирки.

10) Отъ станціи Гуммела, мимо деревни Гапкюля и чрезъ озеро Гиденвеси, до дер. Ретлаксь (въ кирхшпилѣ Лойо).

Въ западномъ Разеборгскомъ уѣздѣ:

1) Отъ кирки Теппала чрезъ дер. Сигбю, озеро Бонясь до большой почтовой дороги № 1, въ кирхшпилѣ Пой-оскомъ.

2) Отъ той же кирки, чрезъ д. Гермондбю и дер. Скялларгордъ, до г. Экнеса.

3) Отъ кирки Бромарсь, чрезъ заливъ Пистлаксъ, мимо дер. Паргасъ, Гундбю, Смедонда, Даль и Тросьбеле до г. Экнеса.

4) Отъ дер. Біеркпясь чрезъ дер. Лаксвальда до г. Экнеса.

5) Отъ кирки Бромарсь, чрезъ дер. Релансь до почтовой станціи Сендь-э и отъ дер. Рилакса, мимо дер. Базабеле, дер. Элбю, мимо Скогбюскаго завода и дер. Лексьвальдъ до г. Экнеса.

6) Отъ кирки Бромарсь, мимо дер. Капсь-ярви, до кр. Гангеуда.

7) Отъ кирки Бромарсь, мимо дер. Бетту и дер. Тессвесь (Біерноскаго кирхшпиля), до капелланства Вестанфіерда.

8) Отъ кирки Бромарсь, чрезъ дер. Суйко, до дер. Сальбеле и до Нясескаго завода (въ кирхшпилѣ Біерноскомъ).

9) Отъ кирки Карпсь-Лойо чрезъ озеро Дегерше и Фискарьсъ.

10) Отъ дер. Эстербю и Троллбеле до г. Экнеса.

Таблица, показывающая разстояніе, въ верстахъ, полковыхъ штабовъ отъ губернскаго города и штабовъ между собою приложена подъ № 2.

Дороги въ военномъ отношеніи.

1) Главнѣйшая финляндская дорога, въ военномъ отношеніи, есть большая почтовая береговая дорога № 1, проходящая вдоль Финскаго залива черезъ города: Выборгъ, Фридрихсгамъ, Ловизу, Борго, Гельсингфорсъ въ Або (635 верстъ). Этотъ путь, соединяя важнѣйшіе города Финляндіи, служитъ вмѣстѣ съ тѣмъ сообщеніемъ Петербурга съ Стокгольмомъ, чрезъ Аландскіе острова.

2) Большая почтовая дорога № 3, изъ Гельсингфорса къ Улеаборгу, чрезъ Тавастгусъ, Ямсе, Саріярви и Гамлекарлебю.

3) Большая почтовая дорога № 4 изъ Гельсингфорса въ Куопіо, чрезъ Сентъ-Михель.

Почтовыя дороги Нюландской губерніи весьма хороши и содержатся въ удивительномъ порядкѣ; этому много способствуетъ то, что онѣ проложены по гранитному грунту и что щебенка, необходимая для поправки дорогъ, лежитъ по сторонамъ, готовая, въ огромныхъ кучахъ (особый родъ гранита, превращающійся въ мелкій кварцъ, отъ продолжительнаго вліянія атмосферы). Почтовыя дороги, хотя изви-

ваются около горъ, но все таки они поднимаются иногда подъ угломъ въ 12 и даже въ 15 градусовъ. Весьма рѣдко случается чтобы дороги и мосты портились отъ разлитія озеръ, рѣкъ и ручьевъ, текущихъ близъ дорогъ. Иногда случается зимою, во время сильныхъ мятелей, что дороги, въ тѣхъ мѣстахъ, гдѣ по обѣимъ сторонамъ ихъ идутъ заборы или плетни, такъ заносятся снѣгомъ, что до очищенія ихъ сообщеніе прерывается на день или болѣе.

Въ городахъ мѣщане, а по деревнямъ поселяне обязаны содержать дороги натурою.

Большая, почтовая, береговая дорога отъ Выборга чрезъ Гельсингфорсъ до Або имѣетъ ширину отъ 3 до 4 саженей, а прочія почтовыя дороги большею частію имѣютъ ширину отъ 2 до 3 сажень.

Въ городахъ мѣщане, а по деревнямъ поселяне, по очереди, выставляютъ лошадей на почтовыя станціи, а именно для каждой станціи на большія почтовыя дороги отъ 5 до 15, а на малыя почтовыя дороги отъ 2-хъ до 5 лошадей (*). Сверхъ сего для каждой станціи назначены еще отъ 4 до 8 такъ называемыхъ резервныхъ лошадей, которыхъ, по требованію станціоннаго смотрителя (гастгевера), обязаны выставлять селенія ближайшія къ почтовымъ станціямъ, когда на оныхъ бываютъ въ разгонѣ почтовыя лошади.

Поселяне употребляютъ повозку на двухъ колесахъ, запрягаемую въ одну лошадь. Такія же повозки въ употребленіи и на почтовыхъ станціяхъ.

За версту и почтовую лошадь платится: отъ всѣхъ городовъ до первой станціи по 4 коп., а по деревнямъ по $2^1/_2$ серебромъ.

Водяныхъ искуственныхъ сообщеній нѣтъ въ губерніи.

8) Естественныя произведенія.

По царству прозябаемому.

1) Обыкновенные роды зерноваго хлѣба, засѣваемаго въ Нюландской губерніи, суть: рожь, ячмень, овесъ и въ небольшемъ количествѣ пшеница,

2) Разнаго рода огородныя растенія и овощи, вообще свойственныя холодному климату.

Изъ нихъ особенно примѣчателенъ картофель, съ 1762 года введен-

(*) Почтовыя дороги между губернскими городами называются большими, а всѣ прочія почтовыя дорога—малыми.

ный въ употребленіе, возвратившимися изъ семилѣтней войны, финскими солдатами и послѣ распространенный стараніями экономическаго общества. Это растеніе составляетъ въ губерніи важнѣйшій предметъ пропитанія; рѣпа, брюква и капуста разведены во множествѣ. Полевой горохъ сѣется вездѣ; наконецъ разводятъ: хмѣль, ленъ, пеньку и табакъ.

3) Грибы и кормовыя травы. Здѣсь считаютъ около 800 растеній явнобрачныхъ; числа растеній тайнобрачныхъ нельзя означить даже и приблизительно. Изъ травъ, служащихъ для корма скота, болѣе всего встрѣчаются на лугахъ: такъ называемый ситникъ (Scirpus lacustris), рогозь или тростникова (Canna-palustris) и лисичка, или лисій хвостъ (Alepecurus pratensis); въ низменныхъ и болотистыхъ мѣстахъ болѣе всего растутъ осочныя травы. Изъ всего числа травяныхъ произрастеній, насчитываютъ до 135, употребляемыхъ въ медицинѣ.

4) Изъ дикихъ лѣсныхъ деревьевъ, особенно по прибрежнымъ мѣстамъ и въ шкерахъ, растутъ: дубъ, сѣвернѣе 61° встрѣчающійся какъ рѣдкость; ясень, не далѣе 62°, илимъ, боярышникъ, терновникъ, гордъ, кизиль, кленъ, орѣшникъ и липа.

Изъ обыкновенныхъ родовъ лиственнаго лѣса растутъ: береза осина, ольха, ива, верба, рябина, черемуха. Изъ краснаго, или хвойнаго произрастаютъ сосна, ель, пихта и можжевельникъ.

5) Плодоносныя деревья, даже и въ тѣхъ мѣстахъ гдѣ они легко могутъ произрастать, вообще весьма незначительно размножены. Недостатокъ ихъ замѣняется ягодами, которыя рѣдко встрѣчаются въ дикомъ состояніи; въ садахъ, всего обыкновеннѣе: крижовникъ и смородина. Изъ дикихъ же ягодъ въ большемъ количествѣ произрастаютъ только: земляника, малина, голубика, черника и другія. На болотистыхъ мѣстахъ родится клюква, а на низменныхъ мѣстахъ морошка (rubus chamaemorus, по фински Juomuurami) и ароматическая сѣверная малина (мамура, rubus arcticus, по фински Maamuurami.)

По царству животному.

1) Домашній скотъ: быки, коровы, бараны, овцы, козы, свиньи и лошади.

2) Изъ хищныхъ и другихъ звѣрей водятся: медвѣди, волки, обыкновенныя лисицы, россомахи, барсуки, выдры, зайцы, кролики, горностаи, бѣлки, векши; отъ нихъ получаются хорошія мѣха, частію даже для заграничнаго вывоза. На берегахъ залива производится охота за тюленями.

3) Изъ домашнихъ птицъ: обыкновенная курица водится повсемѣстно; другія же какъ то: гуси, утки, индейки и проч. очень мало разводятся въ деревняхъ: ихъ содержатъ болѣе въ городахъ.

4) Изъ дикихъ птицъ, доставляющихъ весьма прибыльную охоту, заслуживаютъ быть упомянутыми: глухари, тетерева, бѣлыя куропатки и рябчики.

5) Рыбы: салакушка, сельди, лохъ (Salmo-criax), форели, щуки, карпы, караси, плотва, лещи, окуни, судаки, ерши, треска, палимы, угри, миноги и проч.

6) Насѣкомыя: пчелы и проч.

7) Пресмыкающіяся: піявицы и разнаго рода змѣи, изъ коихъ большая часть ядовиты.

8) Земноводные: раки и проч.

По царству ископаемому.

1) Главнѣйшую породу камней составляетъ граппъ. Твердость его, допускающая красивую полировку, дѣлаетъ его весьма годнымъ на украшеніе великолѣпнѣйшихъ зданій. Шиферъ и глина кирпичная и для гончарныхъ издѣлій находятся всюду. Жерновые и точильные камни находятся во многихъ мѣстахъ, равно какъ красильныя земли, особенно красная.

2) Металлы: желѣзо, которое добывается изъ горныхъ рудниковъ. Мѣдь находится въ кирхшпиляхъ Лоіо и Киско.

9) Климатъ.

Суровая и продолжительная зима, короткое и жаркое лѣто, быстрый переходъ отъ одного къ другому, т. е. продолженіе весны и осени лишь въ немногихъ недѣляхъ, составляютъ общій характеръ сѣвернаго климата. Чѣмъ выше поднимаешся къ сѣверу, тѣмъ ощутительнѣе дѣлаются эти отличительныя черты. Впрочемъ, въ позднѣйшія времена начали, въ семъ отношеніи, замѣчать во всей Финляндіи чувствительную перемѣну. Зима вообще наступала позже, нежели во времена древнѣйшія и обыкновенно бывала теплѣе; осень напротивъ, сдѣлалась продолжительнѣе. Это вѣроятно послѣдовало отъ большаго обработыванія страны, высушки многихъ болотъ и уменьшенія лѣсовъ. Средняя температура, въ продолженіе самаго холоднаго времени года, въ половинѣ января, въ Гельсингфорсѣ по цельсіеву тер-

мометру показывала 7° 2′ морозу. Величайшіе жары начинаются въ іюлѣ мѣсяцѣ; разность ихъ въ южныхъ и сѣверныхъ странахъ не столь значительна, какъ разность холода. Средняя температура въ половинѣ іюля. по цельсіеву термометру, возвышается въ Гельсингфорсѣ до 16°. Величайшій холодъ рѣдко нѣсколько превышаетъ 30°, а жаръ въ тѣни, въ Гельсингфорсѣ, держится между 25° и 26°. Продолженіе зимы должно положить въ 4 или 5 мѣсяцевъ.

Климатъ береговыхъ странахъ и шкеръ отличается отъ климата странъ внутреннихъ. Согрѣтое лѣтнимъ, солнечнымъ лучемъ, море охлаждается не такъ скоро, какъ твердая земля; теплота его, сообщаясь близъ лежащимъ странамъ, замедляетъ приближеніе холоднаго времени года; по этому зима въ странахъ, удаленныхъ отъ моря, наступаетъ гораздо прежде; и на противъ, въ весеннее время, холодные морскіе вѣтры охлаждаютъ береговыя страны въ то время, какъ уже въ верхнихъ полосахъ начинаетъ дѣйствовать растительная сила. Чѣмъ ближе подходишь къ сѣверу, тѣмъ сильнѣе дѣйствуютъ на произрастительность продолжительные лѣтніе дни.

Въ Нюландской губерніи ячмень колосится на 14-16 недѣлѣ послѣ посѣва. Весна начинается въ исходѣ апрѣля, лѣто—въ началѣ іюня, осень—въ началѣ октября, а зима—въ ноябрѣ и декабрѣ. Произрастенія начинаютъ показываться въ исходѣ мая, цвѣтутъ въ іюлѣ и созрѣваютъ въ августѣ.

Въ метеорологическомъ отношеніи, въ Гельсингфорсѣ, въ продолженіи года, считаютъ 93 ясныхъ, 83 частію сумрачныхъ, и 189 совершенно сумрачныхъ дней. Большое число ясныхъ дней (11) было въ іюнѣ, самое меньшее (отъ 3 до 4) въ ноябрѣ; на противъ самое большее число совершенно сумрачныхъ дней (22 — 23) въ ноябрѣ, а самое меньшее (8) въ іюлѣ мѣсяцѣ (*).

Градъ случается рѣдко и имѣетъ незначительное вліяніе на страну.

Снѣгъ покрываетъ землю въ продолженіи 5 мѣсяцевъ. Озера, рѣки и болота крѣпко замерзаютъ.

Воздухъ и климатъ въ губерніи вообще считаются здоровыми. Холера была только въ нѣкоторыхъ мѣстахъ южныхъ, прибрежныхъ странъ; самыми благопріятными для здоровья считаются лѣсистыя пространства и шкеры, гдѣ изъ 50 человѣкъ ежегодно умираетъ одинъ. Вообще, въ населенныхъ странахъ между по-

(*) Эти метеорологическія свѣденія почерпнуты изъ многолѣтнихъ наблюденій университетскаго профессора Гильстрема.

селянами умираетъ одинъ изъ 35 или 40 человѣкъ; въ маленькихъ приморскихъ городахъ, одинъ изъ 40 — 45. О здоровости климата въ губерніи, можно, нѣкоторымъ образомъ, судить по достиженію людьми глубокой старости, хотя къ тому могутъ способствовать и нѣкоторыя другія причины. При послѣднемъ исчисленіи народа, оказалось, что въ Нюландской губерніи изъ числа 6,498 человѣкъ, одинъ достигалъ до 90 лѣтъ или болѣе. Въ означенномъ числѣ лицъ, достигавшихъ 90 или болѣе лѣтъ, женскаго пола было $^2/_3$, а мужескаго $^1/_3$.

Ночные заморозы нерѣдко случаются въ продолженіи лѣтнихъ жаровъ, особенно въ низменныхъ и болотистыхъ мѣстахъ.

III. ЖИТЕЛИ.

Общее число.

Народонаселеніе губерніи, по спискамъ за 1849 годъ, простирается:

Мужескаго пола до.	70,886
Женскаго —	79,420
Всего. . . .	150,306 человѣкъ.

Племена, нравы и очерки быта.

Древнѣйшіе обитатели Финляндіи были Лаппы (Лопари или Лапландцы), блуждавшіе съ своими оленями, номады. Они принуждены были мало по малу занимать внутреннія страны, будучи тѣснимы переселившимся сюда, большею частію съ востока, и въ свою очередь, вѣроятно гонимыми отъ шедшихъ на сѣверъ, Славянъ, племенами Финскими. Эти племена сначала выбирали для своихъ поселеній пространства приморскія и лежащія по берегамъ рѣкъ. Постепенное распространеніе земледѣлія лишило номадовъ луговыхъ пространствъ, и плугъ, пріобрѣлъ Финнамъ болѣе земли, отнявъ ее у Лапповъ, особенно, когда послѣдніе не хотѣли оставить своего прежняго образа жизни и, наровнѣ съ первыми, приняться за земледѣліе. Такимъ образомъ Лаппы оттѣснены были наконецъ за 68° сѣв. широты.

Финны, или Финляндцы, составляютъ въ Финляндіи самый многочисленный народъ, который по главнымъ нарѣчіямъ языка, раздѣляется на два поколѣнія: Тавастляндцевъ (или по Фински Hamalaiset, именуемыхъ у древнихъ Руссовъ Емью или Ямью) и Кареловъ.

Въ историческомъ отношеніи Финской народъ можно раздѣлить на четыре поколѣнія: 1) На собственно Финновъ (Suomalaiset, у Руссовъ Сумъ) 2) Тавастляндцевъ, 3) Кореловъ и 4) Квеновъ (или Kainulaiset).

Кромѣ Финновъ (Тавастляндцевъ), уже нѣсколько столѣтій живутъ въ Нюландской губерніи Шведы; времени поселенія ихъ опредѣлительно назначить нельзя.

Собственно Финны, въ юго-западной окопечности Финляндіи т. е. живущіе въ Абоско-Біернеборгской губерніи, состоятъ въ близкомъ сродствѣ съ Тавастляндцами, населяющими среднюю часть Финляндіи и Нюландскую губернію.

Финны заняли нынѣшнее ихъ отечество еще во времена доисторическія; они нашли его покрытымъ густыми лѣсами, тинистыми болотами и гранитными скалами, и подвергались суровости климата страны, лежащей близъ полярнаго круга. Для снисканія самыхъ скудныхъ средствъ къ пропитанію, они должны были бороться съ суровостію природы и побѣждать неплодородность почвы. Эта непрестанная борьба съ жестокостію природы должна была образовать народный характеръ такимъ, какимъ мы находимъ его въ самой дѣйствительности. Такимъ образомъ, развились главныя свойства Финовъ: постоянство, твердость и настойчивость въ исполненіи намѣреній, однажды предпринятыхъ, не разъ навлекавшихъ имъ упрекъ въ своенравіи и даже въ упрямствѣ; та неистощимая сила терпѣнія, которая, хотя и уступаетъ иногда ударамъ бѣдствія, однакожъ не легко побѣждается, и то мужество, которое съ дерзкимъ чувствомъ устремляетъ Финна въ видимую опасность. Лѣтописи тридцатилѣтней войны свидѣтельствуютъ о храбрости Финновъ; а послѣднія столѣтія подтверждаютъ это свидѣтельство. Привыкши съ юныхъ лѣтъ къ труднымъ работамъ, борясь съ недостаткомъ, Финнъ не можетъ радовать себя тѣми блистательными въ жизни надеждами, которыя лелѣютъ другіе народы, надѣленные лучшими дарами природы, и потому какая-то угрюмая важность и задумчивость ярко обозначаютъ черты его лица, всю его наружность, и ясно высказываются въ его пѣсняхъ. Онъ говоритъ медленно и обдуманно и съ такою же медленностію исполняетъ свое назначеніе; работа его добросовѣстна, прочна и надежна. Онъ не легко воспаляется гнѣвомъ, но раздраженный, нерѣдко выходитъ изъ границъ. Видя весьма часто, что надежды его на счастливую будущность разрушаются морозомъ одной ночи, онъ не довѣряетъ счастію, которое нерѣдко измѣняло ему. Онъ не довѣряетъ всему новому, все-

му необычайному въ жизни, ибо подозрѣваетъ какое либо несчастіе и по той же причинѣ бываетъ недовѣрчивъ къ иноземцамъ и не легко съ ними сближается; но его гостепріимный домъ всегда отворенъ для странника и одни только сношенія съ чужеземцами, въ странахъ населенныхъ, научили его принимать плату за гостепріимство. Въ прибрежныхъ странахъ, гдѣ поселилось много Шведовъ, первоначальное Финское племя уже примѣтно измѣнилось.

Финляндцы имѣютъ темный цвѣтъ лица, угрюмый и мрачный видъ, грубый голосъ, медленную рѣчь, крѣпкіе члены тѣла и твердую походку. Финская пословица «мужъ по словамъ, быкъ по рогамъ» (Sanasta miestä, sarvesta härkää) отлично выражающая національный характеръ, можетъ относиться въ особенности къ жителямъ внутреннихъ странъ, гдѣ этотъ характеръ сохранился во всей чистотѣ. Но за то и финское упрямство вошло въ Швеціи въ пословицу. Финнъ врагъ всѣхъ нововведеній и его трудно склонить къ перемѣнѣ въ образѣ жизни и въ земледѣліи. Впрочемъ, всѣ согласны въ томъ, что Финляндцы народъ умѣренный, сильный, трудолюбивый и дѣятельный. Касательно похвалы ихъ умѣренности, должно къ сожалѣнію сознаться, что порочная страсть къ пьянству во многихъ мѣстахъ уже видимо обнаружилась.

Шведскимъ языкомъ говорятъ всѣ высшія сословія, изъ коихъ самое малое число шведскаго происхожденія. Этотъ языкъ употребляется въ правительственныхъ мѣстахъ и въ училищахъ.

Въ позднѣйшія времена, стали переселяться сюда Русскіе, особенно съ 1809 года, со времени присоединенія Финляндіи къ Россіи. Число ихъ весьма незначительно, они живутъ только въ городахъ, какъ купцы.

3) Жители по званіямъ.

Жители Финляндіи раздѣляются на четыре класса, или сословія: на дворянъ, духовныхъ, мѣщанъ и земледѣльцевъ.

1) *Дворянство.* Каждому старшему члену старшей линіи дворянской фамиліи предоставлено право посѣщать общій сеймъ Финляндіи.

2) *Духовенство.* Имѣетъ право представлять правительству выбранныхъ имъ въ епископы кандидатовъ, а изъ своего сословія посылать на сеймъ депутатовъ, по одному изъ каждаго пробства.

Епископы, по ихъ сану, имѣютъ право присутствовать на сеймѣ.

3) *Сословіе купцовъ и мѣщанъ* населятъ города. Купцы и мѣща-

не каждаго города имѣютъ право посылать на сеймъ своихъ депутатовъ.

4) *Земледѣльцы* раздѣляются: на коронныхъ, помѣщичьихъ и податныхъ, или самостоятельныхъ, (krono, Erälse-och Scatte). Земледѣльцы коронные и податные составляютъ четвертое сословіе на сеймахъ и имѣютъ право избирать изъ среды своей депутатовъ, по одному изъ каждаго уѣзда.

Дворянство и духовенство освобождены отъ многихъ повинностей, которыми обложены сословія мѣщанъ и земледѣльцевъ; между прочимъ они освобождены отъ воинскаго постоя.

Всѣ прочіе жители, какъ на примѣръ военные и гражданскіе служащіе и отставные чиновники, коль скоро они не принадлежатъ къ сословію дворянъ, рабочій классъ людей и бобыли, не имѣющіе отдѣльныхъ земель или гейматовъ, такъ называемые торпары, поденьщики, батраки и всѣ, живущіе въ прислугѣ и проч: не причисляются ни къ которому изъ четырехъ сословій, или классовъ, и потому на сеймахъ не имѣютъ своего представительства.

Число жителей по званіямъ означено въ таблицѣ подъ № 3.

4) Движеніе народонаселенія.

Народонаселеніе умножилось въ продолженіи послѣднихъ четырехъ лѣтъ на 4,858 человѣкъ.

Число родившихся и умершихъ, равно и число браковъ, по спискамъ за 1848 годъ, означено въ слѣдующей таблицѣ.

Въ городахъ и уѣздахъ.	Число родившихся.			Число умершихъ.			Число браковъ.
	Муж.	Жен.	Всего.	Муж.	Жен.	Всего.	
Въ городахъ .	404	407	811	750	451	1,201	230
— уѣздахъ .	2,105	2,010	4,115	1,665	1,563	3,228	1,058
Всего .	2,509	2,417	4,926	2,415	2,014	4,429	1,288

Изъ числа родившихся, было въ томъ же году незаконнорожденныхъ: въ городахъ 161 и въ уѣздахъ 356, всего 517, т. е. на 9 родившихся слишкомъ одинъ былъ незаконнорожденный.

Въ разныя времена появлялись: кровавый поносъ, первная горячка, а въ особенности лихорадка; между дѣтьми показывалась корь и краснуха; однакожъ болѣзни сіи не причинили особенной смертности. Холера была въ губерніи въ 1831, 1848 и 1849 годахъ.

Размѣщеніе жителей.

а) *Городскихъ.*

Названіе города.	Число домовъ. Обществ. Кам.	Обществ. Дер.	Частные. Кам.	Частные. Дер.	Несущ. постой.	Свободн. отъ пост.	Церкви. Камен.	Церкви. Деревян.
Гельсингфорсъ . .	26	11	56	559	360	292	2	1.
Ловиза. . . .	4	12	»	310	Городъ имѣетъ казармы, а потому частные дома освобождены отъ воен. пост.		»	1.
Борго	3	»	4	226	193	35	1	1.
Экнесъ. . . .	»	4	»	161	151	10	1	»

б) *Сельскихъ.* Дома и строенія, по деревнямъ, не имѣютъ ни правильности, ни красоты, но за то расположены выгоднымъ для хозяйства образомъ. Дворы большею частію разбросаны отъ того, что каждый земледѣлецъ, по возможности, старается строить свой домъ на срединѣ воздѣланнаго имъ поля (пашни); по этому самому встрѣчается не большое число деревень, имѣющихъ нѣсколько значительное число дворовъ. Есть однакожъ нѣкоторыя деревни, имѣющія до 20 и болѣе дворовъ. Обыкновенно селенія расположены вдоль по дорогѣ. Величина избъ бываетъ большею частію отъ 60 до 100 квадратныхъ аршинъ.

Относительно безопасности отъ пожаровъ, они весьма удобно расположены. Вездѣ по селеніямъ есть колодцы, наполненные чистою и здоровою водою.

На квадратную версту приходится жителей:

Мужескаго пола	6.
Женскаго —	7.
Всего	13.

Примѣчаніе: Мѣста, освобожденныя отъ воинскаго постоя суть: *въ городахъ*, домы дворянства и духовенства; *въ уѣздахъ*, собственно дворянскія имѣнія, называемыя аллодіальныя, казенныя милиціонныя боштелли, боштелли духовенства, гастгеберы или почтовыя станціи, имѣнія немдемановъ или членовъ лагманскаго и герадскаго судовъ, имѣнія тюремщиковъ и церковныхъ старшинъ.

На каждую мужескую душу приходится около 17 десятинъ.

Число дворовъ, удобныхъ для расположенія войскъ по квартирамъ, 9,022.

Число дворовъ, которые по отдаленности своей отъ мѣстъ, признанныхъ удобными для расположенія войскъ по квартирамъ, не могутъ

войти въ составъ общаго квартирнаго росписанія Нюландской губерніи, 7,304. Всего въ Нюландской губерніи 13,326 дворовъ; а именно: въ западномъ Разеборгскомъ 1,742, восточномъ Разеборгскомъ 2,611, Гельсингскомъ 4,287 и Перноскомъ 4,686.

Число дворовъ, освобожденныхъ отъ воинскаго постоя, часто измѣняется, но среднее ихъ число равняется 923; а именно: въ западномъ Разеборгскомъ 253; восточн. Разеборгскомъ 158; Гельсингскомъ 275 и въ Перноскомъ 237.

IV. ПРОМЫШЛЕННОСТЬ.

Промышленность находится здѣсь еще на самой низшей степени, но вообще въ народѣ очень замѣтна наклонность къ трудолюбію и достиженію лучшихъ успѣховъ, въ отношеніи промышленности. Доказательствомъ сему можетъ служить то, что въ послѣднія времена испрошено было у правительства много разныхъ привиллегій на заведеніе мануфактуръ. Причины, препятствующія успѣхамъ промышленности, суть: неимѣніе достаточныхъ капиталовъ, безпошлинный ввозъ русскихъ мануфактурныхъ произведеній, равно какъ малая пошлина на произведенія, ввозимыя изъ Швеціи, и наконецъ то, что финляндскія мануфактурныя произведенія ни какъ еще не могутъ равняться съ произведеніями другихъ странъ и потому потребность иноземнаго ввоза еще не прекращается.

Преимущественнымъ исключеніемъ, изъ всей столь ограниченной промышленности, можетъ считаться обработываніе произведеній лѣсныхъ, доставляющихъ жителямъ важнѣйшій источникъ доходовъ.

Между тѣмъ какъ фабрики и мануфактуры, въ значительномъ объемѣ, до нынѣ не могли быть заведены въ Финляндіи, народъ постоянно и съ успѣхомъ приготовляетъ издѣлія не только для собственнаго употребленія, но и для продажи, и потому правительство всячески старалось, чрезъ содѣйствіе экономическаго общества, распространить въ народѣ промышленную дѣятельность.

Богатство большею частію раздѣлено между разными сословіями жителей; однако жъ есть въ губерніи нѣкоторые довольно богатые помѣщики и купцы.

Выдѣлка различныхъ сортовъ полотна и разной шерсти, не только для собственнаго употребленія поселянъ и помѣщиковъ, но и для продажи, введена во всей губерніи. Въ нѣкоторыхъ кирхшпиляхъ Гельсингскаго уѣзда, какъ равно и въ западномъ Разеборгскомъ, выдѣ-

лываются отличной доброты столовое бѣлье и другія полотна, ни мало неуступающія фламскимъ и шведскимъ холстамъ.

Сельское хозяйство, промыслы и ремесла.

Земледѣліе.

Почва земли въ Нюландской губерніи вообще 4-хъ родовъ: 1)глина; 2) глина съ примѣсью чернозема; 3) песокъ съ малою примѣсью глины, или чернозема и 4) чистый песокъ съ мелкимъ камнемъ; этотъ грунтъ, занимающій почти $^1/_6$ часть всего пространства губерніи, совершенно неудобенъ для хлѣбопашества. Земля въ Нюландской губерніи годна только для посѣва ржи, ячменя и овса, но въ нѣкоторыхъ мѣстахъ собирается и пшеница. Урожай первыхъ двухъ родовъ хлѣба, въ общей сложности, бываетъ въ 6 и 7 разъ больше противъ посѣва; но овса получается не болѣе четвертаго зерна.

Плодороднѣйшія мѣста находятся въ уѣздахъ западномъ и восточномъ Разеборгскихъ, наименѣе же хлѣбородныя въ Гельсингскомъ.

Хлѣбопашество составляетъ главнѣйшее занятіе жителей и находится въ хорошемъ состояніи. Кромѣ разнаго рода хлѣба, сѣютъ горохъ, картофель, рѣпу, брюкву, ленъ, пеньку и табакъ. Хмѣль произрастаетъ самый лучшій, и въ большомъ количествѣ, въ нѣкоторыхъ частяхъ западнаго Разеборгскаго уѣзда. Винокуреніе производится, свободно, жителями въ опредѣленное время года. Большихъ винокуренныхъ заводовъ нѣтъ въ губерніи.

На десятину высѣвается: ржи $1^1/_2$ четверти, ячменя 1 четверть 7 четвериковъ, овса 2 четверти 1 четверикъ.

Въ недавно-минувшіе годы неурожая, когда при всей экономіи, хлѣбные запасы, какъ въ частныхъ, такъ и въ общественныхъ магазинахъ, были истощены, привезено было большое количество хлѣба изъ иностранныхъ земель и изъ Россіи; но и въ хлѣбородные годы, когда вывозится хлѣбъ за границу, для продовольствія войскъ квартирующихъ въ губерніи, мука покупается въ Россіи.

Средніе цѣны:

	Серебромъ. руб.	коп.
Четверть пшеницы	7	»
— ржи	5	10
— ячменя	3	50

Четверть овса.	2	20
— полеваго гороху	4	50
Ведро горячаго вина (водки)	1	55

Плата работнику земледѣльцу.

Въ годъ (съ пищею) . .	20	«
— лѣто (безъ пищи) . .	25	«
— день — — . . .	«	26
Работнику съ лошад. въ день.	«	52

Слѣдующая таблица показываетъ посѣвъ и урожай льна и конопли.

Уѣзды.	Посѣвъ. Бочекъ. Льна.	Посѣвъ. Бочекъ. Конопл.	Урожай. Лисфунтовъ. Льна.	Урожай. Лисфунтовъ. Конопл.
Западно Разеборгскій	160	25	4,800	800
Восточно Разеборгскій.	95	9	2,940	288
Гельсингскій.	216	16	12,800	312
Перноскій	371	10	10,999	320
Всего.	842	60	31,539	1,720

Примѣчаніе: Ленъ большею частію получается изъ Тавастгуской губерніи, гдѣ онъ довольно значительно разводится; а конопля привозится изъ Россіи.

Ленъ и конопля большею частію потребляются на мѣстѣ; а не большое количество ихъ сбываютъ, въ сыромъ видѣ, въ городахъ, во время ярмарокъ.

Среднія цѣны:

Пудъ льна, на мѣстѣ . } — — въ городахъ . }	2 руб. 40	коп. серебромъ.
— конопли, на мѣстѣ. . } — — въ городахъ }	1 — 85	— —

Средній доходъ съ десятины пахотной земли составляетъ 36 руб. сер., а чистая ежегодная прибыль, принимая въ расчетъ трудъ и матеріалы для посѣва и обработки, составляетъ 18 руб. серебромъ. Для соображенія степени развитія сельскаго хозяйства, прилагается слѣдующая таблица.

Уѣзды.	Среднимъ числомъ, въ годъ. Посѣвъ. Четвертей. Ржи.	Пшеницы.	Ячменя.	Овса.	Урожай. Четвертей. Ржи.	Пшеницы.	Ячменя.	Овса.
Западный Разеборгскій . .	4,477	111	475	368	30,365	648	2,461	1,681
Восточный Разеборгскій	4,620	166	552	920	30,302	1,151	2,747	4,625
Гельсингскій	9,137	202	1,359	2,460	57,750	938	6,706	12,949
Перноскій .	9,159	303	2,245	10,296	49,585	1,423	9,248	34,104
Итого .	27,393	782	4,631	14,044	168,202	4,160	21,162	53,359

Въ Нюландской губерніи употребляется ежегодно на винокуреніе 19,608 четвертей зернового хлѣба, изъ котораго выкуривается около 352 950 кашъ, или 78,433 ведра горячаго вина.

Картофеля, замѣняющаго въ значительной мѣрѣ зерновой хлѣбъ, собирается въ губерніи до 119,100 бочекъ, или 107,357 четвертей.

Внутреннее запасное продовольствіе Нюландской губерніи состоитъ: изъ 23 приходскихъ запасныхъ магазиновъ, т. е. въ каждомъ приходѣ или кирхшпилѣ по одному. Въ нихъ состояло къ 1 января 1850 года всего: ржи 29,711 бочекъ, ячменя 2,884 бочки и овса 1,821 бочка; а именно.

Уѣзды.	Ржи.	Ячменя.	Овса.
Западный Разеборгскій .	7,920	»	»
Восточный Разеборгскій .	7,020	491	»
Гельсингскій	8,665	162	435
Перноскій	6,124	2.231	1,386
Всего .	29,729	2,884	1,821

Сверхъ того въ Нюландской губерніи находится 3 казенныхъ запасныхъ магазина Финляндскаго гражданскаго вѣдомства, для пособія нуждающимся, при случающихся неурожаяхъ, а именно: въ Гельсингфорсѣ, въ Ловизѣ и въ Экнесѣ; въ нихъ было, по 1 января 1850, слѣдующее количество хлѣба.

Магазины	Лисфунт. Муки.	Бочекъ. Ржи.	Ячменя.	Овса.
Въ Гельсингфорѣ .	62,494	4,165	403	598
— Ловизѣ	»	3,011	292	184
— Экнесѣ	»	2,610	101	178
Всего . .	62,494	9,186	796	960

Провіантскіе магазины военнаго вѣдомства находятся въ Гельсингфорсѣ, въ Свеаборгѣ, въ Ловизѣ и въ Экнесѣ.

Все это количество хлѣба, при обыкновенныхъ урожаяхъ, бываетъ достаточно для необходимаго продовольствія жителей.

По новѣйшему исчисленію, поверхность губерніи занимаетъ 1,194,375 десятинъ.

Вотъ какимъ образомъ подраздѣляется это пространство:

Подъ городами	349	десятинъ
Поля занимаютъ	37,608	—
Луга	135,987	—
Кустарники и выгоны	413,380	—
Лѣса	541,968	—
Рѣки, болота, озера	55,083	—
Всего .	1,184,375	десятинъ

Отсюда видно, что поверхность, занимаемая полями, относится къ пространству губерніи почти какъ 1 къ 32.

Народонаселеніе губерніи простирается нынѣ до 150,306 человѣкъ обоего пола, слѣдовательно на каждаго жителя приходится около $^1/_4$ десятины пахотной земли.

Губернія платитъ ежегодно около 198,634 руб. сер. поземельной подати, т. е. средняя подать съ десятины составляетъ около 16 коп. серебромъ.

Числа, которыя будутъ приведены нами, изображаютъ произведенія обыкновеннаго года. Въ урожайные годы они увеличиваются, въ неурожайные — уменьшаются.

Все количество зерновыхъ хлѣбовъ, производимыхъ Нюландскою губерніею, простирается до 247,202 четвертей, а за исключеніемъ сѣмянъ до 290,353 четвертей.

Количество зерновыхъ хлѣбовъ, употребляемыхъ въ пищу собственно людьми, какъ то пшеницы и ржи, доходитъ до 144,208 четвертей; ячмень и овесъ составляютъ 56,145 четвертей,

Изъ 200,353 четвертей, остающихся на употребленіе, на пропитаніе каждаго жителя и на кормъ домашнихъ его животныхъ, приходится до 1-чти 2-ковъ $5^3/_4$ гарнца. Изъ хлѣбовъ, употребляемыхъ въ пищу человѣкомъ, на долю каждаго жителя остается не болѣе 7 четвериковъ $5^1/_2$ гарнцовъ. Въ обыкновенные годы, цѣнность хлѣбовъ, употребляемыхъ въ пищу, не превосходитъ 888,577 руб. сер. т. е. на каждаго жителя по 5 руб. 91 коп. серебромъ.

Огородничество и садоводство.

Садоводство встрѣчаетъ великія препятствія со стороны климата. Значительной величины огороды разведены только около городовъ; въ сельскомъ быту, огородныя растенія воспитываются единственно помѣщиками и другими сельскими хозяевами благородныхъ сословій. Сады плодоносныхъ деревьевъ находятся въ нѣкоторыхъ мѣстахъ, болѣе всего въ южныхъ странахъ губерніи, гдѣ разведены яблони, вишни, крыжовникъ и смородина.

Луговодство.

Нюландская губернія, вообще не богата лугами, но собираемаго сѣна достаточно для удовлетворенія домашнихъ потребностей. Во всѣхъ уѣздахъ бываетъ даже остатокъ.

Луга и сѣнокосныя мѣста находятся преимущественно по берегамъ озеръ и рѣчекъ. Наибольшая часть луговъ, находится въ западномъ Разеборгскомъ, а наименьшая въ Перноскомъ уѣздѣ. Наибольшій же остатокъ луговаго сѣна, за удовлетвореніемъ мѣстныхъ потребностей, имѣется въ Гельсингскомъ, а болотнаго—въ Перноскомъ уѣздѣ.

Луга предоставляются большею частію попеченію самой природы; искуственное воздѣлываніе ихъ и засѣваніе испытываемо было только немногими владѣльцами обширнѣйшихъ помѣстьевъ.

Луга относятся къ пахотной землѣ почти какъ $3^2/_3$ къ 1; и ко всему пространству губерніи какъ 1 къ $8^3/_4$.

Сѣнокосъ обыкновенно начинается въ іюлѣ мѣсяцѣ по новому стилю.

Уѣзды.	Урожай Сѣна пудовъ.		
	Лугов.	Болотн.	Итого.
Западный Разеборгскій . . .	369,262	186,036	555,298
Восточный Разеборгскій . . .	388,994	468,865	856,859
Гельсингскій	685,357	672.102	1,357,459
Перноскій	313,325	245,575	558,900
Всего.	1,756,938	1,572,578	3,328,516

Все количество сѣна, собираемое въ губерніи, составляетъ 3,328,516 пудовъ, а съ десятины собирается около 25 пудовъ.

Средняя его цѣна 22 коп. серебромъ за пудъ.

Средній доходъ съ луговой десятины 5 руб. 50 коп. серебромъ.

Скотоводство.

Порода скота вообще мелкая; у крестьянъ имѣется онаго только въ необходимомъ количествѣ. Лошадей, въ общей сложности, мало; кромѣ того онѣ вообще малорослы и хуже Тавастляндской породы, исключая лошадей нѣкоторыхъ помѣщиковъ. Овцеводство находится на весьма низкой степени: оно доставляетъ земледѣльцу для домашняго употребленія грубую шерсть.

Собственно такъ называемыхъ конныхъ и овчарныхъ заводовъ нѣтъ въ Нюландской губерніи.

Названіе уѣздовъ.	Число скота. Лошадей.	Рогатаго.	Мелкаго.
Западной Разеборгскій . . .	1,996	10,128	14,857
Восточной Разеборгскій . . .	3,995	13,359	18,212
Гельсингскій	6,029	16,449	22,324
Нерпоскій	7,545	19,888	32.136
Итого .	19,565	59,824	87,529

На каждый дворъ приходится среднимъ числомъ.

Лошадей	2
Рогатаго скота . . .	5
Овецъ	6
Свиней	2

Средніе цѣны скота и произведеній скотоводства:

Быки по	13	руб.	« коп.	сер.
Коровы	7	—	« —	—
Овцы	1	—	» —	—
Свиньи	3	—	« —	—
Лошади	35	—	» —	—
Пудъ масла коровьяго .	4	—	« —	—
— сала	4	—	50 —	—
— шерсти . . .	8	—	» —	—
— мяса	1	—	40 —	—

Лѣсоводство.

Лѣса занимаютъ почти половину всей площади губерніи. Несмотря на то, что вырубка ихъ не подчинена ни какой системѣ и производится въ непомѣрномъ количествѣ, лѣса въ нѣкоторыхъ ча-

стяхъ губерніи, сохранились въ довольно хорошемъ видѣ; замѣчательнѣйшіе лѣса находятся.

1) *Въ западномъ Разеборгскомъ уѣздѣ*: въ кирхшпиляхъ: Теннала, Карись и Піо, въ особенности въ послѣднемъ, гдѣ имѣется корабельный лѣсъ, годный для судовъ средней величины; въ прочихъ же кирхшпиляхъ терпится недостатокъ даже въ дровяномъ лѣсѣ.

2) *Въ восточномъ Разеборгскомъ уѣздѣ*: корабельный лѣсъ имѣется преимущественно въ кирхшпилѣ Виттискомъ; прочіе же кирхшпили, исключая Киршлетскаго, изобилуютъ строевымъ и дровянымъ лѣсомъ.

3) *Въ Гельсингскомъ уѣздѣ*: лучшіе строевые лѣса находятся въ сѣверной части Пурмярвискаго и въ юго-западной части Тусьбюскаго и Мейсельскаго кирхшпилей. Прочіе же кирхшпили, въ особенности Боргоскій, терпятъ недостатокъ какъ въ строевомъ, такъ и въ дровяномъ лѣсѣ.

4) *Въ Нюскомъ уѣздѣ*: всѣ кирхшпили, безъ исключенія, изобилуютъ строевымъ лѣсомъ; въ нѣкоторыхъ же мѣстахъ, хотя въ маломъ количествѣ, имѣется корабельный лѣсъ.

Произведенія лѣсоводства составляютъ важнѣйшій предметъ заграничной торговли.

Средніе цѣны на мѣстѣ:

Сажень дровъ сосновыхъ	2 руб.	« коп.	сер.
— — березовыхъ	2 —	70 —	—
Бочка дегтя	2 —	20 —	—
Стропильное бревно длиною $4^1/_2$ сажени . .	« —	40 —	—
Дюжина обыкновенныхъ досокъ	1 —	« —	—
— балокъ и брусьевъ	3 —	« —	—
— планковыхъ досокъ	3 —	« —	—

Судостроеніе.

Во всѣхъ городахъ, при морскомъ берегу лежащихъ, строятся купеческіе корабли. Каждый изъ нихъ, среднимъ числомъ, поднимаетъ грузъ въ 95 ластовъ, считая ластъ въ 12 четвертей. Кромѣ того, жители шкеръ и береговъ строятъ значительное число меньшихъ судовъ, изъ коихъ каждое поднимаетъ грузъ въ 5 или болѣе ластовъ. Цѣнность купеческихъ кораблей простирается отъ 3,000 до 6,000, а меньшихъ судовъ отъ 100 до 1,000 руб. серебромъ.

Рыбная ловля.

Какъ прибрежныя части моря, такъ равно и внутреннія воды, изобилуютъ рыбою и рыбная ловля составляетъ важную часть пропитанія жителей; въ шкерахъ, промыслъ этотъ составляетъ главнѣйшее занятіе жителей; въ морѣ ловится множество салакушки, которая сбывается въ Ревелѣ и въ другихъ мѣстахъ, находящихся по ту сторону Финскаго залива. Сельди, въ прежнія времена въ изобиліи попадавшіяся въ Балтійскомъ морѣ и при Финскихъ берегахъ, теперь почти совсѣмъ изчезли. Къ важнѣйшему роду рыбъ, ловимыхъ въ Нюландской губерніи, принадлежитъ лохъ, водящійся во множествѣ въ рѣкѣ Кюмени, равно какъ въ озерахъ, имѣющихъ сообщеніе съ помянутою рѣкою.

Звѣриная ловля и птицеловство.

Охота составляетъ значительный промыслъ поселянина, въ особенности въ странахъ болѣе лѣсистыхъ, гдѣ стрѣляютъ медвѣдей, волковъ, рысей, лисицъ, зайцевъ, и проч.; изъ дикихъ птицъ болѣе всего: глухарей, тетеревей, бѣлыхъ куропатокъ и рябчиковъ. Звѣриныя шкуры и дичь сбываются въ городахъ.

Средніе цѣны.

За медвѣжью шкуру отъ 6 до 8 руб. серебромъ.
— волчью . . — — 2 — 3 — —
— лисью . . — — 1 руб. 50 коп. до 2 руб. сер.

На берегахъ Финскаго залива производится тюленья охота.

Металлическія издѣлія.

На желѣзномъ и мѣдномъ заводѣ Фискарскомъ, въ кирхшпилѣ Поіо, выдѣлываются стальныя вещи отличной доброты и мало уступающія англійскимъ; тамъ же приготовляются мѣдныя вещи и растапливаются всякаго рода металлы.

Число ремесленниковъ въ губерніи и общее направленіе ремесленной дѣятельности.

Въ силу существующихъ въ Финляндіи постановленій, никакая отрасль торговли, ремеслъ и промышленности никогда не можетъ

быть предоставлена одному лицу, въ видѣ исключительной привиллегіи или монополіи, но совершенно свободная соревновательность должна одушевлять народную промышленность и торговлю. Въ классѣ ремесленниковъ существуютъ цѣхи, но отдѣльное ихъ составленіе противузаконно. Все число ремесленниковъ, въ 4-хъ городахъ Нюландской губерніи, составляетъ: мастеровъ 410, подмастерьевъ и учениковъ 1,037; въ уѣздахъ: мастеровъ 1,637, учениковъ 611. Всего въ губерніи 3,695 ремесленниковъ.

Фабрики и заводы.

Большая часть фабричныхъ и мануфактурныхъ заведеній не значительны по ихъ производительности. Такъ напримѣръ, привиллегіи на заведеніе суконныхъ мануфактуръ выданы были большею частію бѣднымъ ткачамъ и красильщикамъ, которые, безъ капиталовъ, должны довольствоваться собственноручнымъ производствомъ дѣла и обработкою, за извѣстную плату, доставляемой частными лицами шерсти для домашняго употребленія, не будучи даже въ состояніи произвесть что либо для продажи. Фабрикація желѣза, во время соединенія Финляндіи со Швеціею, откуда желѣзо легко могло получаться, была на самой низкой степени. Только стараніями нынѣшняго правительства и оказываемыми имъ пособіями, производство желѣза начало подниматься.

Въ это время, найдены и открыты для разработки многіе желѣзные рудники, а въ старыхъ, уже давно оставленныхъ, вновь началось производство работъ. Смѣло можно надѣяться, что желѣзо со временемъ составитъ самую важную отрасль народной промышленности, особенно, когда научатся очищать руду отъ сѣрныхъ и другихъ летучихъ частицъ. Желѣзные рудокопы почти исключительно находятся въ южной части губерніи.

Кирпичные заводы находятся вездѣ въ большомъ количествѣ.

Среднія цѣны на мѣстѣ.

Пудъ желѣза	1 руб. серебромъ.
— крицы	— — 50 коп.
— мѣди	8 руб. —

Число, находящихся въ губерніи, мельницъ достаточно для снабженія ея мукою.

Уѣзды.	Число пильныхъ мельницъ.	Мѣра производства.
Въ Западно-Разеборгскомъ . .	1	1,300
— Восточно-Разеборгскомъ. .	7	2,500
— Гельсингскомъ	7	3,080
— Нерпоскомъ	3	11,200 дюжинъ досокъ.
Всего . .	18	18,080

Таблица, показывающая число желѣзныхъ, чугунныхъ и мѣдныхъ заводовъ и рудниковъ въ Нюландской губерніи, равно и число работниковъ, мѣру производства и цѣнность производимаго приложена подъ *№* 4.

Таблица, показывающая число фабрикъ въ Нюландской губерніи равно цѣнность производимаго и число работниковъ прилагается подъ *№* 5.

Торговля.

Нюландія никогда не производила значительной торговли, однакожъ въ послѣдніе годы, съ увеличеніемъ и распространеніемъ города Гельсингфорса и съ открытіемъ пароходства, торговля ея значительно увеличилась.

Ввозъ хлѣба, по причинѣ частыхъ неурожаевъ, бываетъ иногда весьма значителенъ и производитъ тогда рѣшительное вліяніе на перевѣсъ торговли.

Внутренняя торговля.

Предметами внутренней торговли служатъ преимущественно произведенія земледѣлія и скотоводства: крестьянское сукно, полотно рыба и проч. Главнѣйшими торговыми пунктами для внутренней торговли, въ особенности во время ярмарокъ, служатъ города.

Ярмарки бываютъ.

Въ Гельсингфорсѣ	въ январѣ и октябрѣ
— Ловизѣ.	— февралѣ и октябрѣ
— Борго	— январѣ и октябрѣ
— Экнесѣ.	— январѣ и октябрѣ

Внѣшняя.

Привозъ. Главнѣйшіе предметы заграничнаго привоза суть: соль, желѣзо, желѣзныя и стальныя издѣлія, мѣдь и другіе металлы и металлическія издѣлія; рыба преимущественно сельди и треска, краски,

табакъ, вина, аракъ, ромъ, плоды и пряности, сахаръ, кофе, чай, шелковыя, льняныя и бумажныя матеріи, фаянсъ, стеклянныя вещи, аптекарскіе товары, сургучь, писчая бумага и проч.

Вывозъ. Предметами вывоза изъ губерніи служатъ преимущественно произведенія лѣсовъ и скотоводства.

Важнѣйшія произведенія, для заграничной торговли, суть: разнаго рода доски, балки, брусья, бревна, поташъ, деготь, смола, дрова, береста и прочее.

Болѣе всего вывозятся планковыя доски и дрова. Въ 1848 году, вывезено изъ Нюландской губерніи:

Бревенъ	270 штукъ
Обыкновенныхъ и планковыхъ досокъ. .	31,509 дюжинъ
Стропильныхъ брусьевъ	331 дюжина
Лопатъ	131 дюжина
Балокъ	1,598 штукъ
Дровъ	10,236 сажень
Смолы	10 бочекъ
Дегтя.	310 бочекъ
Поташу	37 пудовъ

Слѣдующая таблица показываетъ цѣнность вывозныхъ и привозныхъ товаровъ и таможенную пошлину за нихъ 1846, 1847 и 1848 годовъ.

Таможни	Въ которомъ году	Цѣнность вывоза		Цѣнность привоза		Таможенныя пошлины	
		Серебромъ					
		Руб.	Коп.	Руб.	Коп.	Руб.	Коп.
Въ Гельсингфорсѣ	1846	55,696	91	730,836	95	162,934	88
	1847	137,230	56	786,051	61	156,628	76
	1848	58,291	85	839,947	71	161,229	71
— Борго	1846	18,590	72	283,809	22	47,863	54
	1847	61,654	76	307,076	43	49,656	29
	1848	18,404	41	227,673	35	38,290	99
— Ловизѣ	1846	65,568	32	204,625	57	49,476	85
	1847	96,862	80	199,789	24	44,292	36
	1848	61,152	35	207,808	37	49,345	51
— Экнесѣ	1846	112,124	42	73,496	46	10,0 18	23
	1847	134,998	9	69,982	98	10,249	39
	1848	158,310	78	83,229	34	11,541	25
Всего. . . .	—	968,885	98	4,014,040	24	793,560	76

Изъ сего видно, что цѣнность привезенныхъ въ губернію товаровъ превышала цѣнность вывезенныхъ а именно:

	Цѣнность отвоза.		Цѣнность привоза.		Балансъ, къ невыгодѣ губерніи.	
	С е р е б р о м ъ.					
	Руб.	Коп.	Руб.	Коп.	Руб.	Коп.
Въ 1846 году .	151,980	37	1,282,768	20	1,040,787	83
— 1847 — .	430,746	21	1,362,613	26	931,767	5
— 1848 — .	286,159	40	1,358,658	78	1,072,499	38
Итого .	868,885	98	4,004,040	24	3,045,054	26

Слѣдственно весь торговый балансъ, къ невыгодѣ губерніи, въ теченіи этихъ трехъ годовъ, составилъ 3,045,150 руб. 26 коп.; но неблагопріятное для Нюландской губерніи отношеніе между привозомъ и отвозомъ покажется нестоль значительнымъ, если принять въ соображеніе, что большая часть, преимущественно изъ Россіи, ввезеннаго хлѣба назначена была для продовольствія расположенныхъ въ губерніи войскъ, и что въ означенное количество привоза включены также необходимые для русскаго войска товары, которые не куплены на финскіе капиталы и вообще не были потребностію осѣдлыхъ жителей губерніи. Къ тому можно прибавить еще и то, что показанная здѣсь сумма за вывозные товары означена по цѣнамъ, мѣстнымъ, а не по тѣмъ, которыя получаются за нихъ на заграничныхъ пунктахъ ихъ сбыта: такъ на примѣръ, за дюжину планковыхъ досокъ, стоющихъ въ Нюландіи 3 руб. серебромъ, получается въ Испаніи, Алжиріи а иногда и въ Англіи, 8 руб. сер.

Таможенныхъ пошлинъ, въ пользу казны, было въ теченіи этихъ трехъ лѣтъ всего 693,560 руб. 76 коп., т. е. среднимъ числомъ въ годъ 254,520 руб. $25^1/_3$ коп. серебромъ.

Слѣдующая таблица показываетъ число купеческихъ судовъ и величину ихъ.

Города.	Число судовъ.	Ласты.
Гельсингфорсъ	49	2,957
Ловиза	11	1,086
Борго	9	731
Экнесъ	6	351
Итого . .	75	5,125

Примѣчаніе. Ластъ составляетъ 12 четвертей.

Кромѣ того, есть значительное число меньшихъ судовъ, которые плаваютъ частію около береговъ Финляндіи, частію отправляются

въ Россію, Швецію и Данію. Число ихъ въ губерніи простирается до 95. Экипажъ каждаго изъ нихъ обыкновенно состоитъ отъ изъ двухъ или пяти человѣкъ.

Домъ для призрѣнія купеческихъ матросовъ, ихъ женъ и сиротъ (Sfömansbus) въ г. Гельсингфорсѣ, имѣлъ, къ 1 генв. 1850 года, капиталъ въ 10,622 руб. 58 коп., изъ которыхъ выдано было 1849 года для пособія 72 лицамъ всего 701 руб. 80 коп. серебромъ.

Цѣна купеческихъ судовъ бываетъ отъ 3 до 6 тысячь рублей, а меньшихъ судовъ отъ 100 до 1,000 рублей серебромъ.

Сверхъ того въ г. Гельсингфорсѣ имѣются 2 парахода, для облегченія сообщеній между С. Петербургомъ, Выборгомъ, Фридрихсгамомъ, Ловизою, Боргомъ и Гельсингфорсомъ.

Слѣдующая таблица показываетъ порядокъ городовъ по торговой ихъ значительности, число лавокъ, винныхъ и другихъ погребовъ.

Города.	Число лавокъ.	Число погребовъ.
Гельсингфорсъ	71	10
Ловиза	16	4
Борго	15	3
Экнесъ	8	2

V. ОБРАЗОВАННОСТЬ.

Умственная.

Первыми распространителями образованности въ Финляндіи, во времена католическія, были духовные и монахи. Еще въ 1354 году исторія упоминаетъ о библіотекѣ, находившейся при абоскомъ соборѣ и состоявшей изъ нѣсколькихъ сочиненій богословскаго содержанія, а въ слѣдующемъ году, о заведенномъ въ городѣ Або училищѣ, которое, по всей вѣроятности, должно считаться древнѣйшимъ во всей Финляндіи. Хотя въ то время существовали въ этой странѣ и нѣкоторыя другія учебныя заведенія, но ученіе было вообще не удовлетворительно и всякій, кто желалъ посвятить себя высшей учености, долженъ былъ искать ея въ чужихъ краяхъ. Посему-то многія лица изъ высшаго финляндскаго духовенства, особенно облеченныя въ санъ епископскій, оканчивали науки въ Парижѣ, въ Прагѣ, а потомъ и въ Лейпцигѣ, гдѣ и пріобрѣтали себѣ ученыя степени. Въ продолженіи цѣлаго столѣтія послѣ реформаціи, во всей Финляндіи были только низшія училища; и исторія довольно ясно свидѣтельствуетъ о недостаткѣ образованія въ XVI и XVII вѣкахъ.

Не прежде какъ въ царствованіе Густава Адольфа, около 1630 года, основана была гимназія въ Або, которая, во время опекунскаго правленія и малолѣтства королевы Христины, стараніями тогдашняго генералъ-губернатора, графа Браге, въ 1640 году, обращена въ университетъ. Около того же времени были учреждены во многихъ другихъ городахъ Финляндіи училища. Въ продолженіи великой сѣверной войны, Абоскій университетъ былъ закрытъ и снова началъ свою дѣятельность въ 1722 году. Съ этаго времяни, просвѣщеніе начало распространяться примѣтнѣе и поспѣшнѣе. Новая эпоха для университета началась со времени присоединенія Финляндіи къ Россіи. Императоръ Александръ I-й назначилъ большія суммы на умноженіе ученыхъ сочиненій и собраній и удвоилъ число наставниковъ. Несчастный пожаръ, случившійся въ Або осенью 1827 года, вдругъ остановилъ дѣятельность абоскаго университета, превративъ зданіе его со всѣми, уже довольно богатыми собраніями, въ кучу пепла и развалинъ. Осенью 1828 года, университетъ приступилъ къ новой своей дѣятельности въ Гельсингфорсѣ, гдѣ онъ остался и до нынѣ, принявъ наименованіе Императорскаго Александровскаго.

Университетъ пользуется, съ 1816 года, счастіемъ имѣть верховнымъ своимъ начальникомъ (канцлеромъ) особу Императорскаго дома; вице-канцлеръ назначается Государемъ Императоромъ. Ближайшимъ начальникомъ есть ректоръ, выбираемый на три года, изъ ординарныхъ профессоровъ и утверждаемый въ званіи своемъ канцлеромъ университета. Ректоръ и всѣ ординарные профессоры составляютъ консисторію (конференцію) университета. Число преподователей состоитъ изъ 23 профессоровъ, 15 адъюнктовъ, 5 лекторовъ и 7 учителей искуствъ. Число студентовъ бываетъ отъ 400 до 500. Изъ ученыхъ собраній университетъ имѣетъ: анатомическихъ препаратовъ 1,095, хирургическихъ инструментовъ 970, инструментовъ физическаго кабинета 280, минераловъ 8,880; въ музеумѣ натуральной исторіи собрано: 60 животныхъ млекопитающихъ, 625 птицъ, 112 амфибій, 150 рыбъ, 11,500 насѣкомыхъ, 3,062 моллюсковъ и проч. гербарій университетскій имѣетъ 12,000 высушенныхъ растеній. Въ ботаническомъ саду и оранжереѣ разведены 5,600 разныхъ растеній. Кабинетъ монетъ, медалей и искуствъ имѣетъ изъ древнихъ монетъ: 16 золотыхъ, 1,175 серебряныхъ и 3,978 мѣдныхъ и бронзовыхъ, а изъ новѣйшихъ: 96 золотыхъ, 4,470 серебряныхъ и 3,430 мѣдныхъ и бронзовыхъ; всего 13,165 разныхъ монетъ. Подаренная Его Императорскимъ Высочествомъ Государемъ Наслѣдникомъ, Липпертова Дактиліотека, и другихъ оттисковъ и снимковъ съ антиковъ,

доходитъ до 3,824; оттисковъ съ печатей 1,757; древнихъ финскихъ оружій 25 штукъ; оружія жителей Алеутскихъ острововъ 37 и т. д. Библіотека университетская имѣла, въ 1827 году, до 50,000 томовъ; но несчастнымъ пожаромъ, случившимся тогда въ г. Або, библіотека была почти совершенно истреблена, кромѣ оставшихся 836 томовъ. Не смотря на то, она нынѣ имѣетъ до 80,000 томовъ. Къ основанію этой новой библіотеки оказано было весьма много содѣйствія, какъ Государемъ Императоромъ, покупкою многихъ значительныхъ частныхъ библіотекъ и присоединеніемъ прежде бывшей въ Гельсингфорсѣ сенатской библіотеки къ университетской, такъ и многими частными лицами, особенно же флигель-адъютантомъ Его Императорскаго Величества, ротмистромъ Александровымъ. Государь Императоръ повелѣлъ купить богатую библіотеку покойнаго россійскаго посланника въ Стокгольмѣ графа Сухтелена, вмѣстѣ съ весьма значительнымъ собраніемъ диссертацій, и соблаговолилъ подарить ее университетской библіотекѣ. Также куплена за 10,000 руб. серебр., взятыхъ изъ общей финляндской казенной суммы, библіотека покойнаго министра статсъ-секретаря Финляндіи графа Ребиндера, которая и присоединена къ университетской библіотекѣ. Ежегодная сумма на пріумноженіе библіотеки доходитъ до 3,000 руб. серебромъ.

Всѣ низшія учебныя заведенія Нюландской губерніи состоятъ подъ управленіемъ епископа и соборнаго капитула въ городѣ Борго, исключая экнескаго элементарнаго училища, которое состоитъ подъ управленіемъ архіепископа и соборнаго капитула въ г. Або.

Въ Нюландской губерніи есть гимназія въ г. Борго, основанная послѣ нишгадскаго мира, на мѣсто прежней Выборгской. При ней состоятъ: 7 лекторовъ, 1 адъюнктъ и 6 учителей для русскаго французскаго и нѣмецкаго языковъ, пѣнія, рисованія и гимнастики.

Слѣдующая таблица показываетъ число учителей, учительницъ и учащихся въ низшихъ учебныхъ заведеніяхъ Нюландской губерніи, въ 1849 году.

		Учителей.	Учительницъ.	Учащихся.
Въ г. Борго.	Гимназія. . . .	14	«	76
	Высшее элементарное училище. . .	7	«	114
	Низшее элементарное училище. . .	1	«	8

Въ г. Гельсингфорсѣ.	Высшее элементарное училище. . .	9	«	124
	Низшее элементарное училище. . .	2	«	49
	Училище для дѣвицъ.	3	3	98
Въ г. Ловизѣ.	Низшее элементарное училище. . .	2	«	35
— — Экнесѣ.	Низшее элементарное училище. . .	3	«	52
	Итого. . .	41	3	556

Сверхъ сего, есть въ городѣ Гельсингфорсѣ Навигаціонная школа, а во всѣхъ городахъ такъ называемая Воскресная школа для обученія ремесленническихъ учениковъ. Число учащихся въ нихъ доходитъ ежегодно: въ Гельсингфорсѣ до 600, въ Борго до 60, въ Ловизѣ до 50, а въ Экнесѣ до 35 человѣкъ.

И такъ въ 8 низшихъ учебныхъ заведеніяхъ Нюландской губерніи было 504 учащихся. Полагая народонаселеніе губерніи до 150,306 человѣкъ, найдемъ одного учащагося на 288 жителей.

Впрочемъ, по числу учащихся въ общественныхъ учебныхъ заведеніяхъ, никакъ нельзя на вѣрное заключить объ общемъ числѣ учащихся во всей губерніи, по той причинѣ, что многіе обучаются въ частныхъ институтахъ и школахъ.

Учебнымъ языкомъ въ училищахъ принятъ шведскій; господствующая вѣра (т. е. лютеранское евангелическое исповѣданіе) имѣетъ большое вліяніе на народное просвѣщеніе, постановляя, чтобы каждый исповѣдующій ее, достигшій совершеннолѣтія, умѣлъ свободно читать печатныя книги, зналъ наизусть катихизисъ и имѣлъ ясныя понятія о вѣрѣ и ея догматахъ. Безъ исполненія этихъ условій, ни кто, изъ какого бы класса народа небылъ, не можетъ быть допущенъ къ святому причастію, ни пріобрѣсть гражданское право къ должности и порученіямъ, зависящимъ отъ выбора и довѣренности гражданскихъ обществъ, ни даже вступить въ законный бракъ. Пасторъ, капелланы и ихъ адъюнкты, всѣ вмѣстѣ, объѣзжая разъ въ годъ приходъ, дѣлаютъ тогда испытаніе (Losförhor) народу. Впрочемъ духовенство имѣетъ полезное вліяніе на народъ, служа его наставниками не только въ дѣлахъ религіозныхъ, но и въ нравственномъ и домашнемъ быту.

Кромѣ университетской библіотеки, которая выше была описана, въ Нюландской губерніи находятся еще слѣдующія библіотеки.

Библіотека боргоской гимназіи, которая содержитъ въ себѣ 8,500 томовъ и имѣетъ на ежегодное свое пріумноженіе 425 руб. серебромъ.

Въ г. Гельсингфорсѣ есть двѣ привиллегированныя библіотеки для чтенія и одна, такая же, въ кирхшпилѣ Поіоскомъ.

Нынѣ выходятъ въ г. Гельсингфорсѣ 4, а въ г. Борго 2 газеты.

Гораздо выгоднѣйшее понятіе объ умственномъ образованіи жителей подаетъ книжная торговля произведеніями иноземной литературы. Количество иностранныхъ книгъ, большею частію на шведскомъ, нѣмецкомъ и французскомъ языкахъ, съ разрѣшенія цензуры, въ Финляндіи годъ отъ году увеличивается и книжная торговля, особенно въ Гельсингфорсѣ, постепенно распространяется.

Въ Гельсингфорсѣ есть 3 книжныя лавки и 3 типографіи.

Въ г. Борго находится одна книжная лавка и одна типографія.

Благотворительныя заведенія.

По существующимъ въ Финляндіи узаконеніямъ, каждый кирхшпиль, или приходъ, обязанъ имѣть попеченіе о призрѣніи своихъ бѣдныхъ и надзоръ за ними порученъ приходскому пастору.

Значительнѣйшія заведенія для призрѣнія бѣдныхъ учреждены въ городахъ.

При Гельсингфорскомъ домѣ призрѣнія бѣдныхъ устроены: училище для бѣдныхъ дѣтей мужескаго пола; такъ называемая Воскресная школа для обученія ремесленическихъ учениковъ, и школа женскихъ работъ для бѣдныхъ дѣтей женскаго пола.

Касательно попеченія о здоровьѣ жителей, губернія раздѣлена на три округа: Гельсингфорскій, Ловискій и Экнескій; каждый изъ нихъ ввѣренъ надзору провинціальнаго лекаря.

Общественныя больницы.

Въ Гельсингфорсѣ: принадлежащіе къ университету, родильный домъ и клиника; гельсингфорскій губернскій лазаретъ. Въ недавнее время выстроенъ въ г. Гельсингфорсѣ обширный домъ для ума лишенныхъ.

Въ случаѣ эпидемическихъ болѣзней, каждый кирхшпиль, или приходъ, обязанъ учреждать и содержать на своемъ иждивеніи больницу для своихъ жителей.

Образованность религіозная.

Въ половинѣ XII столѣтія, король шведскій Эрикъ святой, въ сопровожденіи упсальскаго епископа Генриха святаго, признаннаго по-

томъ покровителемъ финской церкви, первый началъ, съ мечемъ въ рукѣ, проповѣдывать Финнамъ христіанскую вѣру римскаго исповѣданія. Послѣ кровопролитной войны, продолжавшейся 166 лѣтъ, во время которой Финны не рѣдко получали помощь отъ Руссовъ, наконецъ утверждено было въ Финляндіи, вмѣстѣ съ господствомъ Шведовъ, римское исповѣданіе. Густавъ Ваза ввелъ лютеранское и въ 1554 году раздѣлилъ церковь (которая во времена католическія управлялась однимъ только епископомъ абоскимъ) на два епископства, съ особеннымъ для каждаго епископомъ, изъ которыхъ одинъ имѣлъ свое пребываніе въ Або, другой въ Выборгѣ.

Съ присоединеніемъ Выборга, по ништадскому миру, къ Россіи, выборгское епископство переведено было въ г. Борго, гдѣ и осталось по настоящее время.

Управленіемъ боргоскаго епископства завѣдуютъ епископъ и соборный капитулъ въ г. Борго. Епископъ есть предсѣдатель капитула, а члены капитула состоятъ изъ одного соборнаго пробста (который вмѣстѣ съ тѣмъ есть главный пасторъ города Борго) и изъ лекторовъ боргоской гимназіи. Епископство раздѣляется на пробства, или контракты, съ отдѣльнымъ начальникомъ—контрактъ-пробстомъ, который кромѣ того есть и главный пасторъ прихода, или кирхшпиля.

Нюландская губернія раздѣлена на 4 пробства и 23 прихода, или пасторства, изъ которыхъ 2 пробства и 11 приходовъ, въ западн. и восточн. Разерборгскихъ уѣздахъ, въ духовномъ отношеніи состоятъ подъ вѣдомствомъ абоскаго архіепископа, а остальные 2 пробства и 12 приходовъ, въ уѣздахъ Гельсингскомъ и Перноскомъ, состоятъ подъ вѣдомствомъ боргоскаго епископа.

Пасторъ обыкновенно имѣетъ при себѣ адъюнкта, который служитъ ему помощникомъ. Духовенству назначены отъ казны земли и помѣстья, называемыя жильемъ (Prästbol).

Сверхъ, сего, они получаютъ содержаніе натурою непосредственно отъ приходовъ; только адъюнкты содержатся на жалованьѣ своихъ главныхъ пасторовъ.

Монархъ есть глава церкви. Епископы и пасторы большей части приходовъ, въ особенности обширнѣйшихъ, избираются и утверждаются имъ изъ числа трехъ представленныхъ кандидатовъ. Пасторы остальныхъ приходовъ, всѣ капелланы и приходскіе адъюнкты избираются прихожанами. Весьма не многія пасторскія мѣста назначаются самими владѣтелями имѣній, или помѣщиками.

Христіане всѣхъ исповѣданій и сектъ имѣютъ полную свободу въ отправленіи своихъ обрядовъ и могутъ быть Финляндскими сограж-

данами, хотя господствующею вѣрою считается лютеранско-евангелическая. Съ 1741 года реформаты, касательно правъ гражданства, сравнены совершенно съ лютеранами, а съ 1828 года и всѣ финскіе граждане греко-россійскаго исповѣданія получили право вступать въ финляндскую службу. Впрочемъ, не смотря на совершенную вѣротерпимость всѣхъ христіанскихъ исповѣданій, существуетъ постановленіе, въ силу котораго гражданинъ, рожденный и воспитанный въ господствующей религіи, когда перемѣняетъ ее на другую, изгоняется изъ отечества и лишается всѣхъ правъ гражданства и наслѣдства. Дѣти, родившіяся отъ родителей разнаго вѣроисповѣданія, крестятся въ вѣру исповѣдуемую отцемъ.

Въ Нюландской губерніи есть 47 церквей лютеранскихъ, изъ коихъ 36 каменныхъ и 11 деревянныхъ.

Кромѣ того есть 2 церкви греко-россійскія, въ Гельсингфорсѣ и Свеаборгѣ.

VI. СУДЕБНАЯ ЧАСТЬ.

Судебная часть губерніи основана на существующихъ въ Финляндіи правахъ.

Нюландская губернія, по судебной части, состоитъ подъ вѣдомствомъ абоскаго гофгерихта.

Лагманскій судъ составляетъ ближайшую низшую инстанцію гофгерихта и вѣдаетъ только гражданскія дѣла. Этотъ судъ производится одинъ разъ годъ, въ опредѣленномъ мѣстѣ. Въ немъ присутствуютъ лагманъ (главный земскій судья) и 12, избранныхъ изъ поселянъ, засѣдателей.

Самую низшую инстанцію земскаго суда составляетъ уѣздный судъ подъ предсѣдательствомъ герадсъ-гевдинга (уѣзднаго земскаго судьи) имѣя сочленами 12 выбранныхъ изъ поселянъ засѣдателей (Nämaemän).

Въ городахъ, судная часть завѣдуется ратгаузами, въ которыхъ присутствуютъ бургомистръ и нѣкоторые, выбираемые изъ гражданъ, ратманы.

Кромѣ того есть горный судъ (Bergs-Gind), который рѣшаетъ дѣла, относящіяся къ горнымъ промысламъ.

Вѣдомость о числѣ лицъ, осужденныхъ за тяжкія преступленія, по Нюландской губерніи въ 1846, 1847 и 1848 годахъ.

За какія преступленія	1846	1847	1848
За лжеприсягу и лжесвидѣтельство . . .	«	1	»

За отказъ въ испрошеніи прощенія, при церковномъ покаяніи	2	1	«
— обиду чиновныхъ лицъ, во время отправленія ими должности	1	1	«
— выпускъ въ обращеніе, завѣдомо, фальшивой монеты	«	«	2
— поддѣланіе чужаго имени и документовъ.	12	3	6
— взломъ темницъ и выпускъ арестантовъ на волю	1	«	«
— зажигательство	«	1	5
— умышленное смертоубійство	4	«	1
— убійство по внезапному побужденію . .	8	4	1
— убійство въ раздраженіи	4	«	«
— убійство отъ меньшой вины другаго лица.	«	1	«
— чадоубійство умышленное	«	«	2
— чадоубійство отъ тяжкой вины . . .	1	2	1
— сокрытіе тѣла новорожденнаго . . .	1	2	2
— обиду родителей	2	1	1
— обиду хозяевъ и начальниковъ . . .	1	2	2
— нарушеніе общественной безопасности .	2	3	«
— грабежъ	4	6	2
— воровство-кражу	62	61	54
— воровство-кражу и маловажныя кражи со взломомъ	21	16	18
— кражу, на полѣ учиненную	10	10	5
— воровство-кражу, учиненную домашними .	11	4	3
— похищеніе изъ имущества семейства или товарищества, членомъ онаго учиненное .	7	«	«
— кровосмѣшеніе и блудодѣяніе въ запрещенныхъ степеняхъ родства	2	«	«
— прелюбодѣяніе	«	«	2
— лживый донось	2	6	2
— побѣги мореходцевъ	1	«	2
Всего.	159	125	111

Изъ сего видно, что приходится, среднимъ числомъ, въ годъ на 1,147 человѣкъ одинъ преступникъ.

ОПИСАНІЕ ГОРОДОВЪ И ЗАМѢЧАТЕЛЬНЫХЪ МѢСТЪ.

Городъ Гельсингфорсъ, (по фински Гельсинги) главный городъ всей Финляндіи, лежитъ на берегу Финскаго залива, подъ 60° 10′ сѣв.

шир. и 42° 41′ 45″ вост. долг., въ Гельсингскомъ кирхшпилѣ. Городъ сей былъ основанъ въ 1550 году, сперва на томъ мѣстѣ гдѣ рѣка Ванда изливается въ Финскій заливъ (мѣсто, это называется старый городъ Gammelstad), но въ 1639 году перенесъ на 5 верстъ къ югу, гдѣ онъ и нынѣ находится. Во время войны 1713 года, Гельсингфорсъ былъ совсѣмъ разрушенъ; въ 1742 году, русскія войска заняли городъ и наконецъ въ 1808 году взяли его. Въ 1821 году перенесенъ сюда Финляндскій сенатъ, и въ 1828, университетъ изъ Або. Большіе пожары были въ 1657, 1713 и 1808 годахъ Заразительныя болѣзни свирѣпствовали въ 1695, 1697 и 1710, а холера въ 1832, 1848 и 1849 годахъ.

Гельсингфорсъ раздѣленъ на 5 частей, которыя подраздѣлены на 104 квартала, имѣетъ 652 двора, 56 купеческихъ кладовыхъ или магазиновъ, 65 улицъ, 8 площадей и 2 публичныхъ сада.

Въ городѣ находятся зданія, *каменныя*: лютеранская церковь; св. Николая греко-россійская церковь, императорскій дворецъ, сенатъ, университетъ, библіотека, клиническій институтъ, гимнастическая зала, астрономическая обсерваторія, магнитная обсерваторія; домъ генералъ – губернатора, ратуша, лазаретъ, казармы для л.-гв. Финскаго стрѣлковаго баталіона, 1-го Финскаго (27 флотскаго) экипажа и финляндскаго линейнаго № 4 баталіона; гауптвахта, госпиталь для умалишенныхъ, школа, военные госпитали для русскихъ и финскихъ войскъ; домъ дворянскаго собранія, тюрьма, таможня, военные провіантскіе магазины и 2 каланчи. *Деревянные*: домъ для призрѣнія бѣдныхъ, 3 пасторскіе и капелланскіе дома; ордонансъ-гаузъ, жандармская казарма, манежъ, провіантскій магазинъ и театръ.

Почти всѣ улицы и площади вымощены и имѣютъ тротуары. Городъ имѣетъ 13 большихъ пожарныхъ трубъ.

Общія присутственныя мѣста.

Сенатъ, главное управленіе цензуры, финскій, верховный, военный судъ, главное управленіе медицинское, канцелярія генералъ-губернатора, губернское правленіе, финляндскій банкъ, почтовая дирекція, генеральная межевая контора, интендантская контора, лоцманская и маячная инспекція, горное интендантство, общій ревизіонный судъ, контора гербовой бумаги, дирекція разчищенія рѣкъ и канальныхъ работъ, мануфактурная дирекція, дирекція финляндскаго дворянства, главная контора застрахованія отъ пожаровъ, дирекція для назначенія пенсій вдовамъ и сиротамъ военныхъ и гражданскихъ чиновниковъ.

Мѣстныя присутственныя мѣста.

Магистратъ, городская полиція, почтовая контора и таможня.

Ученыя заведенія.

Университетъ, навигаціонное училище, техническій институтъ, высшее и низше елементарныя училища, училище для дѣвицъ и воскресная школа.

Ученыя общества.

Общество для поощренія наукъ, общество Pro Fauna и Flora Fennica, финское литературное общество, общество медиковъ и общество для поощренія художествъ.

Пасторъ кирхшпиля гельсингскаго, есть и пасторъ города. Городъ имѣетъ двухъ капелановъ.

Греко-россійскій приходъ имѣетъ своего протоіерея и священника.

Кромѣ медиковъ при общемъ лазаретѣ, при университетскомъ клиническомъ институтѣ и военномъ госпиталѣ, есть еще: провинціальный медикъ 1, два лекаря при тюрьмѣ, городской физикъ 1 и городской хирургъ 1.

Въ городѣ считается три аптеки, 59 купцовъ, 106 торгующихъ мѣщанъ, лавокъ 71, карабельныхъ шкиперовъ 35, купеческихъ судовъ 49, параходовъ 2, ремесленниковъ: мастеровъ 202, ихъ учениковъ 620, извощиковъ 105 и фурмановъ 103.

Народонаселеніе въ 1849 году было:

Городскихъ жителей: муж. пола.	9,169
— — жен. —	5,970
Войска, въ городѣ расположеннаго	3,635
Всего. . . .	18,774 чел.

Городскіе доходы составляютъ 20,378, а расходы 25,689 руб. сереб. Казенныя подати отъ города доходятъ до 8,166 руб. сереб. Въ 1842 году, цѣнность всѣхъ домовъ составляла 1,782,990 руб. сер. и они были застрахованы на 1,617,799 руб. серебромъ.

На содержаніе, около 350 бѣдныхъ, издерживается ежегодно до 4,400 рублей серебромъ.

У самаго города устроено купанье, такъ называемое Ульрикасборгское; тамъ же приготовляются искуственныя минеральныя воды.

Въ военномъ отношеніи, Гельсингфорсъ имѣетъ значеніе, какъ пунктъ, въ которомъ сосредочены всѣ высшія правительственныя мѣста Финляндіи, и какъ приморскій пунктъ, лежащій близъ Свеаборга, который совершенно прикрываетъ доступъ къ нему со стороны моря. Гельсингфорскіе берега образуютъ хорошія гавани для флота и каноперскихъ лодокъ, и глубина моря около береговъ такъ велика, что корабли могутъ подходить къ самымъ набережнымъ. Въ Гельсингфорсѣ устроена верфь для купеческихъ судовъ.

Борго, (по фински Порво) лежитъ на лѣвомъ берегу рѣки Борго, недалеко отъ устья ея, подъ 60° 23′ 28″ сѣверной широты, въ кирхшпилѣ Боргоскомъ. Нѣмецкіе купцы изъ Саксоніи основали здѣсь въ XIII-мъ столѣтіи мѣстечко. Земляныя укрѣпленія, отъ коихъ до нынѣ видны развалины у самаго города, воздвигнуты были, какъ полагаютъ, Шведами въ X-мъ столѣтіи. Первыя городскія привиллегіи даны городу 1546 года.

Во время войнъ: 1581, 1590 и 1708 годовъ, городъ былъ совсѣмъ разрушенъ. Въ 1760 году онъ выгорѣлъ. Въ 1809 году, въ Бозѣ почившій Императоръ Александръ держалъ здѣсь сеймъ съ финляндскими чинами.

Городскія зданія, *каменныя*: соборная церковь, построенная въ 1418 году, домъ гимназіи, ратуша, капелланскій домъ.

Деревянныя: финская церковь и домъ для призрѣнія бѣдныхъ.

Присутственныя мѣста: духовная консисторія, магистратъ, почтовая контора и таможня.

Училища: гимназія, высшее и низшее элементарныя училища и воскресная школа.

Въ городѣ находится: 1 медикъ, 1 аптека, 1 книжная лавка, 1 типографія, 14 купцовъ, 10 торгующихъ мѣщанъ, 15 лавокъ, 17 корабельныхъ шкиперовъ, 58 купеческихъ матросовъ, 9 купеческихъ судовъ, 4 погреба и трактира; ремесленниковъ: 87 мастеровъ, ихъ учениковъ 178, фурмановъ 24, домовъ 233.

Народонаселеніе въ 1849 году было:

Мужескаго пола	1,197
Женскаго пола	1,597
Всего .	2,794.

Городскіе доходы составляютъ 3,849 руб., а расходы 2,488 руб. казенныя подати отъ города доходятъ до 1569 руб. серебромъ. Содержаніе 34 бѣдныхъ составляетъ около 342 руб. серебромъ, ежегодно.

Пасторъ кирхшпиля Боргоскаго есть и главный пасторъ города. Городъ имѣетъ 1 капеллана и его помощника.

У самаго города есть источникъ минеральной воды.

Ловиза лежитъ на берегу Финскаго залива, подъ 60° 27′ 25″ сѣв. шир., въ кирхшпилѣ Перноскомъ, этотъ городъ основанъ въ 1745 году и именовался сначала Дегербю. До 1779 года ландсгевдинги бывшей Кюменегородской губерніи имѣли здѣсь свое пребываніе; у самаго города есть старыя каменныя укрѣпленія, находящіяся нынѣ въ развалинахъ.

Общественныя зданія каменныя: 4 казармы, деревянныя: церковь, ратуша, домъ училища, таможня, магазинъ, тюрьма и 6 казармъ.

Въ городѣ имѣются: магистратъ, почтовая контора, таможня, низшее елементарное училище, аптека, провинціальный медикъ 1, городской медикъ 1, и источникъ минеральной воды; купцовъ 32, лавокъ 16, фурмановъ 41, корабельныхъ шкиперовъ 29, купеческихъ матросовъ 181; ремесленниковъ: мастеровъ 68, ихъ учениковъ 160, купеческихъ судовъ 11, домовъ 326. Народоселенія въ 1849 году, считалось мужескаго пола 1,553, женскаго 1,463; всего 3,016 человѣкъ.

Городъ имѣетъ своего пастора и 1 капеллана.

Городскіе доходы составляютъ 7,079 а расходы 3,931 руб. сер. Содержаніе, около 64 бѣдныхъ, доходитъ до 685 руб. сер. ежегодно, взятыхъ изъ процентовъ съ капиталовъ, подаренныхъ благотворительными особами (Тіедеромъ 8,770 руб. и Дегербекомъ 5,428 руб. сер.) Купеческихъ капиталовъ считается на сумму около 300,000 рублей серебромъ.

Гавань города Ловизы удобна только для небольшихъ судовъ; большіе должны выгружаться въ 4 верстахъ отъ города. Входъ въ гавань весьма узкій и окруженъ утесами и подводными камнями, начиная отъ маяка Орренгрундскаго, въ 30 верстахъ отъ города.

Городъ имѣетъ верфь купеческихъ судовъ.

Экнесъ (по фински Тамминіеми) лежитъ на берегу Финскаго залива въ кирхшпилѣ Поіоскомъ. Неизвѣстно когда городъ этотъ основанъ, но первыя привиллегіи даны ему въ 1546 году. Въ 1821 году выгорѣла церковь и $^1/_3$ его домовъ.

Зданія: каменная церковь, деревянные ратуша, таможня, и 2 магазина.

Въ городѣ есть: низшее елементарное училище, почтовая контора, аптека, правинціальный медикъ, 2 источника минеральной воды, 8 купцовъ, 8 лавокъ, 6 торгующихъ мѣщанъ, шкиперовъ 15, купеческихъ матросовъ 32, купеческихъ судовъ 6; ремесленниковъ: масте-

ровъ 53, ихъ учениковъ 79. Городскіе доходы составляютъ 2,564, а расходы 2,640 руб. серебромъ; казенныя подати отъ города 609 руб. серебромъ. Содержаніе 32 бѣдныхъ обходится городу до 275 руб. серебромъ.

Народонаселеніе было въ 1849 году мужескаго пола 592, женскаго пола 747; всего 1,339 человѣкъ.

Пасторъ кирхшпиля Поіоскаго, есть и пасторъ города. Городъ имѣетъ 1 капеллана.

Крѣпости.

Свеаборгъ, первоклассная морская крѣпость, воздвигнута изъ гранита на утесистыхъ островахъ, лежащихъ въ Финскомъ заливѣ, въ 4 верстахъ отъ Гельсингфорса. Главныя укрѣпленія находятся на островахъ: Густафсвердѣ и Варгъ-эни; кромѣ того построены сильныя укрѣпленія на гранитныхъ островахъ Лонгернѣ, Вестеръ-свартъ-э, Стора-эстеръ-сваръ-э, Лилла-Эстеръ-свартъ-э и Бокгольменѣ. Острова эти образуютъ хорошія гавани для флота и канонерскихъ лодокъ. Свеаборгъ основанъ въ 1749 году; сооруженіе его стоило огромныхъ суммъ и 50 лѣтнихъ трудовъ отличнѣйшихъ инженеровъ изъ коихъ особенно знаменитъ графъ Еренсвердъ. Свеаборгъ близкимъ положеніемъ своимъ совершенно прикрываетъ доступъ къ Гельсингфорсу со стороны моря и вмѣстѣ съ тѣмъ служитъ пунктомъ опоры для дѣйствія морскихъ силъ въ Балтійскомъ морѣ и надежнымъ прикрытіемъ для нихъ, въ случаѣ надобности; онъ составляетъ истинный ключъ Финляндіи и никакія завоеванія не могутъ быть прочными пока непокоренъ Свеаборгъ; онъ вполнѣ оправдываетъ надпись, изсѣченную на скалахъ его, что онъ даетъ «мудрому владычество надъ моремъ и сушею». 1808 года $\frac{21 \text{ апрѣля}}{3 \text{ мая}}$ Свеаборгъ сдался на капитуляцію русскимъ войскамъ.

Въ Свеаборгѣ есть лютеранскій пасторъ.

Свеаборгскій благочинный имѣетъ надзоръ надъ всѣми грекороссійскими военными приходами и церквами Финляндіи. Въ зданіяхъ Свеаборгской крѣпости, какъ морскихъ, со включеніемъ блокшифа, такъ и сухопутныхъ можетъ помѣститься: генераловъ 4, штабъ-офицеровъ: женатыхъ 38, холостыхъ 17, оберъ-офицеровъ: женатыхъ 56, холостыхъ 121, нижнихъ чиновъ: женатыхъ 333 и холостыхъ 3,126.

Присутственныя мѣста.

Штабъ главнаго командира Свеаборгскаго порта и военнаго гу-

бернатора, управленіе коменданта, контора капитана надъ портомъ, контора свеаборгскаго морскаго госпиталя, управленіе кригсъ-комиссара, коммисія военнаго суда и квартирный комитетъ.

Въ Свеаборгѣ есть морской госпиталь 3-го класса на 10 офицеровъ и 500 нижнихъ чиновъ.

Число жителей .	мужескаго пола .	1,330
	женскаго пола . .	156
Войскъ въ крѣпости расположено . .		4,602
Всего .		6,088 чел.

Гангеудъ, укрѣпленный мысъ, для воспрепятствованія высадокъ и для обстрѣливанія прилегающаго къ берегу малаго фарватера, лежитъ на берегу Финскаго залива, въ кирхшпилѣ Тепаласкомъ.

Въ Гангеудскомъ укрѣпленіи находится 17 казенныхъ зданій, въ которыхъ можно помѣстить 2-хъ штабъ-офицеровъ, 10 оберъ-офицеровъ и около 500 человѣкъ нижнихъ чиновъ.

Въ Гангеудѣ полагается комендантъ, въ чинѣ штабъ-офицера.

Число жителей, всего съ военными, 445 человѣкъ.

Свартгольмъ, второклассная крѣпость, лежитъ на небольшомъ островѣ въ Финскомъ заливѣ, въ 10 верстахъ отъ города Ловизы, въ кирхшпилѣ Перноскомъ. Она состоитъ изъ трехъ-этажной, оборонительной, сомкнутой казармы.

Въ Свартгольмскомъ укрѣпленіи находятся 3 каменныя казармы, въ которыхъ можно помѣстить: 1 штабъ-офицера, 5 оберъ-офицеровъ, и 118 человѣкъ нижнихъ чиновъ. Всѣ эти казармы составляютъ одно квадратное зданіе, въ коемъ помѣщаются лютеранская церковь, и казенная аптека; а въ нижнемъ этажѣ, въ казематахъ, помѣщается до 120 арестантовъ, тамъ же устроены солдатскія кухни.

Въ Свартгольмѣ полагается комендантъ въ чинѣ штабъ-офицера.

Число жителей .	мужескаго пола . .	119
	женскаго пола . .	7
Войскъ въ крѣпости расположено . .		274
Всего .		400 чел.

Разеборгъ въ кирхшпилѣ Поіоскомъ, бывшій древній королевскій укрѣпленный замокъ; нынѣ здѣсь остались одни развалины.

Финляндскій гербъ, изображаетъ льва въ красномъ полѣ, стоящаго на заднихъ лапахъ, окруженнаго розетами и увѣнчаннаго короною; въ правой лапѣ онъ держитъ обнаженный мечь, а въ лѣвой обращенную внизъ саблю, на которую наступилъ задними лапами.

Кромѣ того, каждая губернія имѣетъ свой особый гербъ.

Гербъ Ивландской губерніи изображаетъ въ лазоревомъ полѣ серебряную лодку, между двумя рѣками.

СВѢДѢНІЯ СПЕЦІАЛЬНЫЯ.

I. ПО ПРЕДМЕТАМЪ ДЕПАРТАМЕНТА ГЕНЕРАЛЬНАГО ШТАБА.

Историческій взглядъ на мѣру постоя въ губерніи.

Когда Финляндія соединена была со Швеціею, въ Нюландской губерніи расположены были слѣдующія войска.

Нюландскій пѣхотный полкъ . .	906	челов.
Резервнаго войска	550	—
Легкой кавалеріи	250	—
Всего . .	1,706	—

Войско это, въ мирное время, расходилось по деревнямъ и содержимо было помѣщиками и земледѣльцами, за обязанность производить имъ работы. Оно собиралось ежегодно только на нѣсколько недѣль для экзерциціи; командирамъ и офицерамъ назначались на содержаніе отъ казны земли, или помѣстья, называемыя поселеніемъ, (Bostallen) въ срединѣ округа, занимаемаго нижними чинами ихъ командъ.

Кромѣ показаннаго войска, которое можно было считать болѣе за народную милицію, правительство содержало въ крѣпостяхъ нѣсколько вербованыхъ регулярныхъ полковъ.

Дѣйствительное расположеніе войскъ въ Нюландской губерніи.

Въ городѣ Гельсингфорсѣ.

Лейбъ-гвардіи Финскій стрѣлковый баталіонъ .	1,000	челов.
Финляндскій линейный баталіонъ № 4 .	1,000	—
Двѣ роты № 8 .	500	—
Дивизіонъ артиллеріи	55	—
Отрядъ донскаго казачьяго № 4 полка . .	49	—
Жандармская команда	31	—
1-й Финскій (27 Флотскій) экипажъ . . .	1,000	—

Въ городѣ Ловизѣ.

Двѣ роты Финляндскаго линейнаго батал. № 3 — 500 челов.

Въ городѣ Экнесѣ и по деревнямъ.

Одна рота Финляндскаго линейнаго батал. № 8 — 250 —

Къ крѣпости Свеаборгѣ.

Разныхъ командъ. . . . . 4,602 —

Въ крѣпости Свартгольмѣ.

Разныхъ командъ. . . . . 774 —

Въ крѣпости Гангеудѣ.

Разныхъ командъ. . . . . 345 —

Всего въ губерніи. . 10,106 челов.

Примѣчаніе: Смотри ниже сего о крѣпостяхъ, гдѣ гарнизоны ихъ подробно описаны.

Для точнѣйшаго обсужденія степени вмѣстимости въ уѣздахъ войскъ на пространныхъ, обыкновенныхъ и тѣсныхъ квартирахъ, предлагается слѣдующая таблица.

Расположеніе войскъ по квартирамъ.

Уѣзды.	Пространными.	Обыкновенными.	Тѣсными.
Западный Разеборгскій . .	2,627	6,280	12,368
Восточный Разеборгскій . .	6,745	14,353	18,621
Гельсингскій.	8,831	18,400	37,752
Перноскій	12,295	26,396	35,630
Итого. .	30,498	65,429	104,371

О лагерныхъ мѣстахъ.

За исключеніемъ луговыхъ пространствъ и пахотныхъ полей, могущихъ служить, послѣ снятія хлѣба, для производства большихъ маневровъ и лагернаго расположенія значительнаго числа войскъ, другихъ подобныхъ мѣстъ въ губерніи находится весьма мало. Лучшія и наиболѣе къ тому соотвѣтствующія равнины суть нижеслѣдующія:

Въ восточномъ Разеборгскомъ уѣздѣ.

Въ Лойоскомъ кирхшпилѣ близъ почтовой дороги № 1 у дер.

Кивиніеми, большая и возвышенная равнина, могущая легко быть распространена даже до 8-ми квадратныхъ верстъ.

Въ Гельсингскомъ уѣздѣ.

1) По большой почтовой дорогѣ отъ г. Гельсингфорса въ С. Петербургъ, въ 7-ми верстахъ отъ города, имѣется равнина, называемая Гельсингскою, — она содержитъ въ квадратѣ около 3-хъ верстъ и для лагернаго расположенія двухъ полковъ довольно удобна.

2) Въ кирхшпилѣ Нурми-Ярвискомъ, между деревнями Гювепги и Кютя-ярви, имѣется небольшая равнина также довольно удобная для лагернаго расположенія небольшаго отряда войскъ.

Въ Перноскомъ уѣздѣ.

1) Равнина при дер. Вяролѣ и 2) при киркѣ Елимя. Обѣ сіи равнины имѣютъ не болѣе $^3/_4$ версты въ длину и $^1/_2$ версты въ ширину; подобная же равнина имѣется въ кирхшпилѣ Итискомъ, называемая Тиллола, близъ деревни того же названія, и наконецъ при въѣздѣ въ г. Ловизу имѣется, для ученія войскъ, нарочно планированная площадь во 150 саженей въ квадратѣ; здѣсь могутъ съ удобностію стоять лагеремъ два баталіона.

АЛФАВИТНЫЙ СПИСОКЪ

Мѣстамъ удобнымъ къ помѣщенію дивизіонной квартиры, полковыхъ и баталіонныхъ штабовъ и ротныхъ дворовъ, въ Нюландской губерніи.

Какихъ уѣздовъ.	Какихъ кирхшпилей	Названіе мѣстъ.	Число дворовъ.	Велич. раіона въ верстахъ.	Сколько въ оном дерев.	Всего дворовъ.	Примѣчаніе.
Гельсингск.		*Дивизіонная квартира.* г. Гельсингфорсъ	654	»	»	»	Въ городѣ имѣются 3 каменныя и одна деревянная казарма, а именно: 1) Для Лейбъ-Гвардіи Финскаго стрѣлковаго баталіона, помѣщающая: 1-го генерала, 2-хъ штабъ и 24-хъ оберъ-офицеровъ, и нижнихъ чиновъ 828. Въ сей же казармѣ имѣется помѣщеніе для баталіонной церкви, канцеляріи,

цейхгауза, мастерской; сарай и конюшня на 20 лошадей.

2) Для финскаго флотскаго экипажа имѣется помѣщеніе для 24 оберъ-офицеровъ и 1,000 человѣкъ нижнихъ чиновъ со всѣми къ тому нужными пристройками. При оной же казармѣ находится флигель, помѣщающій до 40 семействъ женатыхъ солдатъ.

3) Каменная казарма съ принадлежащими постройками, помѣщающая 3-хъ штабъ-офицеровъ, 24 оберъ-офицеровъ и 1,328 человѣкъ нижнихъ чиновъ. При сей же казармѣ находится флигель для 24 семействъ женатыхъ нижнихъ чиновъ, баталіонная церковь, конюшня на 16 лошадей, сарай, кузница и проч.

Деревянная казарма, занимаемая жандармскою командою, помѣщающая 1-го оберъ-офицера и 31-го человѣка нижнихъ чиновъ. При оной казармѣ находится конюшня на 57 строевыхъ лошадей и каменный манежъ.

За Теловской заставой, въ одной вер. отъ города, находится: одинъ каменный флигель на 30 челов. и одинъ деревянный, помѣщающій одного оберъ-офицера и 40 челов. нижнихъ чиновъ. Оба сіи зданія заняты нынѣ командою, артиллерійскаго гарнизона; при нихъ же имѣется цейхгаузъ для артиллерійскихъ снарядовъ, конюшня на 20 лошадей и деревянный сарай.

Гельсингфорскій военный госпиталь—каменное зданіе съ двумя каменными флигелями и нужными пристройками. При оном же госпиталѣ находятся два деревянные флигеля, помѣщающіе 100 человѣкъ подвижной инвалидной роты, госпитальныхъ служителей и прачешную.

Кромѣ упомянутыхъ зданій, при военномъ госпита-

							лѣ, находятся въ городѣ, для Финскихъ войскъ, два лазаретныхъ строенія съ нужными къ онымъ пристройками; въ одномъ изъ оныхъ помѣщается 80, а въ другомъ 36 человѣкъ нижнихъ чиновъ. Два провіантскихъ магазина; въ одномъ помѣщается 12,000 а въ другомъ 5,000 кулей провіанта.
		Полковые штабы.					
Гельсингск.		г. Борго . .	221	12	19	185	Казенныхъ зданій въ семъ городѣ не имѣется, но квартиры отводятся жителями по мѣрѣ надобности Купеческихъ складочныхъ магазиновъ 3, могущихъ, въ крайности, быть употреблены въ пользу войскъ, въ городѣ квартирующихъ.
Гельсингск.	Нурми-Ярви	д. Бертбю .	11	7	7	90	Въ этой деревнѣ находится достаточное число квартиръ для полковаго штаба, канцеляріи, цейхгауза, конюшней и проч.
Перноскаго.	Еллія . . .	— Великала.	24	12	5	150	Имѣется удобное расположеніе для полковаго штаба.
Вос.Разебор.	Вихтисъ . .	Гапкюля . .	3	7	16	54	Въ этихъ деревняхъ находится достаточное число квартиръ для полковыхъ штабовъ, канцеляріи, цейхгауза и конюшни.
Гельсингск.	Гельсингск.	Гельсингмальмъ. .	23	10	9	98	При дер. Гельсингмальмъ равнина для ученій.
Перноскаго.		г. Ловиза. .	362	10	8	97	1) Каменный двухъэтажный домъ, помѣщающій 3 штабъ и 5 оберъ-офицеровъ. 2) Каменная двухъ этажная казарма, помѣщающая 360 человѣкъ нижнихъ чиновъ. 3) Деревянный двухъ этажный домъ, помѣщающій 3 оберъ-офицеровъ и 90 чел. нижнихъ чиновъ. 4) Деревянный же двухъ этажный домъ, помѣщающій 110 челов. нижнихъ чиновъ 5) Деревянная одно этажная казарма, помѣщаетъ 19 челов. нижнихъ чиновъ. 6) Деревянный одно этажный домъ, занятый гаубтвахтою, для одного оберъ-

							офицера и 47 челов. нижнихъ чиновъ. 7) Каменная одно этажная кухня. 8) Деревянная одно-этажная мастерская на 14 чел. и 9) Каменный двухъ-этажный домъ занимаемый штабъ и оберъ-офицерами, канцеляріею и чертежною инженернаго вѣдомства.
Гельсингск.	Менцеля . .	Село и мыза Менцеля . .	26	12	9	200	Удобно для расположенія полковаго штаба.
Запад. Разеборгскаго . .		г. Экпесъ . .	169	»	»	»	Въ городѣ казенныхъ зданій имѣется. 1) Каменный флигель, помѣщающій 1 штабъ и 4 оберъ-офицеровъ. 2) Деревянная казарма помѣщающая 500 человѣкъ нижнихъ чиновъ.
		Баталіонные Штабы.					3 Деревянный домъ для лазарета, помѣщающій 20 человѣкъ больныхъ.
Перноскаго.	Артсіо . . .	Село Артше-Стурбю . . .	60	6	4	123	Удобно для расположенія пѣхоты.
			22	10	3	65	Въ укрѣпленіи находится 17 казенныхъ зданій, въ которыхъ помѣстить можно 2 штабъ, 10 оберъ-офицеровъ и нижнихъ чиновъ около 500 человѣкъ. Лазаретный домъ помѣщаетъ не болѣе 10 больныхъ нижнихъ чиновъ. Въ 3 селеніяхъ, въ окрестностяхъ укрѣпленія, можно только въ зимнее время расположить одну роту пѣхоты.
Перноскаго.	Пюттиск. . .	д. Гависто .	20	11	9	191	Удобно для артиллеріи.
—	Перноск. . .	— Гаммельбю	16	10	9	60	Удобны для пѣхоты.
Гельсингск.	Борго	д. Гордансьбеле	39	7	6	83	
Перноскаго.	Ориматтила.	д. Куйвандо-Стурбю . . .	39	10	9	106	
—	Лаптрескъ .	с. Лаптрескъ	13	12	8	262	
—	—	д. Линдкоски	58	12	9	267	Удобно для артиллеріи.
Гельсингск.	Борго	—Наркоски.	12	6	4	81	Удобно для пѣхоты.

Перноскаго.	Елимя. . . .	д. Пейпола .	9	10	9	148	Удобны для пѣхоты.
—	Перноскаго.	Савтрескъ .	26	5	6	89	
Гельсингск.	Пюттисъ . .	Свенск-бю .	52	12	7	158	
Перноскаго.	Шундо . . .	Стуръ-бю. .	4	12	24	85	
—	Тусьбю . . .	д. Тусьбю-Киркобю . .	6	8	12	107	
—	Птись. . . .	д Иннимяки или Тиллола.	11	12	7	133	
Гельсингск.	Елимя. . . .	д. Умельйоки	»	12	5	80	
		Ротные дворы.					
Перноскаго.	Морскомъ. .	д. Бакбеле .	16	10	3	48	Удобно для расположенія артиллерін.
—	Сиббо . . .	—Боргсьбю.	26	6	3	93	
—	—	— Боксьбю.	20	11	6	59	
Вос.Разебор.	Есбо.	— Бембеле .	12	7	10	75	
Гельсингск.	Борго. . . .	— Вяхь-Ярви	16	11	4	76	
Перноскаго.	Вихтисъ . .	— Ванхала .	5	9	19	60	
—	Гельсингъ. .	д.Гельсингъ-Киркобю . .	32	10	9	80	
—	Пюлаярви. .	— Гависто .	17	10	4	49	
Гельсингск.	Есбо.	— Гоплаксъ.	4	8	17	55	
—	Лойіо и кап. Пумлисъ . .	— Гювяле .	5	10	20	58	
Вос. Разеборгскаго.	Борго	— Гаммельгордъ. . .	9	5	5	69	
Гельсингск.	Сиббо	—Гельсингъ	14	10	5	59	
Вос. Разеборгскаго.	Тенняли. . :	— Гундбю .	3	9	15	21	
—	Поіо.	— Екеребю.	3	12	12	19	
—	Инно	—Ипанбекъ.	5	12	32	76	
Гельсингск.	Карисъ . . .	д.Пигвальсьбю	5	10	18	57	
—	Сиббо	д. Иммербю.	11	7	4	31	
Зап. Разеборгскаго.	Гельсингск.	—Кейнь-бю.	11	11	8	75	
—	Борго . . .	— Кандила.	37	7	3	43	

Гельсингск.	Борго . . .	д. Кермо . .	17	12	8	53	Удобныя для расположенія пѣхоты.
—	—	— Копсьбю.	12	6	4	50	
—	—	— Кулло . .	26	5	3	47	
Вос. Разеборгскаго.	Капел. Пусоло	— Каукела .	6	6	13	53	
—	Карисъ-Лоіо	— Карись-Ярви . .	5	10	13	55	
Зап. Разеборгскаго.	—	— Кискo-Киркобю.	4	12	12	38	
—	—	— Кихла . .	3	10	14	31	
—	—	—Кансь-бакка-бю . . .	2	6	13	29	
Гельсингск.	Борго . . .	Бол. Леккоски .	40	5	3	57	
Зап. Разеборгскаго.	Инго	— Линкула.	6	11	18	62	
—	Карисъ-Лоіо	—Ляхантаполь . . .	5	11	25	87	
Перноскаго.	Морскомъ. .	Село Морскомъ . . .	37	5	3	54	
Вос. Разеборгскаго.	Кирхшетъ .	м. и д. Мункула	3	12	64	113	
Гельсингск.	Нурми-Ярви	м. Нурми-Ярви-Киркобю	16	7	5	60	
—	Борго	м. Наркоски.	12	6	4	81	
Перноскаго.	Орпметтила.	— Нипикоски . . .	49	10	4	84	
Гельсингск.	Борго	—Омпнесьбю.	6	4	3	28	
Перноскаго.	Орпматтила.	—Орпматтила-Киркобю.	6	10	5	114	
Вос. Разеборгскаго.	Карисъ . . .	м. Першебю.	2	8	9	12	
Гельсингск.	Сиббо	— Пайписъ.	36	4	2	48	
Перноскаго.	Перно . . .	— Перно-Киркобю.	7	3	6	30	
—	Лаптрескъ .	— Порломъ.	66	3	1	66	
Зап. Разеборгскаго.	Теннала. . .	— Полікобю . . .	1	11	22	90	

Зап. Разеборгскаго.	Инго	— Раннила	6	10	15	60	Удобно для расположенія пѣхоты.
Вос. Разеборгскаго.	Есбо.	— Редскогъ.	4	9	15	60	
Перноскаго.	Ориматтила.	— Ратула. .	33	5	2	65	
Зап. Разеборгскаго.	Тенала . . .	— Сильбеле.	3	9	9	33	
Гельсингск.	Борго	— Сковабеле . . .	12	7	9	50	
Перноскаго.	Ориматтила.	— Суонсулька	30	7	3	53	
—	Морскомъ .	— Скомарбеле . .	26	6	2	49	
Вос. Разеборгскаго.	Вихтисъ. . .	— Туорила	6	12	7	36	
Зап. Разеборгскаго.	Тенала. . . .	— Фастаръбю	5	10	17	63	
Перноскаго.	Елима . . .	— Фильпола.	50	10	3	60	
Вос. Разеборгскаго.	Вихтисъ. . .	— Херкеля.	5	6	7	26	
Гельсингск.	Борго	д. Юллика .	9	12	16	62	
	И т о г о .					6022	двора.

Въ селеніяхъ, которыя по малочисленности дворовъ и по отдаленности своей отъ мѣстъ, признанныхъ удобными для штабовъ, ротныхъ и эскадронныхъ дворовъ, не вошли въ составъ сего списка, считается . . . . 6,370 дворовъ.

А всего въ Нюландской губерніи . 12,392 двора.

О ПОСТОЯННЫХЪ ГАРНИЗОНАХЪ И ВОЕННЫХЪ УЧРЕЖДЕНІЯХЪ.

Штабъ войскъ въ Финляндіи расположенныхъ.
Штабъ 22 пѣхотной дивизіи. . . . } Въ Гельсингфорсѣ.
Штабъ инспектора стрѣлковыхъ баталіоновъ.

Инвалидная команда въ Свартгольмѣ.

2) По артиллерійскому вѣдомству.

Финляндскаго артиллерійскаго округа.

4-й Гарнизонной артиллерійской бригады. { Крѣпостной штатъ. / Рота № 4. } Въ кр. Свеаборгѣ.

4-й Гарнизонной артиллерійской бригады.	Рота № 5. № 6.	Въ кр. Свеаборгѣ.
	Крѣпостной штатъ. ½ роты № 7.	— Гангеудѣ.
	Крѣпостной штатъ. ½ роты № 7.	— Свартгольмѣ.
	Окружной арсеналъ.	— Свеаборгѣ.
Мѣстный артиллерійскій паркъ на двѣ пѣхотныхъ и ⅖ кавалерійской дивизій и на двѣ артиллерійскія бригады		Въ Гельсингфорсѣ.

3) По инженерному вѣдомству.

Финляндскаго инженернаго округа.

Инженерная команда 1 класса въ кр. Свеаборгѣ.
— — 2 — — — Гангеудѣ.
— — 3 — — — Свартгольмѣ.
Арестантскія роты № 5 и 6 — — Свеаборгѣ.

Подвижныя инвалидныя роты:

1/6 Роты № 45 при Гельсингфорскомъ военномъ госпиталѣ. Кромѣ того, въ крѣпости Свеборгѣ находится комендантъ, въ чинѣ генералъ-лейтенанта или генералъ-маіора, и ордонансъ-гаузъ 2 класса. А въ г. Гельсингфорсѣ комендантъ въ чинѣ генералъ-маіора или полковника и ордонансъ-гаузъ 2 класса.

Свѣденія о числѣ гарнизона, вооруженій и артиллерійскихъ запасовъ въ крѣпостяхъ Нюландской губерніи.

Званіе командъ и гдѣ находятся.	Число чиновъ, нынѣ квартирующихъ. Штабъ-офиц.	Оберъ-офиц.	Унтеръ-офиц.	Музыкантовъ.	Рядовыхъ.	Нестроевыхъ.	Сколько можетъ помѣститься войскихъ чиновъ въ казенныхъ зданіяхъ.	Число орудій. На лафетахъ.	Безъ лафетовъ.	Итого.	Снарядовъ, пороха и патроновъ.
Крѣпость Свеаборгъ. Сухопутнаго вѣдомства.							Въ зданіяхъ Свеаборгской крѣпости, какъ сухопутныхъ	205	473	678	Снарядовъ всѣхъ калибровъ 203,744, пороха 11,455 пуд. 4 фун.
Управленія коменданта.	1	5	»	»	»	16					
Артиллерійскаго гарнизона	1	13	46	3	279	24					

Финляндскихъ линейныхъ баталіоновъ № 3.	1	14	50	9	501	25	такъ и морскихъ можетъ помѣстится: генераловъ 4, штабъ-офицеровъ женатыхъ 38, холостыхъ 17, оберъ-офицеровъ женатыхъ 56, холостыхъ 121, нижнихъ чиновъ женатыхъ 333 и холостыхъ 3126.				$58\frac{1}{20}$ золотн.; патроновъ боевыхъ всѣхъ калибровъ 952,000.
Двѣ роты № 8.	»	4	23	2	234	2					
№ 11.	1	13	53	9	623	29					
Инженерная команда съ окружнымъ управленіемъ	3	12	6	»	»	21					
Военно-рабочая № 3 рота	»	2	5	1	105	1					
Арестантской роты инженернаго вѣдомства № 5	»	3	12	1	»	2					
№ 6.	»	4	14	1	»	2					
Финскихъ арестантскихъ ротъ № 1 и 2.	»	3	22	3	»	»					
Итого . . .	7	73	231	29	1742	122		2	1230	1232	Разнаго калибра, въ томъ числѣ фалконеты и мортиры: Россійскихъ 639 орудій. Шведскихъ 593 орудій. Снарядовъ разнаго калибра россійскихъ 89503. Шведскихъ 43344. Всего 132847. Пороха 4763 п. 5 фун. 17 золотн.; патроновъ неимѣется.
Морскаго вѣдомства.											
Штабъ главнаго командира Свеаборгскаго порта и военнаго губернатора	3	6	»	»	»	18					
Штабъ 3-й бригады 1-й флотской дивизіи . . .	»	1	»	»	»	2					
Флотскихъ экипаж. 8 го	3	22	57	22	572	26					
9-го	3	21	50	15	6[illegible]5	21					
Арсенальной № 4 роты.	»	3	8	»	51	7					
Инженерной команды .	1	4	2	»	»	14					
Военно-рабочей № 6 роты	»	1	2	1	37	»					
7 рабочаго экипажа . .	1	3	16	»	»	235					
6 ластоваго экипажа . .	1	8	40	37	352	»					
Арестантской № 9 роты	»	4	15	1	»	2					
Конторы капитана надъ портомъ	4	10	»	»	»	5					
Конторы Свеаборгскаго морскаго госпиталя . .	4	4	»	»	»	18					
Управленія кригсъ-коммисара.	1	3	»	»	»	5					
Коммисіи военнаго суда.	1	2	»	»	»	8					
Итого . .	22	92	190	76	1657	361					
Всего . . .	29	165	421	105	3399	483					
Крѣпость Свартгольмъ.											
Артиллерійскаго гарнизона	»	5	12	»	59	5	118 чел. въ томъ числѣ офицеровъ 5.	68	26	94	Снарядовъ всѣхъ калибровъ 6984. Пороха всѣхъ сортовъ 4996 п. 34 фун. $5\frac{3}{4}$ золотн. патроновъ не состоитъ. Ружей 100. Патроновъ 3500.
							Сколько теперь помѣщается.				
Инвалидной команды .	»	2	12	1	169	»	Нижнихъ чиновъ 20 человѣкъ.				
Отрядъ военно-рабочихъ	»	»	»	»	5	»					
Комендантскаго управленія	»	2	1	»	»	1	Сверхъ сего имѣются 2 каземата въ				
Всего . . .	»	9	25	1	233	6					

							коихъ можно помѣстить 60 арест.; квартируютъ же въ одномъ изъ нихъ 37 чел.			
Крѣпость Гангеудъ.										
Штата коменданта . .	1	2	1	»	»	2	Болѣе означеннаго числа квартирующихъ помѣстить невозможно.			
Артиллерійскаго гарнизона.	1	6	17	1	67	3		17	55	72 Спарядовъ 7184; пороха всѣхъ сортовъ 1591 п. 3 ф 21 з., а патроновъ не состоитъ.
Инженерной команды .	»	4	1	»	»	7				
Прикомандированныхъ къ оной командѣ отъ военно-рабочей № 3 роты.	»	»	1	»	10	»				
Финляндскаго линейнаго баталіона № 7 роты .	»	4	12	2	165	1				Патроновъ 10620.
Донскаго казачьяго № 4 полка	»	1	1	»	5	»				Патроновъ 60
Тавастгусской инвалидной команды	»	»	2	»	26	»				Патроновъ 875.
Всего . . .	2	17	35	3	273	15				

4) По корпусу жандармовъ.

1-го Округа штабъ-офицеръ . .	Въ г. Гельсингфорсѣ.
Жандармская команда	

5) О караулахъ и постахъ, содержимыхъ въ Нюландской губерніи.

	Число карауловъ.	Число постовъ.	Сколько на оныхъ ежесуточно выходитъ людей. Об.-офиц.	Унт.-офиц.	Музыкант.	Ефрейтор.	Рядовыхъ.	Примѣчаніе.
Въ Гельсингфорсѣ. . . .	11	49	2	11	5	11	165	Отъ Л.-Гвард. Финскаго стрѣлковаго баталіона, 1-го Финскаго (27 флотскаго) экипажа, финляндскихъ линейныхъ баталіоновъ и Свеаборгскаго артиллерійскаго гарнизона.

Въ кр. Свеаборгѣ (заключающейся въ 7 укрѣпленіи.)	14	115	6	55	10	28	347	Отъ флотскихъ экипажей и корпуса морской артиллеріи по очереди и отъ финляндскихъ линейныхъ баталіоновъ.
Въ г. Ловизѣ. .	1	11	1	3	1	3	39	Отъ финляндскихъ линейныхъ баталіоновъ.
— крѣп. Свартгольмѣ. . .	2	5	1	2	2	2	30	Отъ Свартгольмскаго артиллерійскаго гарнизона и инвалидной команды.
Въ кр. Гангеудѣ.	1	15	1	3	1	4	46	Отъ финляндскихъ линейныхъ баталіоновъ, Гангеудскаго артиллерійскаго гарнизона и Тавастгусской инвалидной команды.

Примѣчаніе: сверхъ показаннаго числа рядовыхъ, выходитъ въ конвой при арестантахъ, наряжаемыхъ на работу, и посыльныхъ: въ Гельсингфорсѣ унтеръ-офицеръ 1, рядовыхъ 12; въ кр. Свеаборгѣ унтеръ-офицеровъ 14 и рядовыхъ 145, и въ кр. Свартгольмѣ 10 человѣкъ нижнихъ чиновъ.

III. ПО ПРЕДМЕТАМЪ ПРОВІАНТСКАГО ДЕПАРТАМЕНТА.

Продовольствіе войскъ, расположенныхъ въ Нюландской губерніи, лежитъ на попеченіи финляндскаго провіантскаго коммисіонерства, распоряженіемъ коего провіантскіе магазины учреждены въ слѣдующихъ мѣстахъ Нюландской губерніи:

Въ г. Гельсингфорсѣ.
— кр. Свеаборгѣ.
— г. Ловизѣ.
— г. Экнесѣ.

При расчетахъ о стоимости содержанія войскъ въ Нюландской губерніи, могутъ быть приняты въ соображеніе слѣдующія среднія цѣны на провіантъ и фуражъ.

Средняя цѣны за 10 лѣтъ.

За четверть.				За пудъ.					
Муки.		Круп.		Овса.		Сѣна.		Соломы.	
Серебром.									
Руб.	Коп.	Руб.	Коп.	Руб.	Коп.	Руб.	Коп.	Руб.	Коп.
5	»	6	69	3	10	»	20	»	12

Цѣны на провіантъ и фуражъ и стоимость по опымъ продовольствія, въ годъ, солдата и лошади.

Цѣны 1849 года.
За четверть. За пудъ.

Муки. Крупъ. Овса. Сѣна. Соломы.

Серебромъ.
Р. К. Р. К. Р. К. Р. К. Р. К.
5 26 7 57¼ 4 43 » 26 » 10½

III. ПО ПРЕДМЕТАМЪ КОММИСАРІАТСКАГО ДЕПАРТАМЕНТА.

Войска, расположенныя въ Нюландской губерніи получаютъ слѣдующія имъ срочныя вещи, по распоряженію коммисаріатскаго департамента военнаго министерства, отъ С. Петербургской коммисаріатской коммиссіи. Собственно же финскія войска, какъ-то Л.-Гв. финскій стрѣлковый баталіонъ и финскій флотскій экипажъ, получаютъ срочныя вещи, по распоряженію мѣстнаго гражданскаго начальства.

Военные госпитали:

Въ Гельсингфорсѣ 2 класса на 10 офиц. и 300 нижнихъ чиновъ.
— кр. Свеаборгѣ 3 — — 10 — — 500 — —

Конецъ.

ТАБЛИЦА

Пространства въ десятинахъ.

Города и уѣзды.	Подъ городомъ.	Полей.	Лугов ъ.	Выгона, дорогъ и кустов ъ.	Лѣса.	Болотъ и водъ.	Всего.
Города:							
Гельсингфорсъ	171	200	150	45	500	—	1,066
Борго.	75	120	100	—	—	—	295
Ловиза.	70	104	150	—	1,590	—	1,914
Экнесъ.	33	100	170	—	230	—	533
Уѣзды:							
Зап. Разеборгскій.	—	6,891	28,065	35,546	10,260	3,999	84,761
Вост. Разеборгскій	—	8,090	30,990	42,199	142,352	5,454	229,085
Гельсингскій.	—	10,743	34,167	269,913	170,375	25,000	510,198
Перноскій	—	11,360	42,195	65,677	226,661	20,630	366,523
Всего. . .	349	37,608	135,987	413,380	551,968	55,083	1,194,375

Таблица № 2.

ТАБЛИЦА

Показывающая разстояніе въ верстахъ полковыхъ штабовъ отъ губернскаго города и между собою.

								Гельсингфорсъ.
							Г. Борго.	55½
						Д. Бертію.	56	30
					Д. Вилликола.	116	60	136½
				Д. Гапкюля.	145	27	85	46
			Гельсингмальмъ.	48	107	106	46	8
		Г. Ловиза.	92	140	36	104	46	101½
	Мянцеля.	88	63	75	86	48	36	70½
Г. Экнесъ.	130	188	113	58	202	84	142	105¼

Таблица эта составлена не по однѣмъ только почтовымъ дорогамъ, но также по большимъ, среднимъ, удобопроѣзжимъ и торговымъ.

Таблица № 3.

Т А Б Л И Ц А

Жителей по званіямъ (по спискамъ за 1849 годъ.)

Города и уѣзды.	Лютеранскаго вѣроисповѣданія.																				Греко-Россійск. вѣроисповѣданія.		Всего.
	Дворянъ потомств.		Духовенства.		Чиновниковъ.		Помѣщиковъ.		Отставн. офицер.		Отст. нижн. чиновъ.		Купцовъ и мѣщанъ.		Рабочаго класса въ городахъ.		Крестьянъ земледѣльцевъ.		Всѣхъ прочихъ жителей въ уѣздахъ.				
	Муж.	Жен.	Муж.	Жен.	Муж.	Жен.	Муж.	Жен.	Муж.	Жен.	Муж.	Жен.	Муж.	Жен.	Муж.	Жен.	Муж.	Жен.	Муж.	Жен.	Муж.	Жен.	
Въ городахъ.																							
Гельсингфорсъ . . .	156	109	37	32	494	351	»	»	19	13	35	31	376	252	6,087	4,101	»	»	»	»	1,965	1,081	15,139
Борго.	19	35	42	38	28	20	»	»	3	4	3	2	134	101	946	1,379	»	»	»	»	22	18	2,794
Ловиза.	6	30	6	2	51	75	»	»	»	21	»	4	63	55	1,412	1,260	»	»	»	»	15	16	3,016
Экнесъ.	1	8	2	3	28	53	»	»	»	»	»	8	173	245	367	422	»	»	»	»	21	8	1,339
Въ уѣздахъ.																							
Зап. Разеборгскій. .	8	10	17	29	8	8	22	28	3	4	12	13	»	»	»	»	540	866	6,939	13,269	»	»	21,776
Вост. Разеборгскій .	27	43	21	28	17	26	33	30	10	14	52	52	»	»	»	»	5,378	5,189	7,191	9,024	»	»	27,135
Гельсингскій	51	79	35	39	26	18	66	70	33	49	88	91	»	»	»	»	6,924	7,829	12,097	12.623	»	»	40,118
Перноскій.	35	43	37	29	21	17	51	58	25	21	11	7	»	»	»	»	10,233	10,881	8,364	9,156	»	»	38,989
Всего .	303	357	197	200	673	568	172	186	93	126	201	208	746	653	8,812	7,162	23,075	24,765	34,591	44,072	2,023	1,123	150,306

Таблица № 4.

ТАБЛИЦА

Показывающая число желѣзныхъ, чугунныхъ и мѣдныхъ заводовъ и рудниковъ въ Нюландской губерніи, равно и число работниковъ, мѣру производства и цѣнность производимаго.

Названіе завода.	Въ какихъ кирхшпиляхъ.	Мѣра производства. Пудовъ.			Число рабочихъ.	Цѣнность производимаго на мѣстѣ. Серебромъ.	
		Желѣза	Крицы.	Мѣдивъ сыромъ состав.		Рубли.	Коп.
Желѣзные заводы:							
Стремфорсъ	Пюттисъ	9,000	—	—	—	9,000	—
Маріефорсъ	Тусбю	9,000	—	—	—	9,000	—
Фагервикъ	Инго	13,500	—	—	18	13,500	—
Бильнесъ	Поіо	9,000	—	—	18	9,000	—
Сварто	Карисъ	9,000	—	—	32	9.000	—
Фискарсъ	Поіо	9,000	—	—	30	9,000	—
Чугунные заводы:							
Ванда	Гельсинге	—	40,000	—	—	20,000	—
Фагервикъ	Инго	—	10,000	—	7	5,000	—
Скогбю	Тенала	—	12,000	—	7	6,000	—
Тролсгофда	—	—	15,000	—	13	7,500	—
Коскисъ	—	—	20,000	—	—	10,000	—
Гегфорсъ	Вихтисъ	—	7,000	—	—	3,500	—

Желѣзные рудники:								
Тавастбю	Гельсинге	—	—	—	—	—	—	
Спильбеле	—	—	—	—	—	—	—	
Оямо	Лоіо	—	—	—	—	—	—	
Кило	Есбю	—	—	—	—	—	—	
Альберга	—	—	—	—	—	—	—	
Кулонсуомяки	Вихтисъ	—	—	—	—	—	—	
Мальмбергъ	Киско	—	—	—	—	—	—	
Гаунка	—	—	—	—	—	—	—	
Пахалаксъ	—	—	—	—	—	—	—	
Юссаръ-э	Поіо	—	—	—	—	—	—	
Лекгольмъ	—	—	—	—	—	—	—	
Лонгвикъ	Инго	—	—	—	—	—	—	
Енгсгольмъ	Поіо	—	—	—	—	—	—	
Мѣдные заводы:								
Керкеле	Киско	—	—	1,500	30	12,000	—	
Коскисъ	Тепала	—	—	—	8	7,600	—	
Мѣдный рудникъ:								
Оріярви	Киско	—	—	—	—	—	—	

Таблица № 5.

ТАБЛИЦА

Показывающая число фабрикъ въ Нюландской губерніи, равно цѣнность производимаго и число работниковъ.

Кирхшпилей.	Въ какихъ городахъ и селеніяхъ.	Кожевенныхъ англійскихъ.	Чесальныхъ.	Фаянсовыхъ.	Шляпныхъ.	Сургучныхъ.	Свѣчныхъ и мыловареч.	Мебельныхъ.	Портеровыхъ и уксусныхъ.	Сахарныхъ.	Спиртовыхъ.	Гробовыхъ.	Литографіи.	Табачныхъ.	Ватовыхъ.	Красочныхъ.	Игорн. картъ.	Зеркальныхъ.	Стеклянныхъ.	Суконныхъ.	Механическ. мастерскихъ.	Цѣнность производ. ежегодно. Серебр. Рубли.	К.	Число работниковъ.
Гельсингекаго . .	Г. Гельсингфорсъ.			1																		1,800	»	9
					1																	2,800	»	
																	1					1,000	»	6
																	1					900	»	4
																	1					1,400	»	9
						1																150	»	1
							1															5,500	»	3
							1															2,275	»	3
								1														690	»	3
								1														4,000	»	20
								1														5,000	»	15
									1													2,625	»	4
										1												83,764	»	18
																		1				1,200	»	2
																		1				1,600	»	6
											1											3,000	»	4
												1										1,600	»	4

Гельсингскаго . .	Г. Гельсингфорсъ	—	—	—	—	—	—	—	—	—	—	—	1	—	—	—	—	—	—	—	—	1,400	»	4
		—	—	—	—	—	—	—	—	—	—	—	1	—	—	—	—	—	—	—	—	неизв.	»	4
		—	—	—	—	—	—	—	—	—	—	—	—	1	—	—	—	—	—	—	—	38,319	»	55
		—	—	—	—	—	—	—	—	—	—	—	—	1	—	—	—	—	—	—	—	1,890	»	5
		—	—	—	—	—	—	—	—	—	—	—	—	1	—	—	—	—	—	—	—	28,178	»	38
		—	—	—	—	—	—	—	—	—	—	—	—	—	1	—	—	—	—	—	—	150	»	2
Боргоскаго	Г. Борго	1	—	—	—	—	—	—	—	—	—	—	—	—	—	—	—	—	—	—	—	неизв.	»	3
		—	1	—	—	—	—	—	—	—	—	—	—	—	—	—	—	—	—	—	—	2,250	»	7
		—	—	—	—	—	—	—	—	—	—	—	—	1	—	—	—	—	—	—	—	3,630	»	6
Гельсингскаго . .	Сел. Геммельстадъ	—	—	—	—	—	—	—	—	—	—	—	—	—	1	—	—	—	—	—	—	2,150	»	2
Есбюскаго	— Альберга . . .	—	—	1	—	—	—	—	—	—	—	—	—	—	—	—	—	—	—	—	—	1,000	»	10
Ментсельскаго .	— Силлинге . . .	—	—	—	—	—	—	—	—	—	—	—	—	—	—	—	—	1	—	—	—	4,600	»	5
	— Линнесъ . . .	—	—	—	—	—	—	—	—	—	—	—	—	—	—	—	—	—	1	—	—	500	»	8
Поіоскаго . . .	— Аскогъ . . .	—	—	—	—	—	—	—	—	—	—	—	—	—	—	—	—	—	1	—	—	8,000	»	54
	— Фискарсъ . .	—	—	—	—	—	—	—	—	—	—	—	—	—	—	—	—	—	—	1	—	5,000	»	76
	Итого	1	1	2	1	1	2	3	1	1	1	1	2	4	1	1	3	2	1	2	1	215,371	»	396

ВОЕННО-СТАТИСТИЧЕСКОЕ

ОБОЗРѢНІЕ

РОССІЙСКОЙ ИМПЕРІИ.

Издаваемое по ВЫСОЧАЙШЕМУ повелѣнію

при 1-мъ Отдѣленіи

ДЕПАРТАМЕНТА ГЕНЕРАЛЬНАГО ШТАБА

ТОМЪ I.

ЧАСТЬ 8.

—

КАЗАНСКАЯ ГУБЕРНІЯ.

ВОЕННО-СТАТИСТИЧЕСКОЕ

ОБОЗРѢНІЕ

РОССІЙСКОЙ ИМПЕРІИ.

Издаваемое по Высочайшему повелѣнію

при 1-мъ отдѣленіи

Департамента Генеральнаго Штаба.

ТОМЪ I.

часть 8.

—

ВАЗАСКАЯ ГУБЕРНІЯ.

САНКТПЕТЕРБУРГЪ.

Въ типографіи Департамента Генеральнаго Штаба.

—

1851.

ВОЕННО-СТАТИСТИЧЕСКОЕ

ОБОЗРѢНІЕ

ВАЗАСКОЙ ГУБЕРНІИ.

По рекогносцировкамъ и матеріаламъ, собраннымъ на мѣстѣ, составлялъ
Генеральнаго Штаба Полковникъ Баронъ Любекеръ.

ОГЛАВЛЕНІЕ

ВОЕННО-СТАТИСТИЧЕСКАГО ОБОЗРѢНІЯ ВАЗАСКОЙ ГУБЕРНІИ.

СВѢДѢНІЯ ОБЩІЯ.

Стр.

I. *Общій взглядъ на губернію въ военно-статистическомъ отношеніи* . . . . . 1.
Географическое ея положеніе . . . . . —
Значеніе губерніи для военнаго министерства . . . . . —
II. *Мѣстность* . . . . . 2.
Границы . . . . . —
Управленіе губерніею . . . . . 3.
Раздѣленіе губерніи . . . . . —
Пространство . . . . . 4.
Взглядъ на поверхность губерніи и на почву ея. . . . . —
Гидрографическій обзоръ губерніи . . . . . 6.
Моря . . . . . 7.
Рѣки . . . . . 8.
Озера . . . . . 14.
Болота . . . . . 17.
Пути сообщенія сухопутныя . . . . . —
Почтовыя дороги . . . . . —
Торговыя дороги . . . . . 18.
Естественныя произведенія . . . . . 20.
Климатъ . . . . . —
III. *Жители* . . . . . 21.
Общее число жителей . . . . . —
Племена нравы и очерки быта . . . . . —
Жители по званіямъ. . . . . —
Движеніе народонаселенія. . . . . 22.
Размѣщеніе жителей . . . . . —
IV. *Промышленность* . . . . . 23.
Взглядъ на направленіе промышленности . . . . . —
Сельское хозяйство, промыслы и ремесла . . . . . —
Земледѣліе . . . . . —
Огородничество . . . . . 25.
Садоводство . . . . . 26.
Луговодство . . . . . —
Скотоводство . . . . . —
Овцеводство . . . . . 27.
Коннозаводство . . . . . —
Лѣсоводство . . . . . —
Лѣсные промыслы . . . . . 28.
Рыбная ловля . . . . . 29.
Звѣриная ловля . . . . . —
Фабрики и заводы. . . . . —
Торговля . . . . . 31.
V. *Образованность*. . . . . 33.
Религіозная . . . . . —
Умственная . . . . . 34.
Благотворительныя заведенія. . . . . 35.
VI. *Судебная часть* . . . . . 36.
Описаніе городовъ . . . . . —

СВѢДѢНІЯ СПЕЦІАЛЬНЫЯ.

I. *По предметамъ Департамента Генеральнаго Штаба* . . . . . 41.

Историческій взглядъ на мѣру постоя въ губерніи . . . . . —

Дѣйствительное расположеніе войскъ въ губерніи . . . . . —

Алфавитный списокъ мѣстамъ, удобнымъ къ помѣщенію дивизіонной квартиры, полковыхъ и баталіонныхъ штабовъ, ротныхъ и эскадронныхъ дворовъ въ Вазаской губерніи . . . . . 42.

Мѣста свободныя отъ воинскаго постоя . . . . . 46.

Сборныя мѣста для войскъ. . . . . 51.

О караулахъ и постахъ . . . . . 52.

II. *По предметамъ Провіантскаго Департамента* . . . . . 53.

III. *По предметамъ Коммисаріатскаго Департамента* . . . . . —

ВОЕННО-СТАТИСТИЧЕСКОЕ

ОБОЗРѢНІЕ

ВАЗАСКОЙ ГУБЕРНІИ.

СВѢДѢНІЯ ОБЩІЯ.

I. ОБЩІЙ ВЗГЛЯДЪ НА ГУБЕРНІЮ, ВЪ ВОЕННО-СТАТИСТИЧЕСКОМЪ ОТНОШЕНІИ.

1) Географическое ея положеніе.

Вазаская губернія, состоящая изъ южной Эстерботніи, находится между 62° и 64° 10′ сѣверной широты; и 38° 30′ и 44° 10′ восточной долготы, на сѣверо-западной границѣ имперіи, примыкая къ Ботническому заливу. На этомъ заливѣ, противъ нея лежатъ Кваркенскіе острова, принадлежащіе частію Россіи, частію Швеціи. Острова эти составляютъ замѣчательный стратегическій пунктъ, при соображеніяхъ относительно дѣйствій Россіи противу Швеціи. Такое положеніе губерніи придаетъ ей важность въ военномъ отношеніи.

2) Значеніе губерніи для военнаго министерства.

Относительно расположенія войскъ по квартирамъ.

По разсѣянному положенію нѣкоторыхъ деревень во внутреннихъ частяхъ губерніи и по отдаленности ихъ отъ главныхъ дорогъ, въ особенности въ Лаукаскомъ уѣздѣ, гдѣ множество уединенныхъ се-

леній (Nemman), лѣтомъ во все не имѣютъ коммуникацій, кромѣ водою или по тропинкамъ, войска въ этихъ мѣстахъ вовсе немогутъ быть располагаемы. Только ближе къ морскому берегу и на равнинахъ, гдѣ находятся большія деревни, можно удобно располагать по квартирамъ всякаго рода войска; прочія же заселенія состоятъ изъ разсѣянныхъ дворовъ, болѣе или менѣе отдаленныхъ отъ средоточія деревень. Мѣстныя средства хотя и позволяютъ въ предѣлахъ Вазаской губерніи поставить до 2-хъ полковъ, но отдаленность губерніи не только отъ центра Россіи, но даже и отъ Петербурга, не предполагаетъ необходимости имѣть тамъ когда нибудь такое значительное число войскъ.

Относительно снабженія войскъ.

Мѣстныя средства края довольно обильны, сравнительно съ другими Финляндскими губерніями, и могутъ быть употреблены при случаѣ съ пользою для провіантскаго довольствія войскъ, хотя при обыкновенномъ ходѣ дѣлъ, правительство мало пользуется ими для продовольствія войскъ тамъ расположенныхъ. Что же касается до средствъ Вазаской губерніи для снабженія войскъ, по коммисаріатской части, то они не могутъ быть значительны, ибо нѣтъ въ губерніи значительныхъ суконныхъ и полотняныхъ фабрикъ, отъ того что овцеводство находится на весьма низкой степени, а пенька и ленъ разводятся въ такомъ маломъ количествѣ, что сборъ недостаточенъ даже для домашняго употребленія жителей. Однакожъ губернія эта можетъ имѣть нѣкоторое значеніе, въ случаѣ надобности для военнаго министерства въ томъ отношеніи, что единственный въ Финляндіи пороховой заводъ находится въ Вазаской губерніи (Этотъ заводъ описанъ будетъ ниже сего, въ статьѣ о заводахъ и фабрикахъ въ губерніи находящихся).

II. МѢСТНОСТЬ.

1) Границы.

Вазаская губернія состоитъ изъ твердой земли и острововъ; твердая земля ея граничитъ: къ в. съ Куопіоскою губерніею и частію Санктъ-Михельской, къ ю. съ Тавастгустскою и Абоскою губерніями, къ з. и с. з. съ Ботническимъ заливомъ, а къ с. съ Улеаборгскою губерніею. Западная граница губерніи, примыкающая къ Ботническому заливу, имѣетъ особенно важное значеніе въ военномъ отно-

шеніи, потому что составляетъ въ то же время и границу государства; напротивъ ее лежитъ множество шкеръ, затрудняющихъ плаваніе большихъ судовъ; число этихъ шкеръ въ особенности значительно въ кирхшпиляхъ: Кронобю, Педерсъ-э, Веро, Мустаасари и Малаксъ. При томъ по всему берегу форватеръ значительно отдаленъ отъ твердой земли, такъ что нѣкоторые приморскіе города имѣютъ свои гавани на значительномъ отъ нихъ разстояніи.

2) Управленіе губерніею.

Основано на общихъ въ Финляндіи существующихъ правахъ, подробно описанныхъ въ военно-статистическомъ описаніи Нюландской губерніи.

3) Раздѣленіе губерніи.

Въ отношеніи къ гражданскому управленію, губернія сія раздѣляется на пять уѣздовъ (Hâvader); каждый уѣздъ на нѣсколько приходовъ или кирхшпилей (Socknar). Ко всѣмъ почти приходамъ принадлежатъ капелланства, а къ нѣкоторымъ и часовни.

Въ судебномъ отношеніи, губернія, по управленію, имѣетъ: 1, гофъ-герихтъ въ г. Вазѣ, подъ вѣденіемъ коего состоятъ: лагманскій судъ 1, въ уѣздахъ: герадскихъ судовъ 5, и въ каждомъ городѣ ратгаузскіе и кемнерскіе суды (магистратъ).

Уѣзды, съ находящимися въ нихъ городами, кирхшпилями, капелланствами и часовнями суть слѣдующіе:

1) *Южно-Корсгольмскій.* Въ семъ уѣздѣ находятся города: Ваза, гдѣ расположены: гофъ-герихтъ и губериское правленіе, Каскъ-э и Христинестадъ. Приходы или кирхшпили въ уѣздѣ суть: Лаппфіердъ съ капелланствами: Стуро, Сидебю и Бетомъ; Перпесъ съ капелланствомъ Корснесъ; Эстермаркъ; Малаксъ съ капелланствами: Сольфъ, Пертомъ и Петалаксъ; Мустасаари (кирка устроена въ г. Вазѣ) съ капелланствами Квеорлаксъ и Реплотъ; Лайхела съ капелланствомъ Юрва и наконецъ Ильмола съ капелланствами Каухаіоки, Курикка, Ялласъерви, Перясейняіоки и часть Пурмо.

2) *Средне-Корсгольмскій.* Здѣсь находятся: городъ Ню-Карлебю и приходы Лилькюро, Стуркюро съ капелланствомъ Имптаро; Веро съ капелланствами Оравайсъ и Макало; Лаппо, къ которому принадлежатъ капелланства: Каухава, Ихихермя, Алахерма и Пурмо; Ню-Карлебю (кирка находится въ городѣ) съ капелланствомъ Ванкала и частію Алахермя.

3) *Сѣверо-Корсгольмскій.* Въ этомъ уѣздѣ города: Якобстадъ и Гамле-Карлебю. Приходы: Педерсъ-э съ капелланствами: Ларсмо, Эссе и Пурмо; Кронобю съ Теріервискомъ капелланствомъ; Гамле-Карлебю (кирка построена въ городѣ) съ капелланствами: Педерветтиль, Каустбю, Эверветтиль и Перхо; Кельбіо съ Уллавескимъ капелланствомъ и Лохтео съ капелланствами: Иликанусъ, Тохоламии, Химанго и Лестіерви.

4) *Куортанскій.* Сей уѣздъ состоитъ изъ приходовъ Лаппаерви, къ которому принадлежатъ капелланства Эвіерви, Випдала, Алаерви Кортесъ-Эрви, Сайпи и Лехтимяки; Куортане съ капелланствами Пихлаявеси, Мулодіа, Вирдойсъ и Этцери; сіи два послѣдніе находятся въ части Руовесискаго прихода.

5) *Лаукасскій.* Въ семъ уѣздѣ состоятъ: городъ Ювакюля, основанный въ слѣдствіе Высочайшаго манифеста отъ $^{10}/_{22}$ марта 1837 года, и приходы Лаукасъ съ капелланствомъ Ювескюля (кирка находится въ самомъ городѣ) и часовнею Суміайсъ, равно и съ капелланствомъ Куйвасмяки или Петеявеси, находящимися въ части Ямскаго прихода; Сааріерви съ капелланствомъ Карстула и часовнею Кукаерви или Урайсъ, и наконецъ Витасаари съ капелланствами: Пахтитудасъ и Кивіерви.

4) Пространство.

Вазаская губернія занимаетъ пространство, составляющее около 36,897 квадратныхъ верстъ.

Для соображенія общей сложности (въ десятинахъ) полей, луговъ, лѣса и проч.; прилагается таблица подъ № 1.

Примѣчаніе: По неоконченному обмежеванію губерніи пространство земли означено съ возможною точностью изъ давнишнихъ свѣденій. Въ общемъ итогѣ пространства каждаго уѣзда включены и пространства подъ городами, а именно: подъ городомъ. Ваза 50, Гамлекарлебю 20, Кристинестадъ 31, Якобстадъ 45, Ню-Карлебю 18, Каскъ-э 100 и Ювескюле 46 десятинъ.

5) Взглядъ на поверхность губерніи и на почву ея.

Поверхность Вазаской губерніи вдоль береговъ Ботническаго залива вообще ровная, прорѣзана хребтомъ, называемымъ Манселькe (Maanselka), который раздѣляетъ воды, изливающіяся въ Ботническій заливъ, отъ водъ, впадающихъ въ озера: Пейене, Пясіерви и

въ Финскій заливъ. Общее свойство горъ Вазаской губерніи заключается въ томъ, что, по мѣрѣ приближенія ихъ къ берегамъ Ботническаго залива, онѣ становятся утесистѣе, а по мѣрѣ удаленія представляютъ или котловины, лишенныя водяныхъ стоковъ, или плоскія возвышенности, въ обоихъ случаяхъ покрытыя болотами и озерами. Это свойство поверхности придаетъ въ военномъ отношеніи большую важность дорогамъ губерніи, обращая ихъ въ безпрерывныя дефиле. Манселькe, составляя широкую и плоскую возвышенность, отдѣляетъ также Вазаскую губернію отъ Абоской. У капеллы Стуро, въ Лаппфіердскомъ кирхшпилѣ, отходитъ отъ него отрасль, которая простирается чрезъ капеллу Бетомъ и образуетъ такъ называемыя Бетомскія горы, у подножія которыхъ начинаются обширныя и плодоносныя равнины, вокругъ рѣчекъ Лаппфіердъ, Нерпесъ, Малаксъ, Лайхела, Стуркюро, Веро и Ню-Карлебю.

Впрочемъ, губернія покрыта множествомъ большихъ и малыхъ озеръ и топкими болотистыми равнинами, которыя близь хребта Манселькe и къ востоку отъ онаго прорѣзаны въ разныхъ направленіяхъ песчаными холмами. Сѣверная часть Куортанескаго уѣзда состоитъ наиболѣе изъ обширныхъ болотъ. Настоящія каменныя горы находятся только въ окрестностяхъ кирки Веро (въ Средне-Корсгольмскомъ уѣздѣ), а на берегу морскомъ встрѣчается довольно много каменистыхъ не высокихъ холмовъ. Изъ приходовъ, лежащихъ къ западу отъ горъ Манселькe, только Лаппо и Веро гористы; въ кирхшпилѣ Педерсъ-э и къ сѣверу отъ онаго, мѣстность волнообразна, Теріервиское же капелланство болѣе прочихъ прорѣзано возвышеніями и покрыто озерами.

Напротивъ того страна, лежащая къ востоку отъ Манселькe, вообще гориста и наполнена озерами. Въ кирхшпилѣ Кейру и въ капелланствѣ Керіваемяки, или Петяевеси, равнинъ почти неимѣется, озера и болота весьма обширны, а потому вмѣсто деревень встрѣчаются здѣсь одни отдаленные дворы или Гейматы (Нейматен), вообще близь главной коммуникаціонной дороги.

Кромѣ вышеупомянутыхъ Бетомскихъ горъ, лежащихъ между деревнями Лаппфіердъ и Бетомъ, замѣтимъ еще возвышенія и горы:

Въ Южне-Корсгольмскомъ уѣздѣ: Лаухамяки, высокая гора, лежащая между капеллами Стуро Лаппфіердскаго прихода и Каухаіоки, кирхшпиля Ильмола.

Въ Средне-Корсгольмскомъ уѣздѣ: гора Симгие, находящаяся близь Лапвеской кирки, имѣетъ 625 саженъ высоты надъ поверхностію

земли; эта гора составляетъ высшую точку хребта, проходящаго чрезъ приходъ Лаппо.

Въ Сѣверо-Корсгольмскомъ уѣздѣ: гора Емсенкалліо въ $1^1/_4$ верстѣ къ востоку отъ геймата Каяпде на сѣверной сторонѣ рѣчки Лампи, длиною около 2 верстъ, шириною въ 1 версту. Келлокалліо, стоящая на южной сторонѣ той же рѣчки, имѣетъ около $^1/_2$ версты всей длины и такой же ширины. Горы: Исокалліо, Яткопкалліо, Кланикалліо и Кархуппеванкалліо, лежащія въ пустынѣ, къ югу отъ означенной рѣчки, въ 7 и 8 верстахъ отъ гейматовъ Тиликка и Хукари. Всѣ эти горы находятся въ кирхшпилѣ Лохтео и имѣютъ незначительную высоту. Въ кирхшпилѣ Гамла-Карлебю, въ $1^1/_4$ верстѣ къ сѣверу отъ деревни Эверветтиль, находится гора, вышиною около 21 сажени. Всѣ, разсѣянныя по каппеллапству Теріерви, возвышенія не превышаютъ 17 саженъ высоты.

Въ Куортанескомъ уѣздѣ: изъ числа многихъ возвышеній, состоящихъ въ кирхшпилѣ Кейру, по коимъ проходитъ главная коммуникаціонная дорога, важнѣйшія суть: Палкимяки, Каяпхарью, Рунамяки, Мюллимяки и Пюкялемяки, между станціями Хонгамяки и Пюпнененъ; Іоутимяки близъ станціи Ланккуа, и гора Хуттула между гейматомъ Асунда и границею капелланства Куйваемяки, или Петяевеси.

Въ Лаукасскомъ уѣздѣ: въ Витасаарискомъ приходѣ находятся главнѣйшія возвышенія при деревняхъ Пихтипудасъ и Колима, которыя и возвышаются отъ 292 до 388 футъ надъ поверхностію окружающихъ озеръ. Въ гористомъ кирхшпилѣ Лаукасѣ и въ капелланствѣ Куйвасмяки, или Петяевеси, замѣчательнѣйшія горы суть: Юраккомяки, въ 5 верстахъ отъ города Ювескюля; Рухимяки при малой дорогѣ, между приходами Лаукасъ и Кангасніеми; Пейрунгаммяки между озерами Ваатіа и Пейрунга; Хитонмяки между озерами Пейрунга же и Хирваненъ и наконецъ Куйвастонмяки близъ станціи Лоукіала, высота ихъ вообще отъ 146 до 292 футъ.

6) Гидрографическій обзоръ губерніи.

Общій взглядъ на губернію въ гидрографическомъ отношеніи.

Вазаская губернія перерѣзана по всѣмъ направленіямъ множествомъ разной величины рѣкъ и безчисленнымъ числомъ озеръ. Эти рѣки и озера мало имѣютъ значенія въ промышленномъ отношеніи, потому что первыя большею частію порожисты, а послѣднія лежатъ среди болотистыхъ, часто необитаемыхъ мѣстъ. Единственная вы-

года, которою жители могутъ пользоваться отъ своихъ рѣкъ, заключается частію въ рыбной ловлѣ и частію въ сплавѣ по нимъ весною дровъ, лѣса и нѣкоторыхъ другихъ предметовъ мѣстной промышленности. Но если рѣки мало доставляютъ выгодъ туземцамъ то Ботническій заливъ служитъ важнымъ источникомъ благосостоянія прибрежныхъ жителей, большая часть которыхъ занимается судоходствомъ. Гораздо болѣе имѣютъ значеніе воды губерніи въ военномъ отношеніи. Здѣшнія рѣки почти всѣ пересѣкаютъ главныя дороги, пролегающія въ губерніи, и слѣдовательно каждая изъ нихъ можетъ быть разсматриваема какъ оборонительная линія для войскъ, дѣйствующихъ по извѣстному направленію.

Моря.

Ботническій заливъ подробно описанъ въ военно-статистическомъ описаніи Абоской губерніи.

Замѣтимъ только, что по всему берегу форватеръ значительно отдаленъ отъ твердой земли, такъ что нѣкоторыя гавани находятся на значительномъ разстояніи отъ городовъ, а именно:

1) Гавань города Вазы, называемая Брендъ-э, находится въ 10 вер. отъ города, въ проливѣ и на мысѣ Брендъ-э, у самаго берега. Она удобна для большихъ судовъ.

2) Гамла-Карлебюская, внутренняя, гавань находится въ $2^1/_2$, а наружная въ 10 вер. отъ города, при мысѣ Икспилафіердепъ. Удобна для большихъ судовъ.

3) Гавань г. Якобстада, для малыхъ судовъ, находится въ одной вер., а рейдъ для большихъ судовъ въ 3 вер. отъ города.

4) Ню-Карлебюская гавань въ $7^1/_2$ вер. отъ города.

5) Въ проливѣ у самаго города Каскъ-э, на западной сторонѣ, имѣется превосходная гавань, для большихъ судовъ.

6) Такая же гавань, въ заливѣ, у самаго города Кристиненстада.

Гавани замерзаютъ обыкновенно въ половинѣ октября мѣсяца; а въ Каскъ-э, около половины ноября. Воды вскрываются отъ льдовъ обыкновенно въ маѣ мѣсяцѣ, но навигація отъ Вазы и городовъ, находящихся къ сѣверу отъ Кваркена, рѣдко открывается ранѣе первыхъ чиселъ іюня.

Кромѣ городскихъ гаваней, по западной границѣ губерніи, имѣются пристани для малыхъ и большихъ судовъ при деревняхъ:

7) Сюдебю . . . . } Въ кирхшпилѣ Лапноріердъ.
8) Скавтунгъ . . . . }

9) Піелаксъ . . . . .
10) Кнопнесъ . . . . .
11) Порнесъ . . . . .
12) Харьфвтремъ . . . .
} Въ кирхшпилѣ Нерпесъ.

13) Бергъ-э . . . . .
14) Иттермалаксъ . . . .
} Въ кирхшпилѣ Малоксъ.

15) Искмо . . . . . .
16) Вестервикъ. . . . .
17) Эстерхопкмо . . . .
} Въ кирхшпилѣ Мустасаари.

18) Въ проливѣ Монесъ, 5 саж. глубины.
19) При Контлаксѣ, глубиною $7^1/_2$ саж. .
20) Въ Моноскомъ заливѣ гавань Моно. $3^2/_3$ сажени глубины . . . . . .
} Въ приходѣ Пю-Карлебю.

21) Гавань Оравайсъ, глубиною около $9^2/_3$ футъ, находится въ Вероскомъ приходѣ.

22) Гавань Лисарьгальмъ въ приходѣ Педеръ-э, и наконецъ

23) Въ 10 вер. къ сѣверу отъ кирки Лохтео, Каумоская гавань.

На твердой землѣ, по самому берегу, идетъ отъ Вазы до Нарпеса по населенной мѣстности, хорошая удобопроѣзжая дорога и за нею восточнѣе, черезъ всю губернію, отъ С. къ Ю. другая почтовая дорога, удобная для движеній всѣхъ родовъ войскъ.

Рѣки.

Всѣ воды Вазаской губерніи представляютъ 3 системы:

1) Эстерботенская, заключающая рѣки, текущія отъ хребта Манселькe чрезъ Эстерботенъ и впадающія въ Ботническій заливъ.

2) Нясіервиская, заключающая воды, текущія чрезъ озера кирхшпиля Руовеси и впадающія въ озеро Нясіерви (при которомъ лежитъ городъ Таммерфорсъ).

3) Пейпеская; воды, впадающія въ большое озеро Піене, вытекаютъ изъ онаго и далѣе чрезъ рѣку Кюмень, у крѣпости Кюмень-Городка, изливаются въ Финскій заливъ.

Для лучшаго обозрѣнія, значительнѣйшія рѣки и рѣчки могутъ быть представлены въ слѣдующемъ порядкѣ:

1) *Рѣки, текущія чрезъ Эстерботенъ въ Ботническій заливъ.*

1) Лохтео или Раумо.
2) Гамла Карлебю . { 1) Хольсо. 2) Кейхаіоки.
3) Кропабю.

4) Эссе.
5) Пурмо.
6) Лаппо. . . } 1, Нурмо. 2, Каухава.
7) Мупсала.
8) Кимо.
9) Веро.
10) Стуръ-Клоро . . . Сейняіоки.
11) Тобю.
12) Сольфъ.
13) Малаксъ.
14) Перпесъ.
15) Чекъ.
16) Лапперіердъ.

2) *Воды впадающія въ озеро Пясіерви.*

Эта водная система составляется преимущественно изъ множества большихъ и малыхъ озеръ, соединенныхъ посредствомъ рѣчекъ, порогов и проливовъ; она состоитъ изъ 3-хъ рукавовъ, соединяющихся въ озерѣ Руовеси, откуда вся масса водъ, чрезъ пороги Кауту и Мурале, впадаетъ въ большое озеро Пясіерви.

3) *Воды впадающія въ озеро Пейене.*

Эта система водъ составляется равномѣрно изъ многочисленныхъ частію малыхъ, частію большихъ озеръ, соединенныхъ порогами, и раздѣляется на 4 отрасли, которыя соединяются въ озерѣ Саравеси, откуда масса водъ всѣхъ 4-хъ отраслей продолжаетъ свое теченіе чрезъ порогъ Кухаиской и озеро Леппявеси и впадаетъ наконецъ, чрезъ порогъ Хапакоски, въ большое озеро Пейене.

Эстерботенская водяная система.

1) *Рѣка Лохтео, или Раумо*, имѣетъ начало въ озерѣ Лестіерви, протекаетъ чрезъ кирхшпиль Лохтео около 90 вер. и принявъ множество рѣчекъ впадаетъ, въ 10 вер. къ сѣверу отъ кирки сего прихода, въ Ботническій заливъ. Ширина рѣки составляетъ отъ $5^1/_2$ до 28 саж., а глубина отъ одного до $12^1/_2$ аршинъ. Мосты имѣются: у Раумской мельницы, и у гейматовъ Хирвикоски и Олькола, въ $2^1/_2$ вер. выше каппеллы Тохоламии, у геймата Емся, въ $6^1/_4$ вер. ниже

опой же каппелы, у геймата Аппала, въ деревнѣ Иликаппусъ-Кюркобю и наконецъ при геймать Сеппя, въ деревнѣ Каппусъ.

2) *Рѣка Гамла-Карлебю* принимаетъ начало изъ озеръ, близь хребта Мапсельке, и впадаетъ нѣсколько къ сѣверу отъ города Гамла-Карлебю въ Ботническій заливъ. Вся длина ея около 150 вер., ширина отъ 17 до 42 саж. а глубина около 6 саж. На ней имѣется 9-ть мостовъ.

3) *Рѣка Эссе* изливается изъ ключа Ливонлехдетъ, въ 5 верстахъ отъ капеллы Лехтимяки, подъ названіемъ рѣчки Конунгсъ-о и течетъ чрезъ капелланство Сойпи до озера Алаерви, откуда, подъ названіемъ рѣчки Алаерви, впадаетъ въ озеро Лаппаерви, далѣе чрезъ озеро Эвіерви и наконецъ, протекши 120 в. и оросивъ кирхшпили Лаппаерви и Педерсъ-э, впадаетъ въ Ботническій заливъ. Ширина сей рѣки составляетъ отъ 14 до 21 сажени, а глубина отъ 12 до 18 футъ. Мосты построены на всѣхъ дорогахъ.

Рѣки, находящіяся въ Средне-Корсгольмскомъ уѣздѣ, принимаютъ множество маловажныхъ рѣчекъ и ключей; онѣ покрываются льдомъ обыкновенно въ концѣ октября, или въ началѣ ноября мѣсяца и освобождаются отъ него въ маѣ. Случаются частныя наводненія смотря по качеству земли, во время коихъ коммуникація, съ находящимися въ близи рѣкъ дворами, можетъ прекратиться на нѣсколько дней; но главныя дороги, однако, продолжаютъ быть проѣзжими. По симъ рѣкамъ броды и плоты не употребляются, а мосты остаются на мѣстѣ и въ зимнее время. Отъ множества пороговъ по рѣкамъ, онѣ не судоходны, но бревна и плапки спускаются, хотя не безъ трудовъ, по большимъ рѣкамъ съ мѣстъ, обилующихъ лѣсами, во внутренней части губерніи. Рыболовство незначительно.

4) *Рѣка Лаппо* принимаетъ начало изъ озера Сапсаламби (въ Куортанескомъ приходѣ), до озера Алаво течетъ подъ названіемъ рѣчки Пахаіоки, далѣе принимая названіе рѣчки Ілліоки проходитъ чрезъ озерцо Кухаламби и впадаетъ въ озеро Куортане, откуда настоящая Лаппоская рѣка изливается чрезъ порогъ Типпинкальма, разстояніемъ отъ вышепомянутаго озерца Сапсаламби около 55 верстъ. Потомъ рѣка Лаппо течетъ чрезъ приходы Лаппо и Ню-Карлебю и впадаетъ, пройдя отъ озера Куортане $102^1/_2$ версты, у Ню-Карлебюской гавани, въ Ботническій заливъ. Ширина сей рѣки составляетъ около 39 саженъ, а глубина отъ $2^1/_2$ аршинъ до $5^1/_2$ саженъ. Она покрывается льдомъ обыкновенно въ половинѣ ноября и вскрывается въ половинѣ апрѣля. По причинѣ пороговъ, рѣка судоходна для лодокъ только отъ кирки Лаппо до капеллы

Алахермя, на пространствѣ около 40 верстъ. Мосты построены: 1 у города Ню-Карлебю на каменныхъ простѣнкахъ, 2) у кирки Лаппо деревянный, 3) длинный мостъ у деревни Руспи, въ недальнемъ разстояніи отъ кирки Куортане, 4) чрезъ порогъ Сарвикка, у почтовой станціи того же названія, состоящей въ Куортанескомъ приходѣ и 5) чрезъ проливъ Алаво-Сальми, у кирки Куортане, на дорогѣ, идущей въ кирку Кейру. Въ капеллахъ Алахермя и Илихермя перевозятъ на паромахъ.

5) *Рѣка Стуркюро*, именуемая, въ кирхшпилѣ Ильмола, рѣчкою Ильмола, имѣетъ свое начало въ капелланствахъ Каухаіоки и Яласъерви и, протекши около 180 верстъ, изливаетъ свои воды въ Ботническій заливъ, у деревни Эверъ-Ханкмо капелланства Квефлаксъ; ширина сей рѣки составляетъ около 70 саженъ, глубина отъ 6 футъ до $5^1/_2$ саженъ; близь устья имѣетъ высокіе и крутые берега и значительное число пороговъ. У кирки Лилькюро, на большой почтовой дорогѣ, устроенъ прочный мостъ, длиною въ $68^1/_2$ саженъ. У станціи Кауконенъ, близь капеллы Илистаро, въ Стуркюроскомъ приходѣ, устроенъ для переправы удобный паромъ. Средняя почтовая дорога въ капелланствѣ Илистаро ежегодно наводняется на пространствѣ $12^1/_2$ верстъ, чрезъ что коммуникація въ теченіе 2 или 3 недѣль прекращается. По сей причинѣ сдѣлано представленіе о перемѣнѣ направленія этой дороги.

Нясіярвиская водяная система.

Эта водяная система составляется преимущественно изъ множества большихъ и малыхъ озеръ, соединенныхъ посредствомъ рѣчекъ пороговъ и проливовъ, и вмѣщается въ бассейнѣ, состоящемъ въ капелланствахъ Этцери и Вирдойсъ, находящихся въ части кирхшпиля Руовеси и въ Кейрускомъ приходѣ. Вся система состоитъ изъ трехъ рукавовъ.

Первый рукавъ вытекаетъ изъ горъ, при ключѣ Ливоплехдетъ, въ самой сѣверной части каппеланства Этцери и образуетъ озеро Этцеринселькя, потомъ течетъ чрезъ озера: Хангавеси, Сулувеси, Ніемисвеси, Перенде, Вехкаерви, Кахилаерви и Вемвеси въ озеро Тойвеси и оттуда далѣе чрезъ Херрайскій порогъ (гдѣ построенъ мостъ при гейматѣ Херрапенъ) до озера Васкивеси, потомъ въ озеро Висувеси, откуда чрезъ быстро-текущій узкій проливъ Ярко, (надъ которымъ также устроенъ мостъ, на самой границѣ между Вазаскою и Абоскою губерніями), впадаетъ въ озера Тарьяне и Руовеси, и наконецъ чрезъ пороги: Кауту и Мурале въ большое озеро Нясіерви,

при которомъ лежитъ г. Таммерфорсъ. Вся длина теченія сего рукава, съ начала онаго отъ Манселькe, при ключѣ Ливонлехдетъ, до пролива Ярко, полагается около 100 верстъ. Чрезъ произведенныя очищенія въ порогахъ Кауту и Мурале, открыто водное сообщеніе отъ порога Херрайсъ до города Таммерфорса, на разстояніи 120 верстъ.

Второй рукавъ начинается съ озера Ліэсь-Ерви, въ Кейрускомъ приходѣ, протекаетъ на разстояніи 50 верстъ чрезъ озера Пихлаявеси, Саммалисто, Рейникко и Вирнкоски въ озера Урайсъ, изливается въ вышепомянутое Тарьяпеское же озеро, въ Руовеспскомъ приходѣ. Хотя сія страна по всѣмъ направленіямъ покрыта большими и малыми озерами, но эти озера не благопріятствуютъ настоящей водяной каммуникаціи, ибо пороги и мелкія рѣчки, соединяющія большую часть водоемовъ, не судоходны.

Третій рукавъ, принадлежащій къ этой водяной системѣ, состоитъ изъ многочисленныхъ озеръ Кейрускаго прихода, которыя изливаютъ воды свои посредствомъ рѣчекъ въ озеро Кейруселькe. Воды озера Кейруселькe истекаютъ, чрезъ очищенный порогъ Мянтя, въ озеро Куоровеси и далѣе чрезъ пороги Меланенъ и Фильпула въ озеро Руовеси, откуда вся соединенная тамъ масса водъ, какъ выше означено, изливается чрезъ пороги Кауту и Муроле, въ озеро Пясіерви. Разстояніе отъ начала Кайрускихъ озеръ до порога Мянтя, полагается въ 80 верстъ.

Пейпеская водяная система.

Подобно предыдущей, сія система водъ составляется изъ многочисленныхъ, частію малыхъ, частію большихъ озеръ, соединенныхъ порогами. Она занимаетъ весь Лаукаскій уѣздъ, въ которомъ находится сѣверная, незначительная, часть Пейпескаго большаго озера и можетъ быть раздѣлена на четыре различныя отрасли, которыя соединяются въ Лаукаскомъ приходѣ, а именно:

Первая, выходящая изъ озера Кюерви, на разстояніи 5 верстъ отъ хребта Манселькe, у границы между приходами Гамла-Карлебю и Сааріерви, проходитъ чрезъ озера: Кимпиги, Пяерви, Каранга, Кальмара, Махлу, Сааріерви, Суммапенъ и Параерви, находящіяся въ Сааріервиском приходѣ и впадаетъ въ рѣку Куапама въ Лаукаскомъ кирхшпилѣ.

Вторая, имѣющая свое начало при Манселькe, у границы кирхшпиля Лохтео, протекаетъ чрезъ Кивіервиское капелланство и Вита-

саарійскій приходъ, образуетъ озера: Кивіерви, Пудасъ-Ерви, Сювіерви, Вуосъ-Ерви и Муруе, и изливается въ большое озеро Кейттеля.

Третья, идущая отъ границы кирхшпиля Калаіоки Улеаборгской губерніи и протекающая чрезъ озера Мурасъ-Ерве и Альваерви въ капелланствѣ Пихтипудасъ и озеро Калимаерви, въ Витасаарійскомъ приходѣ, впадаетъ въ вышепомянутое большое озеро Кейттеля.

Этѣ двѣ послѣднія отрасли вмѣстѣ продолжаютъ свое теченіе между приходами Витасаари, Вазаской, и Рауталамби Куопіоской губерніи и впадаютъ чрезъ пороги Меммиикоски и Эпекоска въ вышеозначенную же рѣку Кухмала, откуда всѣ этѣ три отрасли, составляющія одну водяную систему, впадаютъ чрезъ пороги Левіэкоски и Капекоски въ озеро Ваатаіа и далѣе, чрезъ порогъ Кусанкоски, въ озеро Саравеси.

Четвертая, идущая изъ большаго озера Кюпсивеси, лежащаго въ кирхшпилѣ Рауталамби Куопіоской губерніи, изливается сперва, чрезъ порогъ Симона, въ Кусивоси и потомъ чрезъ порогъ Тарвала, равномѣрно въ вышеозначенное озеро Саравеси.

Масса водъ всѣхъ четырехъ отраслей продолжаетъ свое теченіе чрезъ порогъ Кухмикоски въ озеро Леппявеси, и впадаетъ наконецъ чрезъ порогъ Хапакоски, въ большое озеро Пейене. Разстояніе отъ Пейене до озера Кюерви составляетъ 142½ версты, до границы кирхшпиля Лохтео 187½ верстъ, до границы кирхшпиля Калаіоки 167½ верстъ и до кирхшпиля Рауталамби 45 верстъ.

Извѣстныхъ бродовъ не имѣется, но существуютъ мосты на главныхъ дорогахъ, а именно: 1) у верхняго конца озера Кимиги, 2) между озерами Карстула и Пиерви, 3) чрезъ проливъ Палавасальми у главной кирки Сааріерви, 4) чрезъ рѣчку Суоіоки близъ геймата Метеля, въ деревнѣ Паараерви, всѣ въ Сааріервискомъ кирхшпилѣ, 5) чрезъ Кюменкоки въ Витасаріесскомъ кирхшпилѣ и 6) чрезъ проливъ Капеисальми, нѣсколько ниже порога Капекоски въ Лаукаскомъ приходѣ, длиною въ 97 саженъ. Вмѣсто сего послѣдняго предположено построить новый мостъ, чрезъ порогъ Кусасъ, длиною отъ 26 до 28 саженъ.

Чрезъ проливъ Вуотенсальми, въ 4 верстахъ ниже порога Кухаикоски, въ Лаукаскомъ кирхшпилѣ, производится сообщеніе по дорогѣ, идущей въ Кангасніемискій приходъ С. Михельской губерніи, посредствомъ парома.

Какъ для пониженія поверхности воды, такъ и для открытія чрезъ Лаукаскій приходъ, судоходства для лодокъ, требующихъ глу-

бины въ 5 футовъ, приступлено въ означенномъ кирхшпилѣ къ очищенію пороговъ, простирающихся отъ порога Хапакоски до порога Капекоски включительно.

Когда порогъ Энекоске будетъ очищенъ, то озера кирхшпиля Витасаари соединятся съ озеромъ Пейене, чрезъ что внутреннее сообщеніе получитъ значительное облегченіе. Нынѣ, по Витасаарискимъ водамъ безпрепятственно проходятъ на большихъ лодкахъ отъ Витасаариской кирки до начала порога Энекоски, на разстояніи $63\frac{3}{4}$ верстъ и отъ той же кирки до самой сѣверной точки озера Кейтеля, около 20 верстъ.

Озера.

Вазаская губернія покрыта безчисленнымъ множествомъ большихъ и малыхъ озеръ, замѣчательнѣйшія изъ коихъ означены въ слѣдующей таблицѣ:

Приходы или кирхшпили.	Названіе озеръ.	Длина въ верстахъ.	Ширина въ верстахъ.	Примѣчаніе.
Средне-Корсгольмск. уѣзда.				
Лохтеоскаго	Лестіерви . . .	15	10	Берега имѣетъ плоскіе, грунтъ песчаный, глубину отъ 4 до 6 футовъ.
Кельвіоскаго	Уллава	$11\frac{1}{2}$	$6\frac{1}{4}$	Глубина отъ $8\frac{3}{4}$ до $17\frac{1}{2}$ футовъ.
Южно-Корсгольмскаго уѣзда.				
Лейхеласк.	Юрва	$10\frac{1}{2}$	$2\frac{1}{2}$	Глубиною до 8 футовъ, по большой части осушено, берега травянистые и грунтъ дна иловатый.
Куортанескаго уѣзда.				
Лаппаервиск.	Лаппаерви . . .	25	$12\frac{1}{2}$	Берега большею частію обитаемы и обработаны.

				Рыбная ловля производится для домашн. употреблен.
Лаппаервиск.	Эвіерви	10	10	Глубина отъ 2 до 4 саженъ.
Куортанеск.	Куортане	10	$2^1/_2$	Глубина отъ 2 до 8 саженъ.
Кейрускаго	Кейрусселькя . .	30	10	Имѣетъ отъ 2 до 7 саженъ глубины.
Части Руовесинкаго. Въ капелланств. Этцери . . .	Этцериселькя .	35	10	Отъ 2 до 8 саженъ глубины.
Части Руовесинкаго. Въ капелланс. Вирдойсъ . .	Тойвеси	15	10	Глубину имѣетъ отъ $2^1/_2$ до $12^1/_2$ саженъ.
	Васкивеси . . .	15	5	Глубины отъ 2 до 5 саженъ.
	Тарьяне	«	»	Только часть сего озера лежитъ въ Куортанескомъ уѣздѣ и составляетъ заливъ озера Руовели.
Лаукаскаго уѣзда.				
Сааріервиск.	Кюерви	«	«	Сред. длина сихъ озеръ составляетъ отъ $12^1/_2$ до 15 верстъ, а ширина отъ $7^1/_2$ до 10 верстъ. Берега оныхъ частію каменисты и частію болотисты, грунтъ дна песчаный и глинист. Нѣкоторыя изъ сихъ озеръ содер. въ себѣ чугунъ.
—	Ияерви	«	«	
—	Сааріерви . . .	«	«	
—	Пюхаерви . . .	«	«	
Витасаарійск.	Кейттеля . . .	90	15 — 20	Глубина отъ $12^1/_2$ до $16^2/_3$ саженъ.
—	Колимаерви . .	30	$7^1/_2$—10	Глубина 14 саженъ.
—	Альваерви . . .	20	5 — $7^1/_2$	Глубина отъ 6 до до 8 саженъ.
—	Мурасъерви . .	15	5	Глубина отъ 4 до 6 саженъ.
—	Муруе	10	5	Имѣетъ отъ 18 до 27 футовъ глубины.

Витасаарійск.	Вуосъерви . . .	12½	5	Глубина отъ 18 до 27 футовъ.
—	Кивіерви	50	7½—10	Отъ 6 до 8 саженъ глуб. Грунтъ дна въ сихъ озерахъ состоитъ большею частію изъ песку, а берега каменисты. Рыболовство иногда довольно значительно.
Лаукаскаго .	Пейене	«	«	Сѣверный конецъ сего озера простирается по сему кирхшпилю, на разст. около 10 верстъ.
—	Липпявеси . . .	35	7½	Глубина отъ 4 до 6 саженъ.
Лаукаскаго .	Ліевестуори . .	15	7½	Глубина отъ 4 до 6 саженъ.
	Кусивеси . . .	15	7½	
	Ураненъ. . . .	12½	5	Это озеро лежитъ у границы кирхшпиля Рауталамби Куопіоской губ. и простирается больш. частію по сему кирхшпилю. Глубина составляетъ около 6 саж.

Примѣчаніе. Кромѣ исчисленныхъ выше водъ, находятся въ Вазаской губерніи еще минеральныя воды и цѣлебные ключи, а именно:

Въ Южномъ-Корогольмскомъ уѣздѣ, при г. Вазѣ, два и при г. Кристинестадѣ одинъ; въ Средне-Корсгольмскомъ уѣздѣ при г. Ню-Карлебю одинъ; въ Сѣверо-Корсгольмскомъ уѣздѣ, въ 2 верстахъ къ сѣверу отъ кирки Лохтео одинъ ключь, который однако небылъ еще употребляемъ.

Сѣрный ключь въ Лаускомъ уѣздѣ у геймата Верматсаари, въ 5 верстахъ отъ кирки Витасаари.

Болота.

Болота, частію покрытыя лѣсомъ и кустарникомъ, частію открытыя и ровныя, находятся во всѣхъ приходахъ и онѣ такъ многочисленны, что поименованіе ихъ почти невозможно. Нѣкоторыя изъ нихъ имѣютъ отъ 450 до 900 десятинъ и болѣе, и вообще непроходимы, исключая тѣхъ мѣстъ, гдѣ съ большими издержками устроены чрезъ нихъ дороги. Прочія болота проходимы только для пѣшеходовъ, по тропинкамъ и для туземныхъ повозокъ.

Сухопутныя сообщенія.

Почтовыя и всѣ важнѣйшія дороги содержатся въ исправности, подъ надзоромъ коронныхъ чиновниковъ, и во всякое время года удобны для слѣдованія войскъ и перевозки тяжестей. Проселочныя же между деревнями не вездѣ удобны для большихъ повозокъ.

Главнѣйшіе пути, удобные для слѣдованія войскъ и перевозки тяжестей, суть слѣдующія почтовыя и торговыя дороги.

Почтовыя дороги.

1) Большая береговая почтовая дорога, шириною въ $8^3/_4$ аршинъ отъ г. Або чрезъ города: Вазу, Ню-Карлебю и Гамла-Карлебю въ г. Улеаборгъ.

2) Средняя почтовая дорога въ $7^1/_2$ аршинъ ширины отъ Вазы до г. Куопіо, отдѣляется отъ дороги № 1, при станціи Тобю. Этой дорогѣ предположено дать другое направленіе въ кирхшпилѣ Лаукасъ, и вмѣсто нынѣшняго моста, чрезъ порогъ Капекоски, будетъ устроенъ другой мостъ, чрезъ порогъ Кусасъ, нѣсколько къ югу отъ перваго, почему дорога отъ геймата Хаукала будетъ проложена сперва къ порогу Кусасъ, а оттуда къ горѣ Коркіакоски, гдѣ она опять соединяется со старою дорогою.

3) Средняя почтовая дорога, отдѣляющаяся отъ дороги № 2 у песчаной равнины, называемой Хирваскангасъ (въ Лаукасскомъ кирхшпилѣ) и ведущая чрезъ весьма гористую мѣстность до города Ювескюля и далѣе въ г. Тавастгусъ. Сія дорога обращена въ проселочную, а на мѣсто ея будетъ устроена новая дорога, въ $7^1/_4$ аршинъ ширины, отъ геймата Керкисъ близъ Кусасскаго порога чрезъ Лаукасскую кирку, откуда уже существуетъ малая дорога до г. Ювескюля.

Торговыя дороги.

4) Отъ кирки Лапфіердъ, на пути № 1, боковая дорога въ $7^1/_2$ аршинъ ширины, къ станціи Кауконенъ, на дорогѣ № 2 лежащей.

5) Отъ деревни Пильдоніеми дорога въ 5 аршинъ ширины, чрезъ капеллу Нурмо, къ киркѣ Лаппо, на дорогу № 2.

6) Отъ капеллы Каухаіоки, на дорогѣ № 4, идетъ такъ называемая Тавастмоская дорога, проходящая страну весьма малонаселенную и ведетъ въ кирхшпиль Икалисъ, Абоской губерніи.

7) Отъ кирки Лаппо дорога, шириною въ $7^1/_2$ аршинъ, чрезъ станцію Ютасъ, выходитъ на дорогу № 1 и далѣе идетъ до города Пю-Карлебю.

8) Отъ станціи Сальми на пути № 2 дорога въ $7^1/_2$ аршинъ ширины отходитъ въ г. Таммерфорсъ Абоской губерніи.

9) Отъ кирки Куортане идетъ дорога въ г. Ювескюля, на дорогѣ № 3.

10) Отъ г. Гамла-Карлебю дорога, шириною въ 5 аршинъ, идетъ до станціи Линдулаксъ на дорогѣ № 2.

11) Дорога отъ кирки Перпесъ № 1 идетъ вдоль морскаго берега до станціи Тюбю, гдѣ выходитъ на большую почтову дорогу № 1.

12) Отъ капеллы Каухаіоки на дорогѣ № 4, дорога отъ 5 до $6^2/_3$ аршинъ ширины, идетъ до кирки Перпесъ, лежащей на дорогѣ № 1.

13) Отъ станціи Крока дорога, шириною отъ 5 до $6^2/_3$ аршинъ, направляется чрезъ деревню Мертмаркъ, въ деревню Чекъ кирхшпиля Лапфіердъ а далѣе по дорогѣ № 1 въ г. Кристинестадъ.

14) Отъ кирки Лапфіердъ, на дорогѣ № 1, чрезъ капеллу Стуро, дорога, имѣющая ширины 5 аршинъ идетъ въ капеллу Кангапля въ кирхшпилѣ Икалисъ, Абоской губерніи.

15) Отъ кирки Лапфіердъ идетъ дорога до $6^2/_3$ аршинъ ширины, въ г. Кристинестадъ и оттуда къ сѣверу на дорогу № 1.

16) Въ кирхшпилѣ Педерсъ-э, на дорогѣ № 1, близъ станціи Крокпесъ, отдѣляется дорога въ 5 аршинъ ширины, которая ведетъ чрезъ капеллу Эссе, до кирки Лаппаерви, и далѣе по западному берегу Лаппаервискаго озера, въ капелланство Алаерви, на дорогу № 2.

17) Отъ деревни Сейняіоки, лежащей на дорогѣ № 5 въ кирхшпилѣ Ильмола, идетъ дорога, шириною въ 5 аршинъ, до капеллы Перясейняіоки, а оттуда, имѣя $7^1/_2$ аршинъ ширины, до кирки Куортане на дорогу № 8.

18) Кронобюская малая или кирхшпильная дорога, въ 5 аршинъ ширины, отъ дороги № 1 ведетъ на дорогу № 10 и оттоль въ капеллу Теріерви.

19) Въ кирхшпилѣ Кельвіо отъ пути № 1 отдѣляются двѣ

кирхшпильныя дороги шириною въ 5 аршинъ, которыя, соединясь у кирки Кельвіо, идутъ въ капел. Уллалу и далѣе до озера Аллаваерви.

20) Отъ кирки Лохтео, на дорогѣ № 1, кирхшпильная дорога, въ 5 аршинъ ширины, идетъ чрезъ капеллы Иликаннусъ и Тохоламми въ капеллу Лестіерви и далѣе до границы кирхшпиля Виттасаари.

21) Съ пути № 1, въ кирхшпилѣ Педерсъ-э, малая дорога въ 5 аршинъ ширины отдѣляется, чрезъ капеллу Пурмо, до капеллы Кортесъ-ерви и оттуда, идетъ проселочная дорога, выходящая на дорогу № 16, въ кирхшпилѣ Лаппаерви.

22) Дорога шириною въ $6^2/_3$ аршинъ чрезъ кирхшпиль Виттасаари до кирки Калаіоки, находящейся на дорогѣ № 1 въ Улеаборгской губерніи.

23) Отъ Вихтасильдаскаго моста, на нынѣшней малой дорогѣ № 3, между городомъ Ювескюля и Лаукасскою киркою, чрезъ проливъ Вуотенсальми ведетъ дорога въ кирхшпиль Кангасніеми с. Михельской губерніи.

24) Отъ кирки Пертесь, на дорогѣ № 1, въ городъ Каскъ-э.

25) Отъ города Вазы въ деревню Искмо, гдѣ обыкновенно переправляются въ капеллу Реплотъ, находящуюся на островѣ того же названія.

26) Отъ деревни Вейкарсъ, на дорогѣ № 1, до капеллы Квефлаксъ, къ сѣверу отъ г. Вазы.

27) Отъ кирки Веро, на дорогѣ № 1, въ капеллу Максмо.

28) Отъ станціи Сундбю на дорогѣ № 1 до города Якобстада.

29) Отъ капеллы Пертомъ, на дорогѣ № 1 чрезъ кирхшпиль Пертесъ въ капеллу Петалаксъ.

30) Отъ кирки Малаксъ, на дорогѣ № 11, на дорогу № 1.

31) Отъ капеллы Сольфъ до большой почтовой дороги № 1.

32) Отъ капеллы Лехтимяки до деревни Алаервіобю, на дорогѣ № 2.

33) Дорога шириною $7^1/_2$ аршинъ отъ капеллы Сойни до кирки Алаерви.

34) Строющаяся дорога отъ капеллы Мульдіа до кирки Кейру на дорогѣ № 9.

35) Строющаяся дорога отъ капеллы Куйвасмяки, или Петяевеси, въ кирхшпиль Емоя, Тавастгуской губерніи.

36) Въ кирхшпилѣ Пильмола отъ капеллы Курикка, на дорогѣ № 4, въ капеллу Яласъ-Ерви и далѣе до границы Абоской губерніи.

37) Отъ кирки Лайхела, на дорогѣ № 2, до капеллы Юрва въ

кирхшпилѣ Лайхола и далѣе до кирки Эстермаркъ на дорогу № 12.

38) Отъ кирки Лилькюро, лежащей на большой почтовой дорогѣ № 1, на дорогу № 2.

39) Отъ капеллы Юрва къ сѣверу на большую, береговую почтовую дорогу.

Таблица, показывающая разстояніе въ верстахъ малыхъ городовъ и кирхшпилей отъ губернскаго города Вазы, равно городовъ и кирхшпилей между собою, прилагается подъ № 2. Таблица эта составлена не по однимъ только почтовымъ дорогамъ, но также по большимъ среднимъ и удобопроѣзжимъ.

Естественныя произведенія.

Изъ естественныхъ произведеній замѣчательны: рожь, ячмень, овесъ, кортофель, ленъ, пенька, горохъ, хмѣль, капуста, рѣпа и прочія огородныя овощи; на лугахъ растетъ клеверъ, щавель и разныя другія травы; а на берегахъ залива и при мелководныхъ озерахъ произрастаетъ въ изобиліи тростникъ, который употребляется на прокормленіе скота. Отъ скотоводства получается: масло, сыръ, сало, мясо, жиръ, кожи и шерсть. Изъ лѣсныхъ произведеній главныя: суть смола, планки, доски, бревна, мачты, жерди, дрань, дрова, канифоль, терпентинъ, поташъ, селитра и голландская сажа. Изъ звѣрей обитаютъ въ лѣсахъ: медвѣди, волки, рыси, лисицы, бѣлки, зайцы и проч. Въ заливахъ водятся тюлени, лососи, сельди, стремлинги, окуни, щуки, налимы, угри, сиги, судаки, лещи и разнаго рода мелкія рыбы. Изъ птицъ встрѣчаются преимущественно глухари, тетерева и рябчики, кромѣ разныхъ водяныхъ птицъ и мелкой лѣсной дичи.

Климатъ.

Климатъ вообще здоровый и хотя подвергается частымъ измѣненіямъ въ температурѣ, въ особенности при болотныхъ и сырыхъ мѣстахъ, и бываетъ иногда вреденъ для непривычнаго къ суровому сѣверу, но на здоровье туземцевъ не замѣтно значительнаго вліянія онаго. Величайшій холодъ бываетъ въ генварѣ, февралѣ и частію въ мартѣ мѣсяцахъ и достигаетъ, днемъ до 28, а ночью до 35° реомюра; а теплота наиболѣе ощутительна въ концѣ апрѣля, въ іюнѣ, іюлѣ и до начала августа; высшее состояніе жара показываетъ въ тѣни до 30° реомюра. Вѣтры большею частію бываютъ не постоян-

ные и временами сильные. Дожди и туманы являются часто и продолжаются съ неровными промежутками; хорошая погода зависитъ частію отъ вліянія атмосферы. Въ концѣ ноября, или декабря мѣсяца выпадаетъ снѣгъ, и остается до апрѣля; сильнѣйшіе же снѣга и вьюги бываютъ въ генварѣ и февралѣ. Снѣгъ начинаетъ таять въ концѣ марта и изчезаетъ въ апрѣлѣ.

Рѣки и озера замерзаютъ обыкновенно въ декабрѣ, время ихъ замерзанія болѣе зависитъ отъ ранняго, или поздняго наступленія холода; а вскрываются въ половинѣ мая мѣсяца.

III. ЖИТЕЛИ.

1) Общее число.

Народонаселеніе въ Вазаской губерніи, по спискамъ за 1849 годъ, простирается:

Мужескаго пола до . . .	117,700	человѣкъ
Женскаго — —. . . .	124,200	—
Всего . . .	241,900	человѣкъ

2) Племена, нравы и очерки быта.

Эта статья подробно описана въ военно-статистическомъ описаніи Абоско-Біернеборгской губерніи.

Жители прибрежныхъ частей губерніи принадлежатъ къ поселившемуся здѣсь, въ половинѣ XII-го столѣтія, шведскому племени, которое вытѣснило туземцевъ (принадлежавшихъ къ племени финскому) далѣе въ внутренность края.

Жители вообще миролюбивы, преданы правительству, послушны и исполняютъ безъ прекословія все предписываемое закономъ и коронным начальствомъ. Народная нравственность, въ особенности въ теченіи послѣднихъ 30 и 40 лѣтъ, значительно улучшилась противъ прежняго, и хотя нынѣ безпорядки и буйства иногда бываютъ между молодыми людьми, но добрый характеръ видимо распространяется почти по всей Эстерботніи, подъ неусыпнымъ назиданіемъ духовенства и надзоромъ коронныхъ чиновъ. Жители, принимая нынѣ болѣе осѣдлости, занимаются полевыми работами и разными ремеслами.

3) Жители по званіямъ.

Число жителей въ губерніи, по званіямъ, означено въ таблицѣ подъ № 3.

4) Движеніе народонаселенія.

Народонаселеніе умножились въ продолженіи послѣднихъ пяти лѣтъ на 19,509 человѣкъ.

Число родившихся и умершихъ, и число браковъ, въ1848 году, означено въ слѣдующей таблицѣ.

Въ городахъ и уѣздахъ.	Число родившихся. Муж.	Жен.	Всего.	Число умершихъ. Муж.	Жен.	Всего.	Число брак.
Въ городахъ . .	188	183	371	198	141	339	111
— уѣздахъ .	5,488	5,363	10,851	3,015	2,715	5,730	2.332
Всего .	5,676	5,546	11.222	3,213	2,856	6,069	2,443

Въ числѣ родившихся, въ томъ же году, было незаконно-рожденныхъ: въ городахъ 35, а въ уѣздахъ 405, всего 540.

Въ разныя времена появлялись: кровавый поносъ, нервная горячка, красуха и коклюшъ; между дѣтьми показывались: корь, коклюшъ и красуха; однакожъ болѣзни сіи не причинили особенной смертности. Холеры во все не было въ губерніи.

5) Размѣщеніе жителей.

Названіе городовъ.	Городскихъ. Число домовъ вообще.	Изъ нихъ. Камен.	Дерев.	Сельскихъ.
Въ Вазѣ	264	3	261	
— Гамла Карлебю. . .	254	3	251	Деревень . 501
— Якобстадѣ . . .	186	2	181	Гейматовъ. (*)
— Ню-Карлебю . . .	127	»	127	11972 Въ коихъ
— Кристинестадѣ . . .	209	»	209	всего дворовъ
— Каскъ-э	145	»	145	15,795.
— Ювескюля . . .	68	»	68	
Итого.	1,250	8	1,242	

Мѣста, освобожденныя отъ воинскаго постоя, суть: въ городахъ общественныя дома и дома дворянства и духовенства: въ уѣздахъ: собственныя дворянскія имѣнія, называемыя Säteri och frälse, казенныя

(*) *Примѣчаніе.* Гейматомъ называются крестьянское селеніе, опредѣленной закономъ величины, и причисленное всегда, къ какой нибудь деревнѣ, хотя и отдаленной. Таковой геймать можетъ быть раздѣленъ на нѣсколько дворовъ.

милиціонныя боштели, боштели духовенства, гастгеберы или почтовыя станціи, имѣнія пендемановъ, или членовъ лагманскаго и герадскаго судовъ, имѣнія тюремщиковъ и церковныхъ старшинъ.

IV. ПРОМЫШЛЕННОСТЬ.

1) Взглядъ на направленіе промышленности.

Главнѣйшая промышленность въ губерніи состоитъ: въ торгѣ лѣсными издѣліями и вываріваніи смолы, селитры, и поташа; именно въ 1844 году вывезено 113,325 бочекъ жидкой смолы, 3,789 бочекъ смолы въ твердомъ видѣ, 7,031¼ лисфунтовъ поташа и 29,718¼ дюжинъ плапокъ и досокъ.

Въ 1848 году вывезено изъ Вазаской губерніи:

Обыкновенныхъ досокъ	2,321	дюжина
Планковыхъ досокъ	13,605	—
Стропильныхъ брусьевъ	2,500	—
Балокъ	1,600	штукъ
Лопатъ	2,506	дюжинъ
Дровъ	1,011	саженъ
Смолы	2,146	бочекъ
Дегтя	84,121	—
Поташу	5,772	лисфунта

Сельское хозяйство, промыслы и ремесла.

Вообще о состояніи промышленности въ Вазаской губерніи можно сказать, что она находится въ весьма удовлетворительномъ состояніи. Ни одна отрасль промышленности, возможная по мѣстнымъ обстоятельствамъ не упущена изъ виду, мореплаваніе, фабрики и разные заводы, доставляютъ жителямъ средства, какъ къ пріобрѣтенію, такъ и сбыту товаровъ; приносимая отъ торговли выгода достаточна для пропитанія народа, обитающаго въ суровомъ сѣверномъ климатѣ, въ случаѣ неурожайнаго года.

Земледѣліе.

Земледѣліе составляетъ главнѣйшіе занятіе и важнѣйшую промышленность жителей губерніи. Обработываніе и удобреніе болотистыхъ и низменныхъ мѣстъ, годъ отъ году болѣе распространяется. Пожоги еще въ употребленіи въ нѣкоторыхъ кирхшпиляхъ, ле-

жащихъ къ востоку отъ хребта Мансельке, гдѣ холмистое мѣстоположеніе и изобиліе въ лѣсахъ до нынѣ препятствовали введенію другаго рода земледѣлія. Почва земли Вазаской губерніи большею частію глинисто-песчаная, кромѣ восточныхъ частей губерніи, гдѣ она большею частію песчана и болотиста.

Такъ называемая Вазаская сѣмянная рожь славится добротою.

Сѣютъ обыкновенно рожь, ячмень и весьма мало овса. Картофель, ленъ и конопля произрастаютъ успѣшно. Плодороднѣйшіе кирхшпили суть: Лилькюро, Стуркюро, Лайкела и Пильмола; въ послѣднемъ изъ нихъ обработываніе болотъ сдѣлало самые большіе успѣхи.

Цѣны на мѣстѣ:

Четверть ржи	отъ 4 до 5 руб. серебромъ	
— ячменя	— 3 — 4 —	—
— овса	— 2 — 3 —	—
— полеваго гороху . . .	— 4 — 5 —	—
Ведро горячаго вина (водки) . .	— 1 руб. 50 коп.	—

Плата рабочимъ условная, но не болѣе 40 коп. серебромъ, а съ лошадью, 60 коп. серебромъ въ сутки.

Хлѣбъ въ хорошіе урожаи бываетъ достаточенъ для губерніи и даже его продаютъ въ Швецію; въ случаѣ же недостатка доставляется изъ С. Петербурга, Лифляндіи и Эстляндіи; провозъ стоитъ за бочку отъ 75 коп. до 1 руб. 60 коп. серебромъ и зависитъ отъ того въ какое время бываетъ транспортировка.

Въ случаѣ, если жителямъ недостаточно хлѣба, то правительство выдаетъ, имъ заимообразно, или продаетъ изъ своихъ запасныхъ магазиновъ.

Въ запасныхъ магазинахъ гражданскаго вѣдомства Вазаской губерніи, состояло на лицо провіанта къ 1 сентября 1849 года:

Ржи	25,052 бочекъ
Ячменя . . .	17,263 —
Овса	69 —

Кромѣ того, каждый приходъ имѣетъ также ссудные провіантскіе магазины; въ нихъ состояло на лицо къ 1 сентября 1849 года:

Ржи	5,359 бочекъ
Ячменя . . .	3,959 —
Овса . . .	14 —

Слѣдующая таблица показываетъ посѣвъ и урожай озимаго и яроваго.

Въ уѣздахъ.	Среднимъ числомъ въ годъ. Посѣвъ. Четвертей.			Урожай. Четвертей.		
	Ржи.	Ячменя.	Овса.	Ржи.	Ячменя.	Овса.
Южно-Коргольмскій.	6,060	4,847	134	32,012	25,400	598
Средне-Коргольмскій.	5,592	4,031	336	31,912	20,629	2,131
Сѣверо-Коргольмскій.	4,232	5,984	2	19,640	23,572	13
Куортанскій . . .	2,866	1,923	177	16,704	7,610	788
Лаукасскій . . .	2,031	1,082	215	27,671	13,482	847
Итого . .	20,781	17,867	804	127,939	88,693	4,377

Вазаская губернія платитъ ежегодно около 141,772 руб. серебромъ поземельной подати.

Слѣдующая таблица показываетъ посѣвъ и урожай льна и конопли.

Уѣзды.	Посѣвъ. Бочекъ.		Урожай. Лисфунтовъ.	
	Льна.	Конопли.	Льна.	Конопли.
Въ Южно-Коргольскомъ . .	220	3,200	13,200	28,800
— Средне-Коргольмскомъ .	88	422	1,135	4,505
— Сѣверо-Коргольмскомъ .	42	100	500	1,000
— Куортанскомъ	180	600	4,900	6,800
— Лаукасскомъ	400	810	12,000	12,150
Всего . .	930	5,132	31,735	53,255

Вообще считается что въ южной части губерніи получается отъ одной бочки льнянаго сѣмени, 30 лисфунтовъ льна, а въ сѣверной части половина этаго количества; отъ одной бочки конопляного сѣмени получается обыкновенно 15 лисфунтовъ конопли.

Цѣна на мѣстѣ:

Пудъ льна . . . 2 руб. 30 коп. серебромъ.
— конопли . . 1 — 75 — —

Примѣчаніе: 1 бочка составляетъ 6 четверпковъ $6^1/_5$ гарнцовъ.
1 лисфунтъ составляетъ $^1/_2$ пуда.

Для улучшенія сельскаго хозяйства, учреждена съ недавняго времени, на казенной дачѣ Коргольмской, близъ города Вазы, образцовая ферма, гдѣ преподаются наставленія въ хлѣбопашествѣ и луговодствѣ, въ воспитаніи скота и въ лучшемъ приготовленіи льна.

Огородничество.

Изъ огородныхъ овощей произрастаетъ у поселянъ въ изобиліи картофель, также рѣпа, брюква и горохъ, однако въ меньшей сте-

пени и только тамъ, гдѣ почва земли и мѣстоположеніе то допускаютъ. Разведеніе картофеля распространилось особенно въ значительной степени и когда случается недостатокъ въ хлѣбѣ, то жители, смѣшивая картофель съ мукою, дѣлаютъ изъ него хлѣбы.

Садоводство.

Садоводство встрѣчаетъ великія препятствія со стороны климата. Въ сельскомъ быту фруктовыя деревья воспитываются единственно помѣщиками и другими сельскими хозяевами благородныхъ сословій. Сады плодоносныхъ деревьевъ находятся въ не многихъ мѣстахъ, болѣе на югѣ губерніи, гдѣ разведены яблони, вишни, крыжовникъ и смородина.

Луговодство.

Урожай сѣна въ Южно-Корсгольмскомъ уѣздѣ, въ хорошіе годы, простирается до 4,675,500 пудовъ, въ посредственные до 3,117,000 пудовъ, а иногда составляетъ неболѣе 1,558,500 пудовъ; въ Средне-Корсгольмскомъ уѣздѣ до 1,658,600 пудовъ; въ Сѣверо-Корсгольмскомъ уѣздѣ 987,050 пудовъ; въ Куортанскомъ и Лаукаскомъ уѣздахъ урожай сѣна едва покрываетъ мѣстныя потребности.

Сѣнокосъ начинается въ началѣ іюля и продолжается до августа мѣсяца.

Искуственныхъ луговъ весьма мало; цѣну за сѣно съ десятины такихъ луговъ можно положить во 100 руб. сереб., а съ простыхъ луговъ 10 руб. серебромъ; вообще же, въ продажѣ, за пудъ сѣна платится отъ 15 до 25 коп. сереб. и соломы — отъ 9 до 14 коп. серебромъ.

Скотоводство.

Скотоводство производится въ губерніи съ большимъ или меньшихъ успѣхомъ, смотря по достатку жителей, количеству имѣющагося корма и сѣнокосныхъ луговъ, которыхъ въ иныхъ мѣстахъ весьма мало; но распространеніе улучшеннаго скотоводства еще не развилось, а съ учрежденіемъ въ г. Вазѣ образцовой фермы, со временемъ будутъ улучшаться всѣ породы, и откроется болѣе средствъ для пропитанія. Сбытъ скота прежде производился въ Швецію, а нынѣ скотъ, большею частію, продается на мѣстѣ.

Овцеводство.

Не въ лучшемъ же состояніи, по гдѣ учреждены суконныя фабрики, помѣщики уже заводятъ у себя овецъ лучшей иностранной породы. Вообще рогатый скотъ у крестьянъ обыкновенной финской породы; шерсть и кожи употребляются поселянами на домашнія ихъ надобности, и не составляютъ предмета значительной торговли.

Коннозаводство.

До 1847 г. у крестьянъ находилось въ весьма посредственномъ состояніи; но съ 1847 года предлагалось изъ образцовой фермы разсылать по уѣздамъ жеребцовъ хорошей породы.

Слѣдующая таблица показываетъ число лошадей, рогатаго и мелкаго скота въ Вазаской губерніи.

Уѣзды.	Число скота.		
	Лошадей.	Рогатаго.	Мелкаго.
Южно-Корсгольмскій	9,000	40,000	57,000
Средне-Корсгольмскій	4,300	21,300	32,900
Сѣверо-Корсгольмскій	3,586	14,356	27,238
Куортанескій	2,500	7,000	18,800
Лаукасскій	2,776	8,040	5,840
Всего	22,162	90,696	141,778

Среднія цѣны на мѣстѣ:

Быки . . .	отъ	8	до	12	руб.	серебромъ.		
Коровы . . .	—	5	—	8	—	—		
Овцы . . .	—	—	—	—	—	95	коп.	серебромъ.
Свиньи . . .	—	2	—	3	—			
Лошади . . .	—	25	—	35	—			
Пудъ коровьяго масла	отъ	4	до	5	руб.	серебромъ.		
— сала . . .	—	4	—	6	—	—		
— шерсти . .	—	7	—	8	—	—		
— мяса . . .	—	1	—	1	—	50	коп.	серебромъ.

Лѣсоводство.

Строеваго лѣса весьма мало и тотъ находится только въ Лаукаскомъ и Куортанскомъ уѣздахъ, и съ значительнымъ употребленіемъ онаго, нынѣ уменьшается. Прочіе же лѣса употребляются на дрова и гонку смолы, а малые и рѣдкіе лѣса обращаются въ пожоги подъ пахатныя поля.

Лѣсные промыслы.

Жители приходовъ, имѣющіе еще достаточное количество лѣса, если разстояніе городовъ не значительно и дозволяетъ привозъ сухимъ путемъ, сбываютъ въ городахъ жидкую смолу, планки, лѣсъ строевой, поташъ, канифоль, терпентинъ, голландскую сажу и проч.

Состоящіе въ губерніи шесть приморскихъ городовъ производятъ довольно дѣятельную торговлю лѣсными продуктами, доставляемыми изъ близь лежащихъ приходовъ. Низкія цѣны, существовавшія въ послѣдніе годы въ европейскихъ портахъ, на главнѣйшіе, вывозимые изъ сего края, предметы, т. е. жидкую смолу и планки, вмѣстѣ съ невыгодными фрахтами, которые въ иностранныхъ приморскихъ городахъ, предлагались купеческимъ судамъ, и коими они принуждены были довольствоваться, причиняли торгующимъ не маловажныя потери. Въ 1844 году вывозимы были изъ сей губерніи слѣдующія главнѣйшія статьи: жидкой смолы 113,325 бочекъ, смолы пику 3,789 бочекъ, канифоли 70 бочекъ, поташа 7031¼ лисфунтовъ, планокъ и досокъ 29,718¼ дюжинъ, разнаго рода балокъ 19,713 штукъ; мачтовыхъ деревьевъ 78 штукъ, и дровъ, кромѣ вывозимыхъ изъ береговыхъ кирхшпилей аландскими шкиперами и отправляемыхъ въ значительномъ количествѣ поселянами, живущими близь границы Швеціи въ Стокгольмъ.

Въ 1848 году вывезено было изъ Вазаской губерніи: обыкновенныхъ досокъ 2,321 дюжинъ, планковыхъ досокъ 13,605 дюжинъ, стропильныхъ брусьевъ 2,500 дюжинъ, балокъ 1,600 штукъ, лопатъ 2,506 дюжинъ, дровъ 1,011 саженъ, смолы 2,146 бочекъ, дегтя 84,121 бочка и поташу 5,772 лисфунта.

Слѣдующая таблица показываетъ число привиллегированныхъ пильныхъ мельницъ въ губерніи, равно и мѣру ежегоднаго производства ихъ.

Названіе пильныхъ мельницъ.	Въ какихъ уѣздахъ.	Въ какихъ кирхшпиляхъ.	Мѣра производства. Штукъ. Бревенъ.	Дюжинъ. Планковыхъ досокъ.
Серкекоски .	Юж. Корсгольмск.	Ильмола . . .	4,000	«
Кіеппо	Сред. Корсгольм. .	Нюкарлебю . .	«	800
Ковки	— —	Лилькюро . . .	«	110
	Въ Сѣверо-Корсгольмск. уѣздѣ три пильн. мельницы.	. . . . .	«	2,200

Капопикоски.		Витасари . . .	«	3,333	
Исокоски . .		Саріярви . . .	«	1,665	
Вехніа	Лаукасскій	Лаукаски . . .	«	50	
Гапакоски . .		— — . . .	«	840	
Карикkоски .		Куйвасмяки . .	«	1,000	
		Всего .	4,000	9,998	

Во всѣхъ городахъ, при морскомъ берегу лежащихъ, строятся купеческіе корабли. Каждый изъ нихъ среднимъ числомъ, поднимаетъ грузъ въ 95 ластовъ, считая ластъ въ 12 четвертей.

Кромѣ того, сами жители, живущіе на островахъ, въ шкерахъ и по морскимъ берегамъ, строятъ значительное количество меньшихъ судовъ, изъ которыхъ каждое поднимаетъ грузъ въ 5 или болѣе ластовъ. Самыми лучшими въ Финляндіи кораблестроителями считаются мастера изъ Эстерботніи т. е. изъ Вазаской и Улеаборгской губерній. Цѣнность купеческихъ кораблей простирается отъ 3,000 до 6,000, а меньшихъ судовъ отъ 100 до 1,000 рублей серебромъ.

Рыбная ловля.

Преимущественно производится въ кирхшпиляхъ: Мустасаари, Перпесъ и Веро. Ловятся: окунь, лещь, щука, лососина, стремлингъ (салакушка) и корюшка; а у береговъ залива производятъ ловлю тюленей, коихъ жиръ сбывается въ Швецію.

Рыбная промышленность служитъ и для пропитанія жителей и составляетъ важнѣйшую для нихъ часть продовольствія и промышленности.

Цѣна рыбы: за бочку соленой салакушки, щукъ и окуней отъ 6 до 7 руб. сер., сиговъ до 8 рублей.

Звѣриная ловля.

Въ Финляндіи водятся: медвѣди, волки, лисицы, рыси, выдры, гарнастаи, бѣлки и проч. коихъ стрѣляютъ и ловятъ капканами; а изъ птицъ: глухари, тетерева, ряпчики, куропатки, дикія утки, гуси, лебеди и проч.

Фабрики и заводы.

Большая часть фабричныхъ и мануфактурныхъ заведеній не значительна по ихъ производительности.

Слѣдующая таблица показываетъ число желѣзныхъ и чугунныхъ заводовъ въ Вазаской губерніи, равно какъ мѣру производства и цѣнность производимаго.

Названіе заводовъ.	Какихъ кирхшпилей.	Мѣра производства. Пудовъ. Желѣзо.	Чугунъ.	Цѣнность производства. Серебромъ. Рубли.	Коп.
Кимо	Веро	18,000	»	18,000	»
Орисбергъ	Сторкюро	9,000	»	9,000	»
Этермюра	Ильмола	12,000	»	12,000	»
Кимингн	Саріярви	3,000	»	3,000	»
Оравайсъ	Веро	»	20,000	10,000	»
	Всего . .	42,000	20,000	52,000	»

Среднія цѣны.

Пудъ желѣза . . 1 руб. » коп. сер.
— чугуна . . . » — 50 —

Слѣдующая таблица показываетъ число фабрикъ въ Вазаской губерніи; равно цѣнность производимаго и число работниковъ.

Таблица фабрикъ Вазаской губерніи.

Названіе городовъ и селеній гдѣ фабрики находятся.	Кирхшпилей.	Фаянсовая.	Стеклянная.	Для изготовленія чесалокъ.	Суконная.	Бумажная.	Для приготовленія крѣпк. водки.	Табачная.	Цѣнность производимаго. Серебромъ. Рубли.	Коп.	Число работник.
Г. Ваза		»	»	»	»	»	»	1	2,025	»	6
— Гамлекарлебю . . .		»	»	»	»	»	»	1	8,131	»	19
— Кристинестадъ . . .		»	»	»	»	»	1	»	500	»	1
— Якобстадъ		»	»	»	»	»	»	1	360	»	6
Сел. Гранфорсъ.	Перпесъ .	1	»	»	»	»	»	»	500	»	1
		»	»	»	»	1	»	»	2.500	»	11
— Берга . . .	Малаксъ .	»	1	»	»	»	»	»	5,750	«	28
— Гренвикъ .	Мустасари .	»	1	»	»	»	»	»	6,200	»	24
— Линнуппере	Гамлекарлебюскій . . .	»	»	1	»	»	»	»	680	»	14

Сел. Кольки . .	Лилькюро .	»	»	»	1	»	»	»	6,300	»	23
— Юнгсундъ.	Мустасари .	»	»	»	»	1	»	»	400	»	5
— Карплаксъ.	Гамлекарлебюскій . . .	»	»	»	»	»	»	1	531	»	5
— Кимо . . .	Веро	»	»	»	»	»	»	1	621	»	7
— Лолаксъ .	—	»	»	»	»	»	»	1	99	»	4
— Туккуръ .	—	»	»	»	»	»	»	1	201	»	4
	Всего . . .	1	2	1	1	2	1	7	34,798	»	158

Сверхъ сего, находится въ кирхшпилѣ Ильмола, въ селеніи Эстермюра, пороховой заводъ, на которомъ ежегодно вырабатывается 5,700 пудовъ пороха, на 32,571 руб. сер. Изъ этаго количества 4,500 пудовъ пороха доставляется въ морское министерство, а именно: въ Кронштадтъ, Свеаборгъ, и Ревель, а остальные, 1,200 пудовъ употребляется въ самой Финляндіи. Работниковъ на этомъ заводѣ 25 человѣкъ.

Въ городахъ Вазѣ и Гамле-Карлебю находятся два завода для приготовленія смолы; на первомъ заготовляется ежегодно около 672 бочекъ, всего на 2,688 р. сер., а на второмъ 1,473 бочки смолы, на 5,892 руб. серебромъ.

Кромѣ того, въ сей губерніи находятся два крестьянина, одинъ въ кирхшпилѣ Ильмола у Кеви; а другой въ г. Вазѣ: Андерсъ и Серкеле, извѣстные своею отличною работою новыхъ часовъ, хронометровъ и разныхъ принадлежностей къ новымъ машинамъ. Все число ремесленныхъ мастеровъ въ губерніи составляетъ: въ городахъ 302 челов. а въ уѣздахъ 443, всего 745 человѣкъ.

Торговля.

Вазаская губернія производитъ довольно значительную внутреннюю и заграничную торговлю. Доказательствомъ постепеннаго распространенія торговли служитъ увеличившееся число купеческихъ кораблей и прочихъ судовъ и значительное увеличеніе, въ послѣдніе годы, мѣны товаровъ.

Для образованія искусныхъ шкиперовъ, учреждена въ городѣ Вазѣ навигаціонная школа.

Ввозъ хлѣба, нерѣдко дѣлающійся необходимымъ, по причинѣ частыхъ неурожаевъ производитъ рѣшительное вліяніе на перевѣсъ торговли.

Предметами внутренней торговли служатъ преимущественно произведенія земледѣлія и скотоводства; а предметами внѣшней, произведенія лѣсоводства и колоніальные товары.

Слѣдующая таблица показываетъ цѣнность вывозимыхъ и привозимыхъ товаровъ и таможенную пошлину за нихъ: въ 1846, 1847 и 1848 годахъ.

Таможни.	Въ которомъ году.	Цѣнность вывоза. Серебромъ. Руб.	Коп.	Цѣнность привоза. Серебромъ. Руб.	Коп.	Таможенные пошлины. Серебромъ. Руб.	Коп.
Въ г. Вазѣ . . .	1846	38,139	12	150,111	32	34,250	53
	1847	66,216	26	193,365	81	37,075	76
	1848	32,436	97	138,161	50	26,820	17
— — Гамлекарлебю.	1846	64,425	4	71,097	96	21,000	29
	1847	80,303	96	75,040	89	22,621	99
	1848	69,699	84	96,924	16	20,383	86
— — Якобстадѣ. .	1846	42,537	3	49,460	21	10,415	67
	1847	51,979	65	67,344	54	12,993	24
	1848	53,580	78	62,063	87	12,132	38
— — Ню-Карлебю .	1846	65,740	86	26,697	99	7,342	63
	1847	49,223	50	31,298	95	6,948	31
	1848	58,968	10	35,093	91	6,993	71
— — Каскъ-э . .	1846	11,624	46	728	»	700	51
	1847	15,853	59	7,129	5	1,274	18
	1848	18,730	36	12,638	37	2,193	38
— —Кристинѣенстадѣ.	1846	190,614	13	255,549	80	49,334	33
	1847	342,590	1	246,596	53	53,944	71
	1848	244,238	72	259,917	9	53,868	26
Всего въ теченіи трехъ лѣтъ .	»	1,496,902	38	1,779,219	95	380,293	91

Изъ сего видно, что цѣнность привезенныхъ въ губернію товаровъ превышала цѣнность вывезенныхъ, а именно:

Въ которомъ году.	Вывезено товаровъ. Серебромъ. Рубли.	Коп.	Привезено товаровъ. Серебромъ. Рубли.	Коп.	Балансъ къ невыгодѣ губерніи. Серебромъ. Рубли.	Коп.
Въ 1846 году. . .	413,080	64	553,645	28	140,544	64
— 1847 — . . .	606,166	97	620,775	77	14,608	80
— 1848 — . . .	477,654	77	604,798	90	127,144	13
Всего. . .	1,469,902	38	1,779,219	95	282,317	57

Слѣдственно весь балансъ къ невыгодѣ губерніи, въ теченіи этихъ трехъ лѣтъ, составилъ 282,317 руб. 57 коп. серебромъ. Таможенныя пошлины за это время составили всего 380,293 руб. 91 коп. серебромъ. О количествѣ ежегоднаго привоза и вывоза товаровъ прилагаются таблицы подъ *№ №* 4 и 5.

	Купцовъ и торговцовъ.	Лавокъ.
Въ Вазѣ	31	31
— Гамле-Карлебю	35	22
— Кристинестадѣ	58	15
— Якобстадѣ	15	8
— Ню-Карлебю	22	21
— Каскъ-э	11	6
— Ювескюле	15	6

Въ каждомъ городѣ бываетъ въ году двѣ ярмарки, одна зимою а другая лѣтомъ, на кои жители привозятъ большею частію домашнія произведенія, а именно: смолу, солепую рыбу, масло, ленъ и разныя крестьянскія издѣлія.

Слѣдующая таблица показываетъ число купеческихъ судовъ и сколько груза они поднимаютъ.

Города	Число судовъ	(*) Ластъ
Гор. Ваза	21	2,460
— Гамлекарлебю	25	3,171
— Кристинестадъ	21	2,738
— Якобстадъ	20	3,792
— Ню-карлебю	10	1,388
— Каскъ-э	7	889
Всего . . .	104	14,438

V. ОБРАЗОВАННОСТЬ.

Ходъ и степень просвѣщенія Финновъ описаны подробно въ военно-статистическомъ описаніи Абоско-Біернеборгской губерніи.

Религіозная.

Господствующая вѣра, т. е. лютеранское Евангелическое исповѣданіе, имѣетъ большое вліяніе на народное просвѣщеніе, постановляя, чтобы безъ исключенія каждый исповѣдатель ея, достигшій совершеннолѣтія, умѣлъ свободно читать печатныя книги, зналъ наизусть катихизисъ и имѣлъ ясныя понятія о вѣрѣ и ея догматахъ. Безъ исполненія этихъ условій ни кто, изъ какого бы класса народа ни былъ, не можетъ быть допущенъ къ святому причастію, ни

(*) Ластъ составляетъ 12 четвертей.

пріобрѣсть гражданское право въ должности и порученности, зависящихъ отъ выбора и довѣренности гражданскихъ обществъ, ни даже вступить въ законный бракъ. Пасторъ, капелланы и ихъ адъюнкты, всѣ вмѣстѣ, объѣзжая разъ въ годъ приходъ, дѣлаютъ тогда испытаніе (Läsförhor) народу. Впрочемъ, духовенство имѣетъ полезное вліяніе на народъ, служа его наставниками не только въ дѣлахъ религіозныхъ, но и въ домашнемъ быту.

Вазаская губернія, въ духовномъ отношеніи, состоитъ подъ вѣдомствомъ абоскаго архіепископа и соборнаго капитула и раздѣляется на 4 пробства и 19 главныхъ приходовъ, или пасторствъ. Пасторъ обыкновенно имѣетъ при себѣ адъюнкта, который служитъ ему помощникомъ. Духовенству назначены отъ казны земли или помѣстья, называемыя жильемъ (Prästbol); сверхъ сего оно получаетъ содержаніе натурою непосредственно отъ приходовъ; только адъюнкты содержатся на жалованьи своихъ пасторовъ.

Дѣти, родившіяся отъ родителей разнаго исповѣданія крестятся въ вѣру исповѣдуемую отцемъ.

Въ Южно-Корсгольмскомъ уѣздѣ число церквей простирается до 22, изъ коихъ 2 каменныя, а прочія деревянныя; приходовъ въ семъ уѣздѣ 22.

Въ Средне-Корсгольмскомъ уѣздѣ: 3 каменныхъ и 11 деревянныхъ церквей и 14 приходовъ; изъ церквей замѣчательна, по своей древности, построенная въ 1304 году, въ кирхшпилѣ Сторкюро.

Въ Сѣверо-Корсгольскомъ уѣздѣ: 2 каменныхъ и 14 деревянныхъ церквей и 3 часовни; приходовъ 16. Замѣчательна по древности церковъ кирхшпиля Педерсъ-э.

Въ Куортанскомъ уѣздѣ: 16 деревянныхъ церквей и столько же приходовъ.

Въ Лаукаскомъ уѣздѣ: 10 церквей и столько же приходовъ; церкви всѣ деревянныя.

Монастырей въ губерніи не состоитъ.

Образованность умственная.

Всѣ, нынѣ въ губерніи находящіяся, учебныя заведенія для общественнаго образованія состоятъ подъ управленіемъ архіепископа и соборнаго капитула въ г. Або.

Въ г. Вазѣ находится теперь гимназія, учрежденная въ 1844 году; при гимназіи этой состоятъ: ректоръ, 4 лектора, адъюнктъ и 6 учителей для русскаго, французскаго и нѣмецкаго языковъ, пѣ-

нія, рисованія и гимнастики. Библіотека ея еще весьма незначительна.

Нынѣ въ г. Вазѣ выходитъ одна газета.

Учебнымъ языкомъ въ училищахъ принятъ шведскій.

Учебныя гражданскія заведенія — Въ 1849 году.

Города	Учителей	Учитель-ницъ	Учащихся
Въ г. Вазѣ.			
Гимназія	12	«	39
Высшее элементарное училище .	8	«	143
Низшее элементарное училище .	1	«	29
Ланкастерское училище . . .	1	«	42
Навигаціонное училище . . .	1	«	50
Воскресная школа	2	«	89
Въ г. Гамлекарлебю.			
Низшее элементарное училище .	3	«	49
Воскресная школа	1	«	61
Училище для бѣдныхъ дѣвицъ .	«	2	60
Въ г. Кристинестадѣ.			
Низшее элементарное училище .	2	«	30
Воскресная школа	1	«	63
Училище для бѣдныхъ дѣвицъ .	«	1	50
Въ г. Нюкарлебю.			
Низшее элементарное училище .	1	«	4
Воскресная школа	1	«	7
Въ г. Якобштадѣ.			
Низшее элементарное училище .	2	«	31
Воскресная школа	1	«	13
Въ г. Каскѣ-э.			
Низшее элементарное училище .	1	«	3
Всего. . .	38	3	763

Примѣчаніе. Такъ называемыя воскресныя школы учреждены для обученія ремесленническихъ учениковъ.

И такъ, въ 17 учебныхъ заведеніяхъ было 763 учащихся. Полагая народонаселеніе губерніи до 241,900 человѣкъ, найдемъ въ числѣ 317 жителей одного учащагося.

Благотворительныя заведенія.

По существующимъ въ Финляндіи узаконеніемъ, каждый кирхшпиль, или приходъ, обязанъ имѣть попеченіе о призрѣніи своихъ бѣд-

ныхъ и надзоръ за ними порученъ приходскому пастору. Значительнѣйшія заведенія для призрѣнія бѣдныхъ учреждены въ городахъ.

Касательно попеченія о здоровьѣ, губернія раздѣлена на три округа: Вазаскій, Якобстадскій и Ювескюльскій и каждый округъ ввѣренъ надзору провинціальнаго лекаря.

Въ г. Вазѣ учрежденъ губернскій лазаретъ.

Въ случаѣ эпидемическихъ болѣзней, каждый кирхшпиль или приходъ обязанъ учреждать и содержать, на своемъ иждивеніи, больницу для своихъ жителей.

VI. СУДЕБНАЯ ЧАСТЬ.

Судебная часть губерніи основана на общихъ, въ Финляндіи существующихъ правахъ, которыя подробно описаны въ военно-статистическомъ описаніи Абоско-Біернеборгской губерніи.

Высшую судную инстанцію въ губерніи составляетъ Вазаскій гофгерихтъ, основанный королемъ Густавомъ III, въ 1776 году.

Вазаскій гофгерихтъ состоитъ изъ президента, 3-хъ совѣтниковъ, 4-хъ ассесоровъ и чиновниковъ. Подъ вѣденіемъ гофгерихта состоятъ: лагманскій судъ; въ уѣздахъ: герадскихъ судовъ 5, и въ городахъ магистратъ или ратгаузскіе и кемперскіе суды.

Изъ вѣдомости о числѣ лицъ, осужденныхъ за тяжкія преступленія по Вазаской губерніи въ 1846, 1847 и 1848 годахъ, видно, что наибольшее число осужденныхъ было за кражу и потомъ за побѣги мореходцевъ; приходится среднимъ числомъ въ годъ на 1,499 человѣкъ одинъ преступникъ.

ОПИСАНІЕ ГОРОДОВЪ.

1) *Васа*, губернскій городъ, лежитъ на берегу Ботническаго залива, подъ 63° 4′ 35″ сѣверной широты, въ кирхшпилѣ Мустасари. Городъ сей основанъ въ 1606 году.

Общественные дома. Каменные: церковь и домъ гофгерихта; деревянные: ратуша, училище, домъ для призрѣнія бѣдныхъ, губернскій лазаретъ, тюрьма, гауптвахта, таможня, и три провіантскіе магазина.

Присутственныя мѣста: гофгерихтъ, губернское правленіе, конторa банка, магистратъ, почтовая контора и таможня.

Пасторъ кирхшпиля Мустасари есть и пасторъ города.

Училища: гимназія, высшее и низшее элементарныя училища, ланкастерская школа, навигаціонная школа и воскресная школа.

Городъ имѣетъ: провинціальнаго медика 1, лазаретнаго лекаря 1, городскаго физика 1, аптеку 1, источникъ минеральныхъ водъ; типографію 1, книжную лавку 1, газету 1, купцовъ 31, лавокъ 31, домовъ 264, корабельныхъ шкиперовъ 20, купеческихъ матросовъ 226, судовъ 21, ремесленниковъ: мастеровъ 70, ихъ учениковъ 119. Городскіе доходы составляютъ 4,854 р. а расходы 7,358 руб. сереб.; казенныя подати отъ города 1,664 р. На содержаніе около 200 бѣдныхъ издерживается ежегодно около 1,700 руб. серебромъ.

Народонаселеніе городскихъ жителей по спискамъ за 1849 годъ составляло 3,124 человѣкъ.

Городъ имѣетъ 4 пожарныя трубы и верфь для купеческихъ судовъ. Гавань Вазы, называемая Брендъ-э, находится въ 10 верстахъ отъ города. Она удобна для большихъ судовъ.

Въ военномъ отношеніи,Ваза замѣчательна по положенію своему противу Кваркенскаго архипелага и по способамъ, какіе она можетъ представить, въ случаѣ перехода чрезъ Кваркенъ къ Умео, на шведскій берегъ. (Барклай-де-Толли, въ 1809 году перешелъ отъ Вазы черезъ Кваркенъ, по льду, къ Умео.) Въ Вазѣ соединяются дороги: изъ Або, Тавастгуса, Куопіо и Улеоборга.

2) *Гамле-Карлебю,* (по фински Коккола). Городъ этотъ, основанный въ 1620 году, лежитъ на берегу Ботническаго залива подъ 63° 50′ 36″ сѣверной широты, въ кирхшпилѣ Гамлекарлебюскомъ.

Общественные дома. Каменные: ратуша и домъ элементарнаго училища; деревянные: церковь, выстроенная въ 1655 году и таможня.

Присутственныя мѣста: магистратъ, почтовая контора и таможня.

Училища: низшее элементарное училище, воскресная школа и школа для малолѣтныхъ, основанная коммерціи совѣтникомъ Доннеромъ, въ которой около 80 малолѣтныхъ ежегодно получаютъ воспитаніе и частію содержаніе.

Пасторъ кирхшпиля Гамлекарлебюскаго есть и пасторъ города.

Городъ имѣетъ: городскаго лекаря 1, аптеку 1, купцовъ 33, лавокъ 22, корабельныхъ шкиперовъ 36, купеческихъ матросовъ 396, судовъ 25, ремесленниковъ: мастеровъ 55 ихъ учениковъ 58; домовъ 254. Городскіе доходы составляютъ 3,790 р., а расходы 3,656 руб. серебромъ. На содержаніе городскихъ бѣдныхъ издерживается ежегодно около 660 руб. серебромъ.

Народонаселеніе по спискамъ за 1849 годъ простирается до 2,109 человѣкъ.

Городъ имѣетъ верфь для купеческихъ судовъ. Гамле-Карлебюская внутренняя гавань находится въ $2^1/_2$, а наружная въ 10 верстахъ отъ города.

3) *Ню-Карлебю* (по Фински Іоенсу) лежитъ при рѣкѣ Лаппо, въ 4-хъ верстахъ отъ того мѣста гдѣ она изливаетъ воды свои въ Ботническій заливъ, подъ 63° 31′ 38″ сѣверной широты, въ кирхшпилѣ Ню-Карлебюскомъ. Городъ этотъ основанъ въ 1617 году.

Общественные дома: деревянная церковь, выстроенная 1708 года; училище, ратуша и таможня.

Присутственныя мѣста: магистратъ, почтовая контора и таможня.

Училища: низшее элементарное училище и воскресная школа.

Городъ имѣетъ: городскаго лекаря 1, аптеку 1, источникъ минеральной воды; купцовъ 22, лавокъ 12, корабельныхъ шкиперовъ 18, купеческихъ матросовъ 178, судовъ 10, ремесленниковъ: мастеровъ 17; пожарныхъ трубъ 3, домовъ 127. Городскіе доходы составляютъ 2,510 руб. а расходы 1,879 руб. серебромъ; казенныя подати отъ города 718 руб. серебромъ. На содержаніе бѣдныхъ издерживается ежегодно около 120 руб. серебромъ.

Народонаселеніе, по спискамъ за 1849 годъ, простирается до 1,052 человѣкъ.

Пасторъ кирхшпиля Нюкарлебюскаго есть и пасторъ города.

Гавань и городская верфь, на островѣ Дюпстенѣ, находятся въ 5 верстахъ отъ города.

4) *Кристинестадъ* (по Фински Кристина) лежитъ на выдающемся въ Ботническій заливъ мысѣ, называемомъ Коп-э, подъ 62° 16′ 9″ сѣверной широты, въ кирхшпилѣ Лапфіердскомъ. Городъ этотъ основанъ 1649 года.

Общественные дома. Деревянные: церковь, ратуша, домъ училище и таможня.

Присутственныя мѣста: магистратъ, почтовая контора и томожня.

Училища: низшее элементарное училище, школа для бѣдныхъ дѣтей женскаго пола и воскресная школа.

Городъ имѣетъ: городскаго медика 1, аптеку 1, источникъ минеральной воды; книжную лавку 1, купцовъ 43, торгующихъ мѣщанъ 15, лавокъ 15; корабельныхъ шкиперовъ 41, купеческихъ матросовъ 358, судовъ 22; ремесленниковъ: мастеровъ 45, ихъ учениковъ 76; домовъ 209, пожарныхъ трубъ 3.

Городскіе доходы составляютъ 3,130 руб., а расходы 3,061 руб.

серебромъ; казенныя подати отъ города 795 руб. серебромъ. На содержаніе около 63 бѣдныхъ издерживается, ежегодно, около 500 руб. серебромъ.

Посторъ кирхшпиля Лапфіердскаго есть и посторъ города. Городъ имѣетъ 1 капеллана.

Народонаселеніе, по спискамъ за 1849 годъ, простирается до 2,196 человѣкъ.

Гавань у самаго города, удобна для большихъ судовъ. Городъ имѣетъ верфь для купеческихъ судовъ.

5) *Якобштадъ*, (по фински Піертарсари) лежитъ на выдающемся въ Ботническій заливъ мысѣ, подъ 63° 41′ 6″ сѣверной широты, въ кирхшпилѣ Педерсъ-Эсломъ. Городъ этотъ основанъ въ 1653 году.

Значительные пожары случились въ 1714 и 1835 годахъ.

Общественные дома. Деревянные: церковь выстроенная 1731 года; ратуша, домъ училища, таможня и тюрьма.

Присутственныя мѣста: магистратъ, контора и таможня.

Училища: низшее элементарное училище и воскресная школа.

Городъ имѣетъ: провинціальнаго медика 1, аптеку 1, купцовъ 15, лавокъ 8, корабельныхъ шкиперовъ 29; купеческихъ матросовъ 345, судовъ 20, ремесленниковъ: мастеровъ 28, ихъ учениковъ 30, домовъ 183, пожарныхъ трубъ 4.

Городскіе доходы составляютъ 2,728 руб. а расходы 2,763 руб. серебромъ; казенныя подати отъ города 636 руб. серебромъ. На содержаніе 25 бѣдныхъ израсходывается ежегодно около 106 руб. серебромъ.

Пасторъ кирхшпиля Педерсъ-Эскаго есть и пасторъ города.

Народонаселеніе, по спискамъ за 1849 годъ, простирается до 1,527

Гавань для малыхъ судовъ находится въ 1 верстѣ, а рейдъ для большихъ судовъ въ 3-хъ верстахъ отъ города.

Городъ имѣетъ верфь для купеческихъ судовъ.

6) *Каскъ-э* лежитъ подъ 62° 23′ сѣверной широты, на небольшомъ островѣ Ботническаго залива, который соединенъ съ твердою землею посредствомъ каменнаго моста, длиною въ 175 арш., въ кирхшпилѣ Нерпескомъ. Городъ этотъ основанъ 1785 года.

Общественные дома. Церковь, училище и ратуша, соединены въ одномъ домѣ; тюрьма и таможня. Всѣ они деревянные.

Присутственныя мѣста. Магистратъ, почтовая контора и таможня.

Училища. Низшее элементарное училище и воскресная школа.

Городъ имѣетъ: аптеку 1, купцовъ 8, торгующихъ мѣщанъ 3,

лавовъ 6, корабельныхъ шкиперовъ 4, купеческихъ матросовъ 45, судовъ 7, ремесленниковъ 32, домовъ 145, пожарныхъ трубъ 2.

Городскіе доходы составляютъ 842 руб. а расходы 660 руб. сер. Казенныя подати отъ города 304 руб. сер.; содержаніе бѣдныхъ стоитъ ежегодно 27 руб. 50 коп. серебромъ.

Пасторъ кирхшпиля Перпескаго есть и пасторъ города. Городъ имѣетъ 1 капеллана.

Народонаселеніе, по спискамъ за 1849 годъ, простирается до 753 человѣкъ.

Въ проливѣ, у самаго города, на западной сторонѣ, имѣется превосходная гавань для большихъ судовъ. Городъ имѣетъ верфь для купеческихъ судовъ.

7) *Ювескюля* лежитъ подъ 62° 14′ 8″ сѣверной широты на берегу озера Ювесярви (которое имѣетъ судоходное сообщеніе съ большимъ озеромъ Пейене), въ капелланствѣ Ювескіяскомъ кирхшпиля Лаукасскаго. Городъ этотъ основанъ въ слѣдствіе Высочайшаго манифеста отъ 10—22 марта 1837 года. Городъ былъ освобожденъ отъ уплаты казенныхъ податей на 10 лѣтъ, и отъ воинскаго постоя на 20 лѣтъ, считая съ 1837 года.

Городъ имѣетъ магистратъ; въ полицейскомъ отношеніи онъ состоитъ подъ вѣдѣніемъ особеннаго надзирателя, а въ уголовномъ причисленъ къ лаукаскому уѣздному суду.

Присутственныя мѣста. Полиція и почтовая контора.

Городъ имѣетъ: провинціальнаго медика 1, аптеку 1, купцовъ 11, торгующихъ мѣщанъ 4, домовъ 68 ремесленниковъ: мастеровъ 44, ихъ учениковъ 28, пожарныхъ трубъ 2.

Городскіе доходы составляютъ 601 руб. а расходы 312 руб. сер.

Капелланъ Ювескюляскаго капелланства есть и капелланъ города.

Народонаселеніе, по спискамъ за 1849 годъ, простирается до 517 человѣкъ.

Развалины отъ бывшихъ укрѣпленій.

Корсгольмъ, близъ города Вазы, бывшій древній королевскій укрѣпленый замокъ, основанный, какъ полагаютъ, въ 1249 году, Биргеръ-Ярломъ; нынѣ здѣсь остались едва замѣтныя развалины.

СВѢДѢНІЯ СПЕЦІАЛЬНЫЯ.

I. ПО ПРЕДМЕТАМЪ ДЕПАРТАМЕНТА ГЕНЕРАЛЬНАГО ШТАБА.

Историческій взглядъ на мѣру постоя въ губерніи.

Со временъ Карла XI, повелѣно было помѣщикамъ и прочимъ владѣльцамъ имѣній, одному или нѣсколькимъ вмѣстѣ, смотря по величинѣ помѣстья, выставлять на службу государственную съ полнымъ воруженіемъ солдата, или матроса, и во все время, до отправленія по назначенію, снабжать участкомъ земли для необходимаго содержанія; за что солдатамъ и матросамъ поставлялось въ обязанность, въ свободное отъ службы время, работать у помѣщика. Одно, или нѣсколько помѣстьевъ (Hemman, гейматовъ) выставившихъ на службу одного пѣхотнаго солдата, назывались Rote. — Другія помѣстья обязаны были выставлять конnаго солдата, также, въ полномъ воруженіи; они назывались Rusthåll. Въ силу такого раздѣленія Финляндіи, находившись подъ шведскою державою, Вазаская губернія выставляла слѣдующія войска:

1) Часть Эстерботнійскаго пѣхотнаго полка . . .	600 челов.
1) Корабельныхъ плотниковъ	35 —
3) Резервный отрядъ	345 —
Всего	980 —

Войско это собиралось ежегодно только на нѣсколько недѣль для экзерцицій. Командирамъ и офицерамъ назначались на содержаніе отъ казны земли, или помѣстья, называемыя боштелли (Boställe).

Дѣйствительное расположеніе войскъ въ губерніи.

Въ губерніи расположены штабъ и двѣ роты финляндскаго линейнаго баталіона № 12, и 40 человѣкъ нижнихъ чиновъ Выборгской инвалидной команды; изъ этихъ войскъ одна рота съ баталіоннымъ штабомъ и инвалидные нижніе чины помѣщаются въ городѣ Вазѣ, а другая рота въ ближайшихъ приходахъ, гдѣ постойная повинность отправляется въ натурѣ, по установленной очереди.

АЛФАВИТНЫЙ СПИСОКЪ

Мѣстамъ, удобнымъ къ помѣщенію дивизіонной квартиры, полковыхъ и баталіонныхъ штабовъ, ротныхъ и эскадронныхъ дворовъ въ Вазаской губерніи.

Какихъ уѣздовъ.	Названіе мѣстъ.	Число дворовъ.	Велич. раіона въ верстахъ.	Сколько въ оном дерев.	Всего дворовъ.	Примѣчаніе.
	Дивизіонная квартира.					
Южно-Корсгольмскаго.	г. Ваза	241	10	12	569	Для лазарета на 50 больныхъ можно нанять 2 дома. Казенный провіантскій магазинъ близь города для помѣщенія 10,000 кулей муки; при немъ находится караульный домъ. — Цейхгаузъ близь города, принадлежащій финской казнѣ, длиною въ 21 сажень, шириною 12 съ полов. аршинъ и вышиною 7 съ полов. арш., при немъ караульный домъ. Четыре магазина, принадлежащіе частнымъ лицамъ: 1-й, въ 35 аршинъ длины, 16 ширины и въ 5 аршинъ вышины; 2-й, длиною 45, шириною 15 и вышиною 4 аршина; 3-й, въ 14 аршинъ длины, 8 одна третьихъ ширины и въ 4 аршина вышины и 4-й, въ 24 одна шестыхъ аршина длины и въ 10 ширины и вышины. Для греко-россійской церкви нанимается нынѣ одинъ большой покой въ частномъ домѣ. Для помѣщенія мастерскихъ 3 покоя. Конюшня на 20 лошадей выстроена частнымъ лицемъ. Гоубтвахта. Два караульныхъ дома при шлагбаумахъ. Казармъ или домовъ, могущихъ замѣнить оныя, не имѣется. Городъ удобенъ преимущественно для квартированія пѣхоты, а по необходимости и для кавалеріи.

	Полковые штабы.					
Сѣверо-Корсгольмскаго.	г. Гамла-Карлебю.	240	8	11	425	Лазаретъ на 20 больныхъ. Магазиновъ могущихъ служить цейхгаузомъ и для храненія обоза и аммуниціи 3, а именно: 1-й длиною въ 27 съ полов., шириною 12 съ полов. и вышиною въ 7 одна четв. аршинъ; 2-й въ 20 три четв аршинъ длины, въ 8 одна осьм. ширины и въ 6 двѣ третьихъ аршина вышины; 3-й длиною въ 20 съ полов., шириною 11 одна четв. и вышиною въ 8 одна трет. аршинъ. Три строенія для мастерскихъ. Два караульныхъ дома при шлагбаумахъ. Казармъ и конюшенъ не имѣется. Удобно преимущественно для пѣхоты, а по необходимости и для кавалеріи.
Южно-Корсгольмскаго.	г. Кристинестадъ.	207	10	4	442	Для генераловъ и полковыхъ командировъ имѣется 4 квартиры. Шесть магазиновъ въ 20 аршинъ длины, 15 ширины и 6 двѣ трет. аршинъ вышины съ двумя этажами. Для мастерскихъ можно употребить 2 принадлежащихъ городу таможенныхъ дома, имѣющихъ каждый одинъ большой покой съ двумя малыми комнатами и переднею. Домовъ для лазаретовъ не имѣется, развѣ по согласію владѣльцевъ для 20 — 30 больныхъ въ каждомъ домѣ. Удобенъ преимущественно для пѣхоты, а по необходимости и для кавалеріи.
Средне-Корсгольмскаго.	г. Ню-Карлебю . .	142	10	4	332	Въ двухъ домахъ можно учредить лазареты на 25 больныхъ. Отвести можно одинъ магазинъ въ 23 одна трет. арш. длины, 10 ширины и въ 5 съ полов. арш. вышины. Два караульныхъ дома при шлахбаумахъ. Удобенъ преимущественно для квартированія пѣхоты, а по необходимости и для кавалеріи.
	Баталіонные штабы и артиллерійскіе ротные дворы.					
—	Каукола	46	10	12	244	Удобно преимущественно для пѣхоты, а по необходимости и для кавалеріи.
Сѣверо-Корсгольмскаго.	Кельвіо	98	10	2	112	Удобно для квартированія пѣхоты, кавалеріи и артиллеріи.
Южно-Корсгольмскаго.	Лейхела-Кюркобю.	15	10	18	316	Удобно преимущественно для пѣхоты, а по необходимости и для кавалеріи.

Южно-Корсгольмскаго.	Малаксъ. (Питеръ или Крайній) . .	116	10	4	416	Для пѣхоты, а по необходимости и для кавалеріи.
Средне-Корсгольмскаго.	Мушала	70	10	9	314	
Южно-Корсгольмскаго.	Несбю	35	9	12	439	
Средне-Корсгольмскаго.	Рекіэ	35	10	15	423	
—	Савилаксъ . . .	8	9	16	235	
Сѣверо-Корсгольмскаго.	г. Якобстадъ . .	165	10	2	281	По случаю бывшаго въ семъ городѣ въ 1835 году пожара, не имѣется другихъ заведеній, кромѣ двухъ магазиновъ, удобныхъ для цейхгаузовъ и для храненія обоза, и одной большой кузницы. Удобно преимущественно для пѣхоты, а по необходимости и для кавалеріи.
	Ротные и эскадронные дворы.					
—	Ипиканнусъ. . .	61	10	4	156	Для пѣхоты.
—	Каннусъ	15	9	4	137	
—	Каустбю	141	10	1	141	
Средне-Корсгольмскаго	Каухава	59	10	4	200	Для пѣхоты, а по необходимости и для кавалеріи.
Южно-Корсгольмскаго.	Квефлаксъ . . .	58	9	5	155	
—	Коренесъ. . . .	48	10	4	161	
Средне-Корсгольмскаго.	Лаппо-Кюркобю .	72	10	5	207	
Сѣверо-Корсгольмскаго.	Лепилаксъ. . . .	50	10	3	118	Для пѣхоты, кавалеріи и артиллеріи.
—	Лохтео-Кюркобю .	66	10	3	118	
—	Недерветтиль . .	129	9	2	141	
Средне-Корсгольмскаго.	Оравайсъ. . . .	69	10	6	227	Для пѣхоты, а по необходимости и для кавалеріи.
	Пазо	28	10	11	151	
Южно-Корсгольмскаго.	Петалаксъ . . .	51	10	3	168	
—	Пейрала	8	10	8	194	
Сѣверо-Корсгольмскаго.	Пурмо. (Эверъ или Верхнее)	62	10	2	134	Для пѣх., кавал. и артиллеріи.

Куортанескаго	Сиво	38	10	3	102	Для пѣхоты.
Севѣро-Корсгольмскаго.	Теріерви	152	10	1	152	Для пѣх., кавал. и артиллеріи.
—	Тохолампи . . .	104	10	1	104	Въ деревнѣ Тохолампи, находится строеніе которое въ лѣтнее время удобно для помѣщенія лазарета на 40 до 50 больныхъ. Удобно для пѣхоты.
Средне-Корсгольмскаго.	Хакола	52	19	4	210	Для пѣхоты, а по необходимости и для кавалеріи.
Южно-Корсгольмскаго .	Харья	18	10	6	148	
Средне-Корсгольмскаго.	Хейкиля	36	10	5	160	
Сѣверо-Корсгольмскаго.	Хонсала	54	10	3	145	Для пѣхоты, кавалеріи и артиллеріи.
—	Эверветтиль. . .	41	10	2	104	
Южно-Корсгольмскаго .	Эвермаркъ . . .	163	10	2	308	Для пѣхоты, а по необходимости и для кавалеріи.
Сѣверо-Корсгольмскаго.	Эссе. (Эверъ или Верхне) . . .	56	10	2	116	Для пѣхоты.
Куортанеска	Эвіерви	19	10	6	106	
	П т о г о. .				8611	дворовъ.

Число дворовъ въ селеніяхъ, кои по отдаленности своей отъ мѣстъ, признанныхъ удобными для расположенія войскъ, не вошли въ составъ сего списка считается. . . . . 7,184 двора.

А всего въ Вазаской губерніи . 15,795 дворовъ.

Примѣчаніе 1. Въ деревняхъ не существуютъ ни казармъ ни другихъ заведеній, для войскъ. На крестьянскихъ гейматахъ имѣется обыкновенно жилой домъ, состоящій изъ 2-хъ большихъ покоевъ, отдѣленныхъ переднею и маленькою комнатою. Нѣкоторые достаточные земледѣльцы имѣютъ строенія просторнѣе прочихъ, которыя при расположеніи войскъ по деревнямъ, обыкновенно занимаются военнымъ начальствомъ. Ни какихъ просторныхъ конюшенъ для кавалерійскихъ или артиллерійскихъ лошадей не имѣется, кромѣ тѣхъ, которыя выстроены для собственной надобности хозяевъ.

Примѣчаніе 2. Кюркобю (Kyrkobu) значитъ церковная деревня или село, находящался обыкновенно у самой кирки или въ недальнемъ разстояніи отъ оной.

Примѣчаніе 3. По разсѣянному положенію нѣкоторыхъ деревень во внутреннихъ частяхъ губерніи, и по отдаленности ихъ отъ главныхъ дорогъ въ особенности въ Лаукаскомъ уѣздѣ, гдѣ находится множество уединенныхъ гейматовъ (Hemmanen) лѣтомъ нѣтъ другой коммуникаціи, кромѣ водою или по тропинкамъ, войска въ этихъ мѣстахъ во все не могутъ быть располагаемы. Только ближе къ морскому берегу и на равнинахъ находятся большія соединенныя деревни; прочія же заселенія состоятъ изъ разсѣянныхъ дворовъ, болѣе, или менѣе отдаленныхъ отъ средоточія деревень.

Слѣдующая таблица показываетъ число дворовъ въ уѣздахъ и домовъ въ городахъ, освобожденыхъ отъ воинскаго постоя.

Города и уѣзды.	Число домовъ, освобожденныхъ отъ воинскаго постоя.	Число дворовъ, освобожденныхъ отъ воинскаго постоя.
Въ городѣ: Вазѣ.	33	»
— Гамлекарлебю. . .	5	»
— Якобстадѣ.	3	»
— Ню-Карлебю . . .	3	»
— Кристинестадѣ . .	5	»
— Каскъ-э.	3	»
Въ уѣздѣ: Южне-Корсгольмской	»	172
	Городъ сей освобожденъ отъ постоя до 58 года.	
— Средне-Корсгольмской	»	151
— Сѣверо-Корсгольмской	»	129
— Куортанеской. . .	»	195
— Лаукасской . . .	»	428
Всего . .	52	1,075

Мѣста свободныя отъ воинскаго постоя

На опредѣленное время Гамла-Карлебюскаго кирхшпиля.

Названіе деревень.	Названіе гейматовъ	Неман-демановъ.	Гастгеберг-скихъ.	Тюрем-щиковъ
Корплаксъ . . .	Корпи . .	»	3	»
— . . .	Роббъ. .	»	2	»
— . . .	Хухтала .	»	2	»

Корплаксъ . .	Хейкиля .	»	2	»
—	Престъ. .	»	1	»
— . . .	Хаутонень .	»	1	»
— . . .	Виттикъ .	»	1	»
Недерветель . . .	Слотте .	1	2	»
Норрбю	Пахала .	1	»	»
Перриля	Нюгордъ .	1	»	»
Линнуспоря . . .	Сторъ. .	1	»	»
Пало	Боргъ. .	1	»	»
Перхо	Меттенень .	1	3	»
Сторбю	Кивиніеми .	»	3	»
—	Ганнила .	»	1	»
—	Логландъ .	»	2	»
—	Сипола .	»	3	»
—	Броенда .	1	»	«
—	Тотже .	»	»	1
Сока	Перко .	1	»	»
Витсаръ	Лиль-Хапга.	1	»	»
Эвербю	Витавеси .	»	1	»
Эверветиль . . .	Силланпя .	»	1	»
—	Клемола. .	1	»	»
—	Клемола .	1	»	»
Каустбю . . .	Суумалайненъ	1	»	»
—	Гопери .	»	1	»
—	Леввбака .	»	3	»

Навсегда.

Названіе деревень.	Названіе гейматовъ.	Число.
Каллисъ .	Пасторскій боштель	1
—	Бринкъ капелланскій	1
—	Вилла боштель	1
Кирилаксъ.	Гуннарсъ, милиціонный боштель . . .	1
Каустбю. .	Нюборгъ, капелланскій боштель . . .	1
Недерветиль	Форскансъ, капелланскій боштель . .	1
Перхо . . .	Боштель капеллана г. Якобстада . . .	1
Сторбю. . .	Клоккорсъ, боштель попомаря . . .	1
Эверветиль .	Коскела, капелланскій боштель . . .	1
—	Лаасаненъ, милиціонный боштель. . .	1

Кельвіоскаго кирхшпиля на опредѣленное время.

Названіе деревень.	Названіе гейматовъ.	Немдемановъ.	Гастгеберскихъ.	Тюремщиковъ.
Іокикюля . . .	Пассоя	«	5	«
—	Ояла	«	2	«

Кельвіо	Мартила	1	«	«
Хюпя	—	«	1	«
Пелдокорто . .	Рипа	1	«	«
Руотсало . . .	Хакола	«	«	1
—	Пейпо	«	1	«
—	Карвкка	«	3	«
—	Луоте	«	3	«
—	Римми	«	1	«
Уллава	Виденоя	«	1	«
Вялякюля . . .	Римбиля	«	2	«
—	Маунула	«	«	1

Навсегда.

Названіе деревень.	Названіе гейматовъ.	Число.
Іохякюля	Тупала, милиціонный боштель . . .	1
Кельвіо	Кумбуа, пасторскій боштель . . .	1
—	Симукка, капелланскій боштель . .	1
Уллавы	Янесніеми боштель	1

Лохтеоскаго кирхшпиля, на опредѣленное время.

Названіе деревень.	Названіе гейматовъ.	Немдемановъ.	Гастгеберскихъ.	Тюремщиковъ.
Алавиритъ . .	Писпля	«	1	«
—	Сирилля. . . .	«	2	«
Ханхинева . .	Ханхинева . . .	«	3	«
Химанго . . .	Шаяла	«	2	«
—	Туорила	«	3	«
—	Хихнала	1	5	«
—	Аголахти . . .	«	4	«
Хиллпля . . .	Хиллпля	«	1	«
Каппусъ . . .	Сяркпля	«	3	«
—	Павола.	1	«	«
—	Мярсуля	«	3	«
Лохтео	Ройко	«	2	«
—	Сейкула	«	1	«
Марингансъ . .	Леппяніеми . .	1	«	«
Тохоламни . .	Реута	«	3	«
—	Лайтала	1	«	«
—	Пизаля	«	4	«
—	Асіала	1	3	«
—	Хирвикоски . .	«	2	«
Листи	Лапио	1	«	«
—	Гейнонень . . .	«	2	«

—	Калгасвери . .	«	1	«
Лохтео	Ескиля	«	«	1
—	Оріала	«	4	«
—	Кюреля	«	2	«
—	Нюгордъ. . . .	«	3	«
—	Юнтила	«	5	«
—	Пулкиненъ . .	«	2	«
—	Хяккяненъ. . .	«	2	«
—	Хавила	«	4	«
Вяливиритъ . .	Керола.	«	5	«
—	Туомала	1	«	«
Юликаппусъ .	Раасакка. . . .	1	«	«
—	Маттила	«	6	«
Юливиритъ . .	Вастоя.	«	2	«

На всегда.

Названіе деревень.	Названіе гейматовъ.	Число.
Алавиретъ	Сиппиля, милиціонный боштель. . . .	1
Химанго .	Степлундъ, капелланскій боштель . . .	1
Лести . .	Мюллякангасъ — тоже.	1
Лохтео . .	Сауко, капелланскій боштель	1
—	Туролуста, капелланскій боштель . . .	1
Маринтай.	Кимо, милиціонный боштель	1
Тохолампи.	Ронгасъ, капелланскій боштель . . .	1
Юлинанусъ	Карборъ — тоже	1
—	Олликалла, милиціоный боштель . . .	1

Витасаарискаго киржшпиля

Милиціонныхъ боштелей	4
Боштелей духовенства.	2
Имѣнія немидмановъ лагманскаго суда. . . .	3
— — герадскаго — . . .	9
Имѣнія церковныхъ старшинъ	3
Гастгеберства	30

Киржшпиля Саарілрви.

Милиціонныхъ боштелей	4
Боштелей духовенства	4
Имѣнія немидмановъ лагманскаго суда . . .	4

Имѣнія помѣщиковъ городскаго суда 3
— церковныхъ старшинъ 14

Средне Корсгольмскаго уѣзда.

Названіе кирх-шпилей.	Названіе мѣстъ.
Лилькюро . .	Бьепи, гастгеберство.
Веро	Далкарлъ — тоже.
—	Екола, гастгеберство.
Лаппо	Еркиля, боштель пономаря капелланства Юлихармѣ
Веро.	Ескимъ, боштель капелланства Оравайсъ.
—	Еурсъ, боштель фуріера.
Лаппо. . . .	Фряндиля, гастгеберство въ капеланствѣ Каухава.
Нюкарлебю .	Хагасъ, боштель капелства Мунсала.
Лаппо	Гаапася, боштель.
Лиль-кюро .	Хейкиля, боштель капеллана.
Лаппо. . . .	Хиппи, гастгеберство въ деревнѣ Руха.
—	Гермяля, боштель капельства Алахяртя.
Сторъ-Кюро.	Икола, маіорскій боштель.
Веро.	Инго, гастгеберство въ д. Ковіоки.
Лаппо . . .	Исакасъ, боштель капелланства Юлихярмя.
Ню-карлебю.	Ісансборгъ, боштель пастора.
—	Іюлхасъ, гастгеберство.
Веро	Каггъ, гастгеберство въ капеллансствѣ Максмо.
Ню-карлебю	Кампинень, боштель Сержанта.
Сторъ-кюро .	Каппасто, боштель.
—	Каукопенъ, гастгеберство.
Ню-карлебю.	Кивъ, боштель.
Веръ-о. . . .	Кимо, заводъ съ подлежащими геймататами.
—	Куллась боштель капитана.
Лаппо	Лаати, гастгеберство.
Ню-карлебю.	Лиллолласъ, боштель капелланства.
Веро.	Лиллундъ, боштель.
Лаппо. . . .	Ліухтарла, боштель поручика.
Сторъ-кюро .	Маріедаль, пасторскій боштель.
Лаппо	Маркулла, гастгеберство въ капеллансствѣ Хярмя.
Лиль-кюро .	Маунукселла пасторскій боштель.
Сторъ-кюро .	Мюллюкоски, гастгеберство.
Веро.	Мюрбергслундъ, пасторскій боштель.
Сторъ-кюро .	Пеукки, боштель прапорщика.

—	Орисбергъ, заводъ съ подлежащими гейматами.
—	Рууска, боштель полковаго квартирмейстера.
Ню-карлебю.	Рутасъ, боштель полковаго пастора.
Лаппо	Сириля, боштель капеллана.
Веро.	Симонсъ, гастгербество въ дер. Оровамъ.
Сторъ-кюро.	Сеппянень, боштель.
Лаппо. . . .	Скупила, боштель капелланства Каухава.
—	Стенбакка, боштель пономаря въ капелланствѣ Хярме
Ню-карлбю .	Стенбака, гастгеберство.
Лаппо. . . .	Стремсъ-уддъ, пасторскій боштель.
Лиль-кюро .	Такку, сержантскій боштель.
Лаппо. . . .	Топпари, гастгеберство.
Веро	Тоттесундъ, боштель полковника.
—	Тунисъ, боштель фельдфебеля.
Сторъ-кюро.	Ваккипень, боштель.
—	Варпула, боштель капеллана.
—	Вельмя, гастгеберство.
Веро	Вероборгъ, боштель капеллана.
Ню-карлебю	Юрьясъ, боштель прапорщика.
Стеръ-кюро.	Окила, боштель капелланства Юлистаро.
Веро. . . .	Оравайсъ, заводъ съ подлежащими гейматами.

Сверхъ того свободны отъ воинскаго постоя *въ кирхшпилѣ Педерсъ-э* слѣдующія мѣста:

Гастгеберства: Абборсъ, Кракнесъ, Сундбю, Гумла, Лассфолкъ, Пеллесъ, Сисбакка, Корнгрви и Вилобакка, равно и лагманскій боштель Эстепсъ-е, боштели пастора и пономаря, и слѣдовали бы нѣкоторые казенные гейматы, въ капелланствахъ Ессе и Пурмо, по отдаленности ихъ, быть свободными отъ воинскаго постоя.

Сборныя мѣста для войскъ.

Въ Южно-Корсгольмскомъ уѣздѣ.

1) Въ 2-хъ верстахъ отъ г. Вазы такъ называемая Ладугорская равнина, занимающая 15,484 квадратныхъ сажени.

2) Къ сѣверу отъ залива, при г. Кристинестадѣ равнина, подъ названіемъ Фіердсъ-Грундетъ, которая однакожъ весною наводняется. Пространство оной составляетъ около 14,000 квадратныхъ саженъ.

3) У деревни Петалаксъ, въ кирхшпилѣ Малаксъ, близъ морскаго берега, равнина, бывшая прежде подъ водою, которая занимаетъ около 108,000 квадратныхъ саженъ; равнина сія находятся въ $2^1/_4$ верстахъ отъ помянутой деревни и въ 40 верстахъ отъ г. Вазы.

4) Въ кирхшпилѣ Лайхела въ $17^2/_4$ верстахъ отъ г. Вазы, у деревни Бодре, лугъ въ принадлежащей Корсгольмской казенной мызѣ.

5) Въ кирхшпилѣ Мустасаари лугъ, въ разстояніи отъ г. Вазы въ 22 верстахъ, при деревнѣ Люскиля.

Въ Сѣверо-Корсгольмскомъ уѣздѣ.

1) Марингайсъ-летъ, въ 10 верстахъ къ югу отъ кирки Лохтео и въ 25 верстахъ отъ города Гамле-Карлебю.

2) У деревни Хапсала, въ кирхшпилѣ Кронобю, равнина, занимающая 8 квадратныхъ верстъ, разстояніемъ отъ сказанной деревни въ 1 верстѣ и отъ города Гамле-Карлебю въ 20 верстахъ.

3) Въ кирхшпилѣ Педерсъ-э, равнина, занимающая пространство около 16,200 квадратныхъ саженъ и отстоящая къ западу отъ г. Якобстада въ 3 верстахъ.

Въ Лаукасскомъ уѣздѣ.

1) Песчаная равнина Тикасенкангасъ, въ 20 верстахъ отъ г. Ювескюля у нынѣшней средней почтовой дороги; она имѣетъ пространства до 216,050 квадр. саженъ.

2) Такая же равнина Хирваскангасъ, занимающая 162,037 квадратныхъ саженъ и находящаяся близъ границъ кирхшпилей Сааріерви и Лаукасъ, въ $37^1/_2$ верстахъ къ сѣверу отъ г. Ювескюля, у нынѣшней средней почтовой дороги.

Сверхъ означенныхъ мѣстъ, находятся въ сей губерніи еще нѣкоторыя песчаныя равнины, но онѣ слишкомъ удалены отъ главныхъ дорогъ.

О КАРАУЛАХЪ И ПОСТАХЪ, СОДЕРЖИМЫХЪ ВЪ ГОРОДѢ ВАЗѢ.

Названіе мѣстъ гдѣ караулы содержатся.	Число постовъ.		Сколько выходитъ людей.				
	Отъ Финлянд. линейн. № 12 баталіона.	Отъ Выборгской инвалид. команды.	Оберъ-офицеровъ.	Унтеръ-офицеровъ.	Музыкантовъ.	Ефрейторовъ.	Рядовыхъ.
На главной гауптвахтѣ	6	«	«	2	1	1	18
Въ губернскомъ острогѣ . . .	2	«	«	1	«	1	6
Финлян. линейн. батал. № 12.							
У баталіоннаго цейхауза . . .	1	«	«	«	«	1	3
— пороховаго погреба	1	«	«	«	«	1	3
— провіантскаго магазина . .	«	2	«	1	«	1	6

II. ПО ПРЕДМЕТАМЪ ПРОВІАНТСКАГО ДЕПАРТАМЕНТА.

Войска, располагаемыя въ Вазаской губерніи, довольствуются провіантомъ и фуражемъ отъ финляндскаго провіантскаго коммисіонерства, распоряженіемъ коего провіантскій магазинъ учрежденъ въ г. Вазѣ.

При расчетахъ о стоимости содержанія войскъ въ Вазаской губерніи, могутъ быть приняты въ соображеніе слѣдующія цѣны на провіантъ и фуражъ:

Среднія цѣны за 11 послѣднихъ лѣтъ.

За четверть.				За пудъ.					
Муки.		Крупъ.		Овса.		Сѣна.		Соломы.	
Руб.	Коп.	Руб.	Коп.	Руб.	Коп.	Руб.	Коп.	Руб.	Коп.
5	10	6	58	3	57	«	19	«	$8^1/_7$

Цѣны на провіантъ и фуражъ.
Цѣны за 1849 годъ.

За четверть.				За пудъ.					
Муки.		Крупъ.		Овса.		Сѣна.		Соломы.	
Серебромъ.									
Руб.	Коп.	Руб.	Коп.	Руб.	Коп.	Руб.	Коп.	Руб.	Коп.
5	$65^1/_2$	8	$5^3/_4$	4	5	«	$28^1/_4$	«	«

III. ПО ПРЕДМЕТАМЪ КОММИСАРІАТСКАГО ДЕПАРТАМЕНТА.

Войска, располагающіяся въ Вазаской губерніи, получаютъ слѣдующія имъ срочныя вещи по распоряженію военнаго министерства коммисаріатскаго департамента, отъ с. петербургской коммисаріатской коммисіи.

Въ случаѣ болѣзни воинскихъ чиновъ, они могутъ быть пользуемы, сверхъ баталіоннаго лазарета, въ городскихъ больницахъ по неимѣнію въ Вазаской губерніи военныхъ госпиталей.

Конецъ.

Гос. Публичная Б-ка в Ленинграде

Таблица № 1.

ТАБЛИЦА

Пространства въ десятинахъ Вазаской губерніи.

Названіе уѣздовъ.	Полей.	Луговъ.	Лѣсовъ и прочихъ годныхъ мѣстъ.	Болотъ съ лѣсомъ и кустарникомъ годныхъ къ возделыванію.	Болотъ болѣе открытыхъ и ровныхъ.	Подъ озерами и рѣками, песковъ и прочихъ негодныхъ мѣстъ.	Итого.
Южне-Корсгольмскій . .	5,974	53,713	448,417	74,222	161,470½	117,032	860,833⅓
Средне — . . .	5,445	33,784	199,759	29,598½	70,830	87,667	427,083⅓
Сѣверо — . . .	8,827	44,282	392,416	25,200	69,624½	126,317	666,666⅔
Куортанескій	4,547	17,212	317,456	15,748	51,169½	441,055	847,187½
Лаукасскій	3,173	8,058	199,637	104,250	107,048	619,500⅔	1,041,666⅔
Всего . .	27,96	157,049	1,557,685	249,018⅓	460,142½	1,391,571⅔	3,843,437½

Примѣч. По неокончennому обмежеванію губерніи, пространство земли означено съ возможною точностью изъ давнишнихъ свѣденій.

Т А Б Л И Ц А

ПОКАЗЫВАЮЩАЯ РАЗСТОЯНІЕ ВЪ ВЕРСТАХЪ МАЛЫХЪ ГОРОДОВЪ И КИРХШПИЛЕЙ ОТЪ ГУБЕРНСКАГО ГОРОДА ВАЗЫ, РАВНО ГОРОДОВЪ И КИРХШПИЛЕЙ МЕЖДУ СОБОЮ.

																									Г. Ваза.
																								Г. Гамла-Карлебю.	144 1/3
																							Якобштат.	53 1/2	108 3/4
																						Г. Ню-Карлебю.	21	51 7/12	87 3/4
																					Г. Каскъ-э	168 7/12	189 7/12	225 1/6	80 5/6
																				Г. Кристинестадъ.	38 1/4	182 1/12	203 1/2	238 2/3	94 1/3
																			Г. Ювескюля.	333 1/4	342 1/2	294 5/6	315 5/6	258 19/24	288
																		Лапфіерд.	325 3/4	7 1/2	32 1/2	184 7/12	205 7/12	241 1/6	96 5/6
																	Перпесъ.	24 1/2	334	22	8 1/2	160 1/12	180 3/4	215 2/3	72 1/3
																Эстермар.	21	37 7/12	313	37 1/4	29 1/2	159 11/12	180 11/12	216 1/2	72 1/6
															Малаксъ.	83 1/4	62 1/4	86 3/4	264 1/6	84 1/4	70 3/4	110 1/4	131 1/4	166 5/6	22 1/2
														Лейхела.	29 1/4	63	91 1/12	103 1/4	279 1/4	100 3/4	87 1/4	88 1/4	109 1/4	144 5/6	18 3/4
													Ильмола.	58 1/4	87 1/2	74 1/2	95 1/4	86 1/4	238 3/4	93 3/4	103 3/4	117 5/6	138 5/6	174 5/12	75
												Лилькюро	57 1/4	20 1/2	42 1/2	83 1/2	92 1/3	116 5/6	277 1/4	114 1/3	100 5/6	67 3/4	88 3/4	124 1/3	20
											Стуркюро	14	43 1/4	15	44 1/2	78	106 1/12	129 1/2	263 1/4	115 3/4	105 1/4	81 3/4	102 3/4	139 1/3	33 3/4
										Веро.	29 3/4	15 3/4	73	36 1/4	57 1/2	98 3/4	107 1/3	132 1/3	292 1/4	129 1/3	115 5/6	52 5/12	73 5/12	109 1/3	35
									Лаппо.	74 5/12	43 2/3	57 1/13	43	58 2/3	87 11/12	117 1/12	138 1/4	129 1/4	220 7/12	136 3/4	146 3/4	74 5/6	95 5/6	131 5/12	77 5/12
								Юрдесъ-э	93 5/6	71 3/4	101 1/2	87 1/2	136 5/6	108	129 1/4	170 1/2	179 1/2	203 7/12	313 5/6	210 1/12	187 1/6	19	2	51 1/2	106 3/4
							Кронобю.	37 1/12	117 5/12	95 1/3	124 1/3	110 1/3	160 5/12	131 7/12	152 5/6	194 1/12	202 2/3	227 1/6	247 1/12	224 2/3	211 1/4	42 7/12	39 1/12	14	130 1/2
						Кельвіо.	32	69 1/2	149 5/12	127 1/3	156 1/3	142 1/2	192 1/12	163 7/12	184 5/6	226 1/12	234 2/3	258 1/6	276 19/24	256 2/3	243 1/6	74 7/12	71 1/2	18	162 1/3
					Лохтео.	23	50 1/4	87 3/4	167 2/3	145 7/12	174 7/12	160 7/12	210 2/3	181 5/6	203 1/12	244 1/3	252 11/12	277 5/12	295 1/24	274 11/12	261 5/12	92 1/3	89 3/4	36 1/4	180 7/12
				Лопаерв.	130	111 3/4	79 3/4	83 7/8	87 1/2	160 11/12	131 1/6	145 1/6	130 1/2	146 1/2	175 5/12	204 3/4	225 3/4	216 3/4	210	214 1/4	224 1/4	89 3/4	85 7/8	93 3/4	164 11/15
			Куортане.	92	222	203 3/4	171 3/4	159 1/3	65 1/2	124 1/4	94 1/2	108 1/2	87 1/2	124 1/3	153 5/12	162	182 1/4	173 3/4	153	181 1/4	191 1/4	140 1/3	161 1/3	185 3/4	142 11/12
		Кейру.	85 1/4	177 1/4	307	289	257	244 7/12	150 3/4	209 1/2	179 3/4	193 3/4	172 3/4	209 5/12	238 2/3	247 1/4	263	259	69 3/4	264 1/2	276 1/2	225 7/15	246 7/12	271	228 1/4
	Лаукасъ.	94 3/4	180	234	319 10/125	301 12/[illegible]	271 12/24	308 1/4	245 1/2	304 1/4	274 1/2	288 1/2	267 1/2	304 1/6	333 7/12	342	362 3/4	353 3/4	25	358 1/4	371 1/4	320 1/4	310 1/4	283 13/25	323
Саарiерви	98 1/4	144	163 3/4	135 3/4	221 11/18	203 11/19	172 10/24	220	158 1/4	231 1/4	201 11/12	215 11/12	201 1/4	216 11/12	246 1/6	275 1/2	362 3/4	287 1/2	74 1/4	295	224 1/4	225 1/8	222	185 11/13	235 2/3

Таблица № 3.

Т А Б Л И Ц А

Жителей по званіямъ (по спискамъ за 1849 годъ.)

Города и уѣзды.	Лютеранскаго вѣроисповѣданія.																				Грекo-Россійск. вѣроисповѣданія.		Всего.
	Дворянъ потомств.		Духовенства.		Чиновниковъ.		Помѣщиковъ.		Отставн. офицер.		Отст. нижн. чиновъ.		Купцовъ и мѣщанъ.		Рабочаго класса въ городахъ.		Крестьянъ земледѣльцевъ.		Всѣхъ прочихъ жителей въ уѣздахъ.				
	Муж.	Жен.	Муж.	Жен.	Муж.	Жен.	Муж.	Жен.	Муж.	Жен.	Муж.	Жен.	Муж.	Жен.	Муж.	Жен.	Муж.	Жен.	Муж.	Жен.	Муж.	Жен.	
Въ городахъ.																							
Вазѣ	22	23	16	43	144	157	»	»	2	6	6	12	142	180	970	1,357	»	»	»	»	26	18	3,124
Гамлекарлебю . . .	»	»	1	1	27	33	»	»	»	1	»	1	157	116	646	1,111	»	»	»	»	10	5	2,109
Пюкарлебю.	3	11	2	3	24	30	»	»	»	»	»	»	70	88	392	428	»	»	»	»	1	»	1,052
Кристинестадѣ . . .	12	13	4	5	15	15	»	»	»	»	»	»	94	95	906	1,037	»	»	»	»	»	»	2,196
Якобстадѣ	4	3	1	4	20	22	»	»	»	»	1	1	89	103	563	716	»	»	»	»	»	»	1,527
Каскъ-э.	»	»	1	»	7	10	»	»	»	»	»	»	94	126	240	275	»	»	»	»	»	»	753
Ювескюле	3	5	4	9	14	11	»	»	»	3	»	»	120	123	101	113	»	»	»	»	8	3	517
Въ уѣздахъ.																							
Южно – Корсгольмскомъ.	6	11	102	94	27	19	32	41	1	5	»	»	»	»	»	»	25,181	25,948	10,719	11,247	»	»	73,433
Средне – Корсгольмскомъ.	6	16	53	69	25	22	14	16	3	2	5	4	»	»	»	»	9,652	10,116	14,289	15,370	»	»	49,662
Сѣверо – Корсгольмскомъ.	5	4	43	60	19	18	»	»	3	1	6	8	»	»	»	»	14,815	15,019	4,894	5,014	»	»	39,909
Куортанескомъ . . .	»	»	54	56	21	21	»	»	»	»	40	30	»	»	»	»	6,073	5,043	9,598	12,216	»	»	33,152
Лаукасскомъ	1	5	43	48	27	31	16	14	1	4	21	34	»	»	»	»	6,407	6,609	10,530	10,675	»	»	34,466
Всего.	62	91	324	392	370	389	62	71	10	22	79	90	766	831	3,818	5,037	62,128	62,735	50,030	54,522	45	26	241,900

ТАБЛИЦА

Привоза изъ заграницы.

Названіе продуктовъ вещей и матеріаловъ.	Въ Вазу.		Гамлэ-Карлебю.		Кристинестадъ.		Якобстадъ.		Пю-Карлебю.		Каскъ-э.		Ювескюла.		Всего на сумму.
	Количество привезенаго.	На сумму.	Количество привезенаго.	На сумму.	Количество привезенаго.	На сумму.	Количество привезенаго.	На сумму.	Количество привезенаго.	На сумму.	Количество привезенаго.	На сумму.	Количество привезенаго.	На сумму.	
Кофе	лисфун. 1,700	Рубли. —	лисфун. 2,100	Рубли. —	лисфун. 4,400	Рубли. —	лисфун. 570	Рубли. —		Рубли.	лисф. 32	Рубли. —		Рубли.	
Сахару и патоки	5,280	—	4,300	—	9,000	—	1,100	—			70	—			
	каннъ		каннъ		каннъ						каннъ				
Рому и араку	5,300	—	6,200	—	14,400	—	на	1,900			500	—			
							каннъ								
Вина	2,900	—	3,000	—	8,400	—	860	—			—	—			
	лисфун.														
Табаку	200	—	на	4,100	на	2,800	на	1,600			—	—			
Ржи и крупъ	—	—	на	7,200	на	5,700	на	3,550			—	—			
	лисфун.														
Масла ламповаго	1,000	—	—	—	на	1,800	—	—			—	—			
	бочекъ		бочекъ		бочекъ		бочекъ				бочекъ				
Соли	5,580	—	10,471	—	8,900	—	7,900	—			1,100	—			
	локтей														
Шелковой матеріи	11,000	—	—	—	на	1,700	—	—			—	—			
Бумажной матеріи	30,000	—	—	—	—	—	на	1,400			на	300			
	лисфун.		лисфун.		лисфун.		лисфун.				лисф.				
— пряжи	3,400	—	2,500	—	2,600	—	400	—			28	—			
	локтей														
Сукна	4,600	—	на	10,500	на	11,000	—	—			—	—			
Желѣзныхъ и металлическихъ вещей	—	—	на	12,600	на	6,500	на	1,750			на	160			
Такелажу	—	—	—	—	—	—	на	2,100			—	—			
Разныхъ товаровъ	—	—	на	6,063	на	2,248	на	7,988			на	665			
Аптекарскихъ припасовъ	—	—	—	—	на	1,400	—	—			—	—			
Пробокъ	—	—	—	—	—	—	—	—			на	1,100			
Фруктовъ, колоніальныхъ произведеній, краски, пищей бумаги и чугуна	—	—	на	6,000	на	12,100	на	3,220			на	140			
Всего въ общей массѣ	на	164,602	на	103,166	на	138,648	на	45,208	на	48,664	на	5,440	на	20,000	525728 рубл.

Въ общей массѣ

ТАБЛИЦА

Вывоза за заграницу.

Названіе продуктовъ вещей и матеріаловъ.	Изъ Вазы.		Гамле-Карлебю.		Кристинестадъ.		Якобстадъ.		Ню-Карлебю.		Каскъ-э.		Всего на сумму.
	Количество Вывезеннаго.	На сумму.	Количество Вывезеннаго.	На сумму.	Количество Вывезеннаго.	На сумму.	Количество Вывезеннаго.	На сумму.	Количество Вывезеннаго.	На сумму.	Количество Вывезеннаго.	На сумму.	
		Рубли.		Рубли.		Рубли.		Рубли.		Рубли.		Рубли.	
Ржи	бочекъ 2,700	—							Въ общей массѣ.				
Масла коровьяго	лисфун. 1,500	—	лисфун. 170	—	лисфун. 3,200	—	—	—			лисф. 1,000	—	
Соленой говядины	2,900	—	—	—	—	—	—	—			на	350	
Смолы	бочекъ 12,000	—	бочекъ 27,950	—	бочекъ 25,000	—	бочекъ 22,300	—			бочекъ 1,300	—	
Вару	500	—	910	—	—	—	30	—			—	—	
Поташу	лисфун. 1,800	—	лисфун. 5,800	—	лисфун. 5,400	—	лисфун. 800	—			лисф. 300	—	
Досокъ и планокъ	дюжинъ 3,200	—	дюжин. 2,000	—	—		дюжин. 2,300	—			дюж. 1,580	—	
Балокъ	—	—	штукъ 1,213	—	на	33,800	штукъ 200	—			штукъ 5,200	—	
Костей	лисфун. 3,100	—	—	—	—	—	—	—			—	—	
Полоснаго желѣза	28,000	—	—	—	—	—	—	—			—	—	
Пороху	8,330	—	—	—	—	—	—	—			—	—	
Тюленьяго жиру	—	—	—	—	—	—	—	—			лисф. 3,250	—	
Разныхъ товаровъ	—	—	—	—	на	3,403	на	2,120			на	2,212	
Сала	—	—	лисфун. 1,760	—	—	—	—	—			—	—	
Всего на сумму	—	123,495	—	90,624	—	110,903	—	52,260	—	50,445	—	17,212	444,939

ОФИЦЕРОВЪ



ШТАБА.

ГПБ Русский фонд
18.44.4.2-1-
Эл. б-ка 1-8.